




МИНИСТЕРСТВО КУЛЬТУРЫ  
РОССИЙСКОЙ ФЕДЕРАЦИИ



## ПРИКАЗ

от 6 мая 2024 г.

Москва

№ 833

**О включении выявленного объекта культурного наследия «Главное здание Донского среднего сельскохозяйственного училища», 1908 – 1912 гг. (Ростовская область, Октябрьский район, п. Персиановский, ул. Кривошлыкова, 28) в единый государственный реестр объектов культурного наследия (памятников истории и культуры) народов Российской Федерации в качестве объекта культурного наследия федерального значения и утверждении границ его территории**

В соответствии с пунктом 5 статьи 3.1 и статьей 18 Федерального закона от 25 июня 2002 г. № 73-ФЗ «Об объектах культурного наследия (памятниках истории и культуры) народов Российской Федерации», подпунктами 5.3.7 и 5.4.3 пункта 5 Положения о Министерстве культуры Российской Федерации, утвержденного постановлением Правительства Российской Федерации от 20 июля 2011 г. № 590, п р и к а з ы в а ю:

1. Включить выявленный объект культурного наследия «Главное здание Донского среднего сельскохозяйственного училища», 1908 – 1912 гг. (Ростовская область, Октябрьский район, п. Персиановский, ул. Кривошлыкова, 28) в качестве объекта культурного наследия федерального значения, вид объекта – памятник, в единый государственный реестр объектов культурного наследия (памятников истории и культуры) народов Российской Федерации.

2. Утвердить границы территории объекта культурного наследия федерального значения «Главное здание Донского среднего сельскохозяйственного училища», 1908 – 1912 гг. (Ростовская область, Октябрьский район, п. Персиановский, ул. Кривошлыкова, 28) согласно приложению к настоящему приказу.

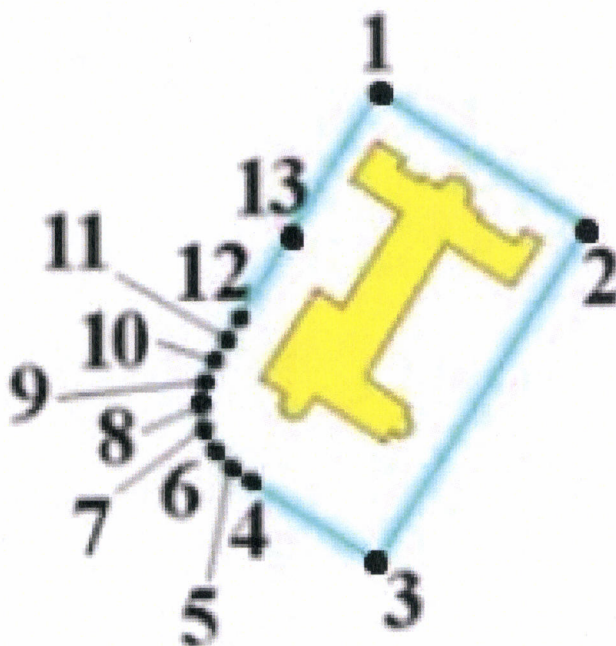
3. Контроль за исполнением настоящего приказа возложить на заместителя Министра культуры Российской Федерации, курирующего деятельность Департамента государственной охраны объектов культурного наследия.

Министр


A handwritten signature in black ink, consisting of several loops and a long vertical line extending downwards.


О.Б.Любимова

Границы территории объекта культурного наследия федерального значения  
«Главное здание Донского среднего сельскохозяйственного училища»,  
1908 – 1912 гг. (Ростовская область, Октябрьский район,  
п. Персиановский, ул. Кривошлыкова, 28)



**Условные обозначения:**

 – объект культурного наследия федерального значения «Главное здание Донского среднего сельскохозяйственного училища», 1908 – 1912 гг.;

 – границы территории объекта культурного наследия федерального значения «Главное здание Донского среднего сельскохозяйственного училища», 1908 – 1912 гг.;

1 ● – характерная точка.

П р и л о ж е н и е  
к границам территории объекта культурного  
наследия федерального значения  
«Главное здание Донского среднего  
сельскохозяйственного училища», 1908–1912 гг.  
(Ростовская область, Октябрьский район,  
п. Персиановский, ул. Кривошлыкова, 28),  
утвержденным приказом Министерства  
культуры Российской Федерации  
от « 6 » *мая* 2024 г. № *833*

Координаты характерных точек границ территории объекта культурного  
наследия федерального значения «Главное здание Донского среднего  
сельскохозяйственного училища», 1908 – 1912 гг. (Ростовская область,  
Октябрьский район, п. Персиановский, ул. Кривошлыкова, 28)

Номер характерной точки	Координаты точек в местной системе координат (МСК-61)	
	X	Y
1	453785,79	2233829,99
2	453753,76	2233880,73
3	453666,92	2233825,64
4	453689,12	2233789,83
5	453691,50	2233786,74
6	453693,90	2233784,96
7	453697,32	2233783,33
8	453701,59	2233782,58
9	453706,00	2233782,36
10	453711,39	2233783,96
11	453714,65	2233785,32
12	453717,73	2233787,15
13	453747,87	2233806,15
1	453785,79	2233829,99