

П Р И К А З

З А Х И Р А Л Т А

от 30.06. 2021 г. № 261 г

МИНИСТРАЦИЯ ГЛАВЫ РЕСПУБЛИКИ БУРЯТИЯ И ПРАВИТЕЛЬСТВА РЕСПУБЛИКИ БУРЯТИЯ  
БУРЯАД УЛАСАЙ ТОЛГОЙЛОГШЫН БА БУРЯАД УЛАСАЙ ЗАСАГАЙ ГАЗАРАЙ ЗАХИРГААН  
ЗАРЕГИСТРИРОВАННЫЙ ПРАВОВЫЙ АКТ  
ИСПОЛНИТЕЛЬНЫХ ОРГАНОВ ГОСУДАРСТВЕННОЙ  
ВЛАСТИ РЕСПУБЛИКИ БУРЯТИЯ  
БУРЯАД УЛАСАЙ ГҮРЭНЭЙ ЗАСАГАЙ ГҮСЭДЖЭХ БҮРГЭЭНХҮДАЙ ГҮРИМШУУЛГЫН  
ХУУЛИТА ШИНДЭХЭЭРИНҮҮДЭЙ РЕЕСТРЭ БҮРИДӨЛДӨ АБТАА  
НОМЕР ГОСУДАРСТВЕННОЙ РЕГИСТРАЦИИ  
ГҮРЭНЭЙ БҮРИДӨЛДӨ АБТААН ДУГААР  
№ 032021253  
16 07 20 21

**Об утверждении границ зон охраны объекта культурного наследия регионального значения «Памятник партизанам, павшим в борьбе за власть Советов в 1919-1920 гг.», расположенного по ул. Советская в с. Бичура Бичурского района Республики Бурятия, режимов использования земель и требований к градостроительным регламентам в границах данных зон**

В соответствии с Федеральным законом от 25.06.2002 № 73-ФЗ «Об объектах культурного наследия (памятниках истории и культуры) народов Российской Федерации», постановлением Правительства Российской Федерации от 12.09.2015 № 972 «Об утверждении Положения о зонах охраны объектов культурного наследия (памятников истории и культуры) народов Российской Федерации и о признании утратившими силу отдельных положений нормативных правовых актов Правительства Российской Федерации», Законом Республики Бурятия от 01.12.2003 № 542-III «Об объектах культурного наследия (памятниках истории и культуры) Республики Бурятия» в целях обеспечения сохранности объекта культурного наследия **п р и к а з ы в а ю:**


1. Утвердить границы зон охраны объекта культурного наследия регионального значения «Памятник партизанам, павшим в борьбе за власть Советов в 1919-1920 гг.», расположенного по ул. Советская в с. Бичура Бичурского района Республики Бурятия, согласно приложению № 1 к настоящему приказу.

2. Утвердить режимы использования земель и требования к градостроительным регламентам в границах зон охраны объекта культурного наследия регионального значения «Памятник партизанам, павшим в борьбе за власть Советов в 1919-1920 гг.», расположенного по ул. Советская в с. Бичура Бичурского района Республики Бурятия, согласно приложению № 2 к настоящему приказу.

3. Возмещение убытков, причиненных в связи с установлением зон охраны объекта культурного наследия регионального значения «Памятник партизанам, павшим в борьбе за власть Советов в 1919-1920 гг.», расположенного по ул. Советская в с. Бичура Бичурского района Республики Бурятия, осуществляется Администрацией Главы Республики Бурятия и Правительства Республики Бурятия в порядке и сроки, предусмотренные статьей 57.1 Земельного кодекса Российской Федерации.

4. Настоящий приказ вступает в силу со дня его официального опубликования.

**Заместитель Председателя Правительства  
Республики Бурятия - Руководитель  
Администрации Главы Республики Бурятия  
и Правительства Республики Бурятия**



**Б.Д. Цыренов**

Приложение № 1  
к приказу Администрации  
Главы Республики Бурятия и  
Правительства Республики Бурятия  
от «30» 06 2021 г. № 261 г

**Описание границ зон охраны объекта культурного наследия  
регионального значения «Памятник партизанам, павшим в борьбе за власть  
Советов в 1919-1920 гг.».**

Зоны охраны объекта культурного наследия регионального значения «Памятник партизанам, павшим в борьбе за власть Советов в 1919-1920 гг.», расположенного по ул. Советская в с. Бичура Бичурского района Республики Бурятия, включают в себя охранную зону (ОЗ).

### I. Охранная зона (ОЗ)

(наименование объекта, местоположение границ которого описано (далее – объект))


#### Раздел 1

Сведения об объекте		
№ п/п	Характеристики объекта	Описание характеристик
1	2	3
1	Местоположение объекта	Республика Бурятия, Бичурский район, с. Бичура, ул. Советская
2	Площадь объекта ± величина погрешности определения площади (P ± ΔP)	-
3	Иные характеристики объекта	от точки 1 на северо-запад до точки 2 – 20 метров, далее на северо-запад до точки 3 – 12 метров, далее на северо-восток до точки 4 – 28 метров, далее на юго-восток до точки 5 – 50 метров, далее на юго-запад до точки 6 – 28 метров, далее до точки 7 на северо-запад – 14 метров, далее до исходной точки 1 на юго-запад – 2 метра.





Раздел 4

План границ объекта



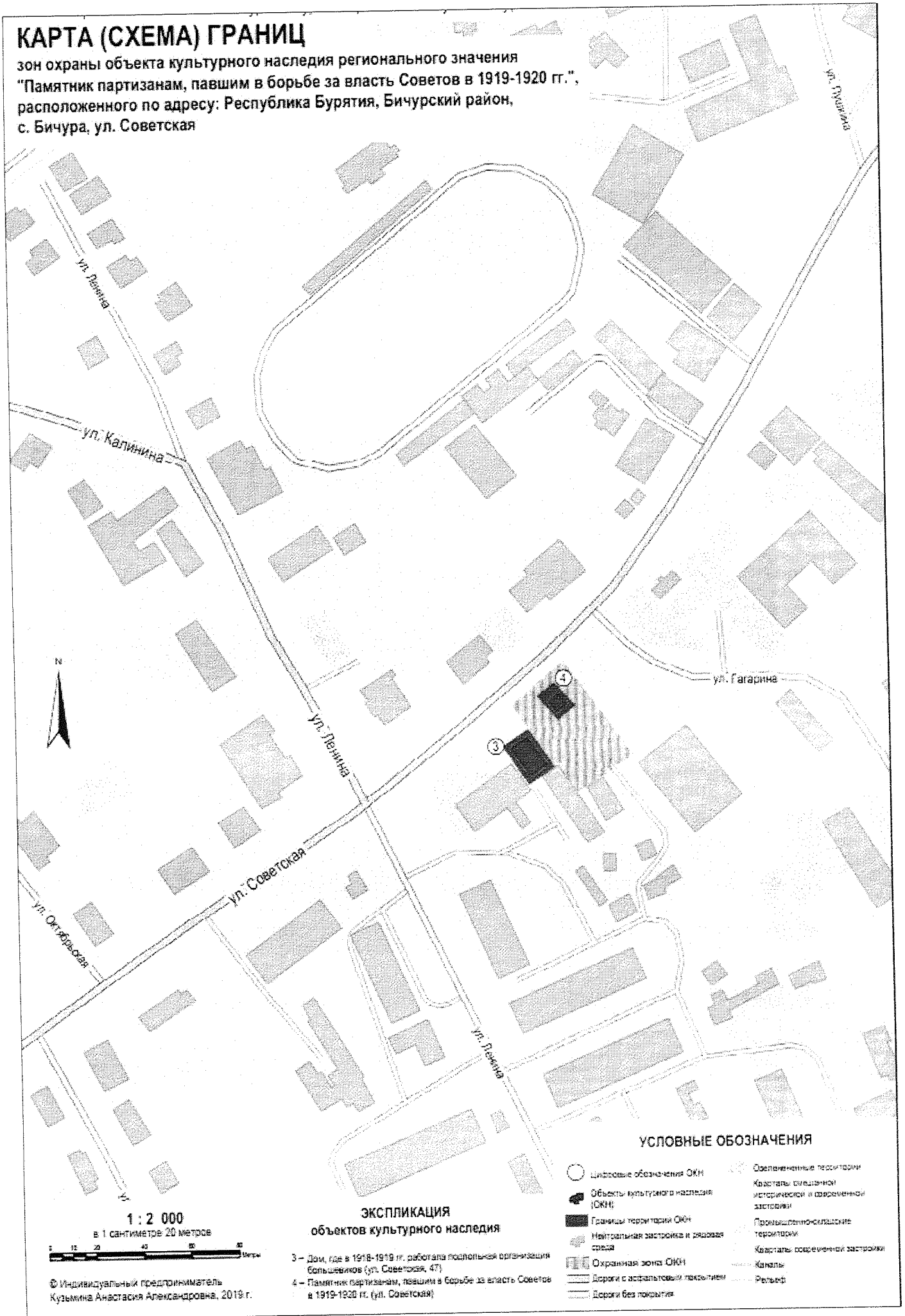
Масштаб 1:1000

Используемые условные знаки и обозначения:

-  – объект культурного наследия
-  – граница зоны с характерной (поворотной) точкой

# КАРТА (СХЕМА) ГРАНИЦ

зон охраны объекта культурного наследия регионального значения  
 "Памятник партизанам, павшим в борьбе за власть Советов в 1919-1920 гг.",  
 расположенного по адресу: Республика Бурятия, Бичурский район,  
 с. Бичура, ул. Советская



1 : 2 000

в 1 сантиметре 20 метров



© Индивидуальный предприниматель  
 Кузьмина Анастасия Александровна, 2019 г.

## ЭКСПЛИКАЦИЯ объектов культурного наследия

- 3 – Дом, где в 1918-1919 гг. работала партийная организация  
 большевиков (ул. Советская, 47)  
 4 – Памятник партизанам, павшим в борьбе за власть Советов  
 в 1919-1920 гг. (ул. Советская)

## УСЛОВНЫЕ ОБОЗНАЧЕНИЯ

- |   |   |   |   |
|---|---|---|---|
| ○ | Цирковые обозначения ОКН                | ○ | Специальные территории                                  |
| ■ | Объекты культурного наследия (ОКН)      | ○ | Кварталы смешанной исторической и современной застройки |
| ■ | Границы территории ОКН                  | ○ | Промышленно-складские территории                        |
| ■ | Нейтральная застройка и разрывы streets | ○ | Кварталы современной застройки                          |
| ■ | Охранная зона ОКН                       | ○ | Каналы  |
| — | Дороги с асфальтовым покрытием          | ○ | Рельеф  |
| — | Дороги без покрытия                     |   |   |

Приложение № 2  
к приказу Администрации  
Главы Республики Бурятия и  
Правительства Республики Бурятия  
от «30» 06 2021 г. № 2619

**Режимы использования земель и требования  
к градостроительным регламентам в границах зон охраны объекта  
культурного наследия регионального значения «Памятник партизанам,  
павшим в борьбе за власть Советов в 1919-1920 гг.»**

**1. Режим использования земель и требования к градостроительным  
регламентам в границах охранной зоны (ОЗ):**

а) запрещается строительство объектов капитального строительства, за исключением применения специальных мер, направленных на регенерацию историко-градостроительной среды объекта культурного наследия;

б) запрещается размещение рекламных конструкций любых форматов, за исключением информационных надписей и обозначений, устанавливаемых на объектах культурного наследия в целях их популяризации и временных элементов информационно-декоративного оформления событийного характера, включая праздничное оформление;

в) запрещается строительство надземных инженерных коммуникаций.