



**ИНСПЕКЦИЯ ПО ГОСУДАРСТВЕННОЙ ОХРАНЕ
ОБЪЕКТОВ КУЛЬТУРНОГО НАСЛЕДИЯ
РЕСПУБЛИКИ АЛТАЙ
(Инспекция госохраны ОКН РА)**

П Р И К А З

«04» июля 2019 года

№ 95

г. Горно-Алтайск

Об утверждении границ территории объекта культурного наследия регионального значения «Памятник воинам-землякам погибшим в Великой Отечественной войне», расположенного по адресу (местонахождение): Республика Алтай, Улаганский район, Балыктуюльское сельское поселение, село Балыктуюль, улица Победы, д. 9, требований к осуществлению деятельности в границах территории объекта культурного наследия

В соответствии со статьями 3.1, 5.1, 33 Федерального закона от 25 июня 2002 года № 73-ФЗ «Об объектах культурного наследия (памятниках истории и культуры) народов Российской Федерации, 2, 3 Закона Республики Алтай от 6 июля 2017 года № 37-РЗ «О регулировании некоторых вопросов в области сохранения, использования, популяризации и государственной охраны объектов культурного наследия (памятников истории и культуры) народов Российской Федерации в Республике Алтай и признании утратившими силу некоторых законодательных актов Республики Алтай», Положением об Инспекции по государственной охране объектов культурного наследия Республики Алтай, утвержденного постановлением Правительства Республики Алтай от 23 октября 2017 года № 282, **приказываю:**

1. Утвердить границы территории объекта культурного наследия регионального значения «Памятник воинам-землякам погибшим в Великой Отечественной войне», расположенного по адресу (местонахождение): Республика Алтай, Улаганский район, Балыктуюльское сельское поселение, село Балыктуюль, улица Победы, д. 9 (далее - памятник истории) согласно приложению № 1.

2. Утвердить требования к осуществлению деятельности в границах территории памятника истории согласно приложению № 2.

3. Главному специалисту 1 разряда Инспекции по государственной охране объектов культурного наследия Республики Алтай (Телеков Г.С.) внести соответствующие дополнения в учетную документацию и направить в

Министерство культуры Российской Федерации сведения и документы, предусмотренные статьей 20 Федерального закона от 25 июня 2002 года № 73-ФЗ «Об объектах культурного наследия (памятниках истории и культуры) народов Российской Федерации», обеспечить рассылку настоящего Приказа, разместить на официальном сайте Инспекции по государственной охране объектов культурного наследия Республики Алтай в сети «Интернет» в установленном порядке.

4. Контроль за исполнением настоящего Приказа оставляю за собой.


Начальник



С.Н. Очурдяпов




Утверждены
приказом Инспекции по государственной охране
объектов культурного наследия
Республики Алтай
от «04» июля 2019 года № 95

ГРАНИЦЫ ТЕРРИТОРИИ
объекта культурного наследия регионального значения
«Памятник воинам-землякам погибшим в Великой Отечественной войне»,
расположенного по адресу (местонахождение): Республика Алтай,
Улаганский район, Балыктуюльское сельское поселение,
село Балыктуюль, улица Победы, д. 9
(далее - памятник истории)



Масштаб 1:2000

Условные обозначения:

-  - граница земельного участка, включенная в ГКН
-  - граница территории памятника истории
-  - граница кадастрового квартала

:14 - кадастровый номер земельного участка

1. Текстовое описание границ территории памятника истории:

Общая площадь территории: 1498 квадратных метров.

Месторасположение: Россия, Республика Алтай, Улаганский район, Балыктуюльское сельское поселение, село Балыктуюль, улица Победы, д.9

2. Координаты характерных (поворотных) точек границ территории памятника истории (система координат МСК-04, Зона 2):

№	X	Y	Расстояние, м	Дирекционн ый угол
н1	512769.66	2269905.83	17.55	52° 11' 47"
н2	512780.42	2269919.70	15.13	106° 49' 47"
н3	512776.04	2269934.18	24.97	143° 33' 57"
н4	512755.95	2269949.01	18.84	189° 28' 20"
н5	512737.37	2269945.91	27.86	246° 26' 03"
н6	512726.23	2269920.37	45.80	341° 29' 23"
н1	512769.66	2269905.83		

Утверждены
приказом Инспекции по государственной охране
объектов культурного наследия
Республики Алтай
от «04» мая 2019 года № 05

Требования к осуществлению деятельности в границах территории памятника истории

1. Запрещается:

1) строительство объектов капитального строительства, проведение земляных, строительных, мелиоративных и иных работ, за исключением работ по сохранению объекта культурного наследия или его отдельных элементов, сохранению историко-градостроительной или природной среды объекта культурного наследия;

2) проведение работ при содержании и использовании объекта культурного наследия, ухудшающих физическое состояние объекта культурного наследия и (или) изменяющих особенности объекта культурного наследия, послужившие основанием для включения его в единый государственный реестр объектов культурного наследия (памятников истории и культуры) народов Российской Федерации и подлежащие обязательному сохранению (далее – предмет охраны);

3) применение технических средств, создающих динамическое, ударное или ударно-вибрационное воздействие на конструкции объекта культурного наследия;

4) устройство сетей инженерно-технического обеспечения в надземном и подземном исполнении;

5) распространение наружной рекламы на объекте культурного наследия, а также на его территории;

6) размещение нестационарных и мобильных объектов;

7) размещение инженерно-технического оборудования, за исключением оборудования для архитектурного освещения объекта культурного наследия на основании проектной документации по приспособлению объекта культурного наследия для современного использования, согласованной региональным органом охраны объектов культурного наследия;

8) размещение автостоянок и парковок;

9) ухудшение состояния территории объекта культурного наследия.

2. Размещение вывесок осуществляется по согласованию с региональным органом охраны объектов культурного наследия.

3. Реконструкция, модернизация и ремонт объектов инженерно-транспортных коммуникаций, наружных сетей инженерно-технического обеспечения осуществляются при наличии в проектной документации разделов об обеспечении сохранности указанного объекта культурного

наследия или проекта обеспечения сохранности указанного объекта культурного наследия, включающих оценку воздействия проводимых работ на указанный объект культурного наследия, согласованных с региональным органом охраны объектов культурного наследия.

4. Благоустройство и озеленение территории осуществляется с учетом сохранения предмета охраны объекта культурного наследия, в том числе:

с устройством и заменой покрытия территории объекта культурного наследия (твердые покрытия – монолитные или сборные, выполняемые из асфальтобетона, цементобетона, природного камня и аналогичных материалов);

с устройством функционального освещения и ограждения территории в стилистике объекта культурного наследия;

с устройством архитектурного освещения, направленного на создание выразительной визуальной среды объекта культурного наследия;

с размещением малых архитектурных форм (элементы монументально-декоративного оформления, устройства для оформления мобильного и вертикального озеленения, осветительное оборудование), выполненных в стилистике объекта культурного наследия или нейтральных по отношению к нему.
