



**Министерство природных ресурсов, экологии
и туризма Республики Алтай**

ПРИКАЗ

г. Горно-Алтайск

«*16*» июля 2019 г.

№ *596*

**Об утверждении Положения и границ памятника природы
республиканского значения «Теньгинское озеро»**

В соответствии с Федеральным законом от 14 марта 1995 года № 33-ФЗ «Об особо охраняемых природных территориях», Законом Республики Алтай от 24 декабря 2012 года № 70-РЗ «Об особо охраняемых природных территориях Республики Алтай», Положением о Министерстве природных ресурсов, экологии и туризма Республики Алтай утвержденного постановлением Правительства Республики Алтай от 21 мая 2015 года № 135,

п р и к а з ы в а ю :

Утвердить:

Положение о памятнике природы республиканского значения «Теньгинское озеро» (приложение № 1 к настоящему Приказу);

границы памятника природы республиканского значения «Теньгинское озеро» (приложение № 2 к настоящему Приказу).

И.о. министра

Е.А. Мунатов

Приложение № 1
к приказу Министерства
природных ресурсов, экологии и
туризма Республики Алтай
от «16» июля 2019г. № 586

**Положение
о памятнике природы республиканского значения
«Теньгинское озеро»**

I. Общие положения

1. Настоящее Положение о памятнике природы республиканского значения «Теньгинское озеро» (далее - Положение) разработано в соответствии с Федеральным законом от 14 марта 1995 года № 33-ФЗ «Об особо охраняемых природных территориях», Законом Республики Алтай от 24 декабря 2012 года № 70-РЗ «Об особо охраняемых природных территориях в Республике Алтай».

2. В состав памятника природы республиканского значения «Теньгинское озеро» (далее - памятник природы) входят природные комплексы, имеющие большое научное, природоохранное, эстетическое и эколого-просветительное значение. Основной объект охраны в памятнике природы - редкий для Горного Алтая лимнологический комплекс, в том числе плантации харовых водорослей.

3. Площадь памятника природы составляет 1492168 м².

II. Цели и задачи по сохранению памятника природы

4. Целью создания памятника природы является сохранение уникального природного комплекса в естественном состоянии.

5. Задачи:

- а) сохранение естественных природных комплексов;
- б) сохранение и усиление средообразующих, водоохраных, защитных, санитарно-гигиенических и оздоровительных функций озера;
- в) поддержание целостности экосистемы;
- г) предотвращение деградации уникальной экосистемы;
- д) сохранение растительного и животного мира, в том числе редких видов животных и растений, занесенных в Красные книги Российской Федерации и Республики Алтай;
- е) организация экологического воспитания, образования и просвещения, обеспечение населения экологической информацией.

III. Режим особой охраны территории памятника природы

6. В границах памятника природы запрещается всякая хозяйственная и иная деятельность, угрожающая сохранению и состоянию охраняемых природных комплексов, в том числе:

а) деятельность, влекущая за собой нарушение почвенного покрова и геологических обнажений;

б) строительство магистральных дорог, трубопроводов, линий электропередач и других коммуникаций, строительство и эксплуатация хозяйственных и жилых объектов;

в) проведение геологоразведочных изысканий и разработка полезных ископаемых;

г) взрывные работы;

д) движение и стоянка транспортных средств (кроме специальных транспортных средств), за исключением их движения по дорогам и стоянки на дорогах в специально оборудованных местах;

е) устройство привалов, бивуаков, туристских стоянок и лагерей вне специально установленных и оборудованных мест;

ж) выжигание луговой растительности;

з) самовольное занятие земель;

и) загрязнение земель химическими и радиоактивными веществами, бытовыми отходами;

к) выпас и прогон скота;

л) заготовка лекарственного и технического сырья;

м) сбор редких и исчезающих, а также декоративных видов растений, уничтожение другой травянистой и кустарниковой растительности.

7. На территории памятника природы разрешается без нанесения ущерба охраняемым природным комплексам:

а) проведение необходимых противопожарных и других профилактических мероприятий для обеспечения противопожарной безопасности и поддержания санитарных свойств территории памятника природы;

б) проведение научно-исследовательских работ с частичным изъятием биоресурсов в соответствии с утвержденными в установленном порядке проектами производства работ без нанесения ущерба данному природному объекту;

в) организация экскурсий;

г) любительская ловля рыбы;

д) осуществлять иные виды деятельности, не противоречащие цели и задачам объявления объекта памятником природы и установленному в его отношении режиму особой охраны.

8. В исключительных случаях разрешается:

а) применение ядохимикатов и биологических средств при вспышке массового размножения вредителей сельского и лесного хозяйства;

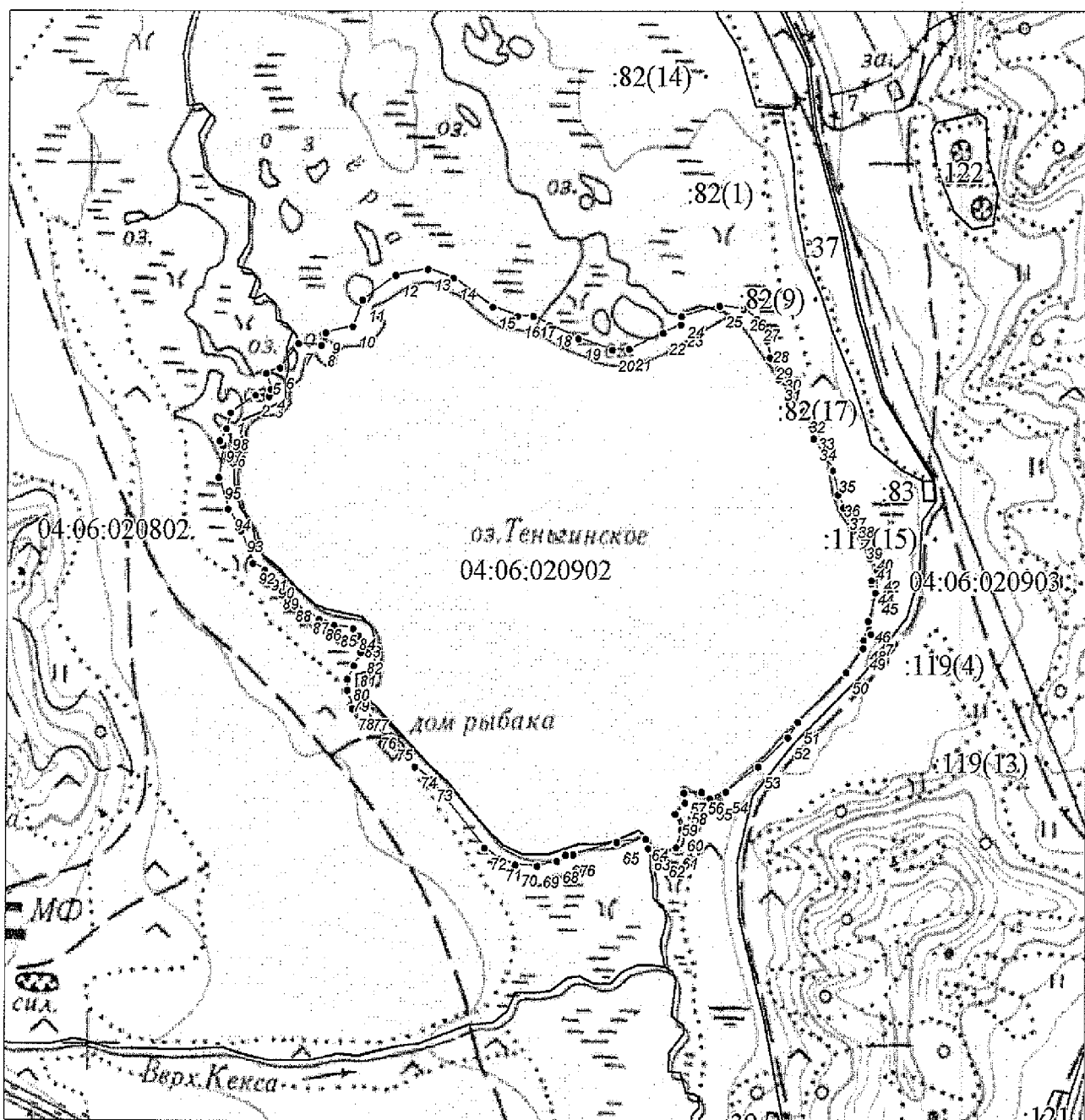
б) отстрел и отлов животных в случаях возникновения эпизоотии особо опасных заболеваний.

9. Граница памятника природы обозначается на местности информационными и предупредительными знаками.



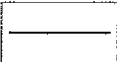



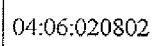
Приложение № 2
к приказу Министерства
природных ресурсов, экологии и
туризма Республики Алтай
от «16» июля 2019г. № 896

**Границы памятника природы республиканского значения
«Теньгинское озеро»**

I. Карта (План) памятника природы республиканского значения
«Теньгинское озеро»



Условные обозначения

	Характерная точка границы объекта землеустройства
	Надписи номеров характерных точек границы объекта землеустройства
	Граница объекта землеустройства
	Существующая часть границы, имеющиеся в ЕГРН сведения о которой достаточны для определения ее местоположения
	Надписи кадастрового номера земельного участка
	Граница кадастрового квартала
	Обозначение кадастрового квартала

II. Каталог координат поворотных точек границ памятника природы республиканского значения «Теньгинское озеро»

Система координат МСК-04, Зона 1

Номер точки	Координаты	
	X (м)	Y (м)
1	531527.02	1306167.17
2	531568.58	1306228.41
3	531566.12	1306262.26
4	531582.86	1306265.63
5	531619.76	1306253.37
6	531633.08	1306288.09
7	531689.36	1306332.35
8	531686.86	1306390.40
9	531716.31	1306401.07
10	531731.23	1306467.69
11	531791.81	1306490.94
12	531849.60	1306571.46
13	531864.40	1306653.37
14	531845.83	1306716.98
15	531782.48	1306817.03
16	531763.26	1306879.46
17	531764.89	1306918.90
18	531745.04	1306960.37

Номер точки	Координаты	
	X (м)	Y (м)
50	530973.00	1307722.62
51	530856.28	1307604.75
52	530820.43	1307581.24
53	530753.03	1307508.58
54	530693.91	1307428.82
55	530678.25	1307389.68
56	530691.83	1307369.30
57	530689.50	1307324.65
58	530667.45	1307327.70
59	530640.69	1307303.98
60	530606.44	1307319.78
61	530565.41	1307307.78
62	530546.72	1307274.84
63	530562.24	1307238.01
64	530582.49	1307230.83
65	530574.28	1307159.54
66	530543.59	1307049.92
67	530542.22	1307031.39

19	531717.06	1307033.90	68	530528.19	1307010.06
20	531691.54	1307118.45	69	530515.02	1306961.22
21	531695.88	1307161.00	70	530516.83	1306905.74
22	531733.86	1307245.23	71	530528.16	1306866.85
23	531753.99	1307288.83	72	530553.00	1306828.21
24	531772.45	1307289.63	73	530703.69	1306688.96
25	531797.72	1307384.97	74	530731.80	1306649.33
26	531791.96	1307444.68	75	530793.86	1306586.64
27	531770.18	1307479.60	76	530819.35	1306545.50
28	531721.90	1307504.35	77	530860.77	1306524.28
29	531684.33	1307513.50	78	530860.92	1306488.95
30	531658.04	1307535.40	79	530902.20	1306475.46
31	531635.03	1307536.17	80	530926.82	1306474.65
32	531563.79	1307599.77	81	530959.70	1306489.72
33	531526.03	1307623.01	82	530989.92	1306505.62
34	531500.56	1307627.99	83	531027.75	1306500.43
35	531430.42	1307677.83	84	531043.96	1306485.56
36	531376.97	1307691.09	85	531050.41	1306439.03
37	531347.06	1307705.49	86	531062.84	1306400.73
38	531329.35	1307727.85	87	531076.95	1306368.23
39	531281.37	1307749.05	88	531103.78	1306325.00
40	531255.69	1307776.14	89	531131.80	1306292.58
41	531234.68	1307775.97	90	531156.59	1306280.74
42	531207.20	1307793.67	91	531173.14	1306262.67
43	531184.37	1307780.24	92	531187.91	1306230.84
44	531176.20	1307780.00	93	531260.87	1306199.11
45	531154.94	1307790.57	94	531309.03	1306166.71
46	531090.77	1307774.97	95	531379.01	1306140.27
47	531061.04	1307782.01	96	531452.15	1306151.18
48	531046.59	1307764.64	97	531462.08	1306141.61
49	531028.74	1307763.70	98	531489.66	1306157.13