



**Министерство природных ресурсов, экологии
и туризма Республики Алтай**

ПРИКАЗ

г. Горно-Алтайск

«17» сентября 2019 г.

№ 266

**Об утверждении Положения и границ памятника природы
республиканского значения «Водный источник Чаган-Узунский»**

В соответствии с Федеральным законом от 14 марта 1995 года № 33-ФЗ «Об особо охраняемых природных территориях», Законом Республики Алтай от 24 декабря 2012 года № 70-РЗ «Об особо охраняемых природных территориях Республики Алтай», Положением о Министерстве природных ресурсов, экологии и туризма Республики Алтай утвержденного постановлением Правительства Республики Алтай от 21 мая 2015 года № 135,

п р и к а з ы в а ю :

Утвердить:

Положение о памятнике природы республиканского значения «Водный источник Чаган-Узунский» (приложение № 1 к настоящему Приказу);
границы памятника природы республиканского значения «Водный источник Чаган-Узунский» (приложение № 2 к настоящему Приказу).

И.о. министра

О.В. Андронов

Приложение № 1
к приказу Министерства
природных ресурсов, экологии и
туризма Республики Алтай
от «~~14~~» сентября 2019г. № ~~166~~

**Положение
о памятнике природы республиканского значения
«Водный источник Чаган-Узунский»**

I. Общие положения

1. Настоящее Положение о памятнике природы республиканского значения «Водный источник Чаган-Узунский» (далее - Положение) разработано в соответствии с Федеральным законом от 14 марта 1995 года № 33-ФЗ «Об особо охраняемых природных территориях», Законом Республики Алтай от 24 декабря 2012 года № 70-РЗ «Об особо охраняемых природных территориях в Республике Алтай».

2. В состав памятника природы республиканского значения «Водный источник Чаган-Узунский» (далее - памятник природы) входят природные комплексы, имеющие большое научное, природоохранное, эстетическое и эколого-просветительное значение.

3. Площадь памятника природы составляет 79м².

II. Цели и задачи по сохранению памятника природы

4. Целью создания памятника природы является сохранение уникального горно-ландшафтного комплекса с водным объектом, отражающим биогеохимическое своеобразие региона.

5. Задачи:

- а) сохранение естественных природных комплексов;
- б) сохранение и усиление средообразующих, водоохраных, защитных, санитарно-гигиенических и оздоровительных функций водного источника;
- в) поддержание целостности экосистемы;
- г) предотвращение деградации уникальной экосистемы;
- д) организация экологического воспитания, образования и просвещения, обеспечение населения экологической информацией.

III. Режим особой охраны территории памятника природы

6. В границах памятника природы запрещается всякая хозяйственная и иная деятельность, угрожающая сохранению и состоянию охраняемых природных комплексов, в том числе:

- а) деятельность, влекущая за собой нарушение почвенного покрова и геологических обнажений;

- б) прокладывание любых коммуникаций;
- в) строительство зданий и сооружений
- г) проведение геологоразведочных изысканий и разработка полезных ископаемых;
- д) движение и стоянка транспортных средств;
- е) выжигание луговой растительности;
- ж) самовольное занятие земель;
- з) загрязнение и захламление территории, складирование и захоронение любых отходов;
- и) выпас и прогон скота.

7. На территории памятника природы разрешается без нанесения ущерба охраняемым природным комплексам:

а) проведение необходимых противопожарных и других профилактических мероприятий для обеспечения противопожарной безопасности и поддержания санитарных свойств территории памятника природы;

б) проведение научно-исследовательских работ без нанесения ущерба данному природному объекту;

в) организация экскурсий;

г) осуществлять иные виды деятельности, не противоречащие цели и задачам объявления объекта памятником природы и установленному в его отношении режиму особой охраны.

8. В исключительных случаях разрешается:

а) применение ядохимикатов и биологических средств при вспышке массового размножения вредителей сельского и лесного хозяйства;

б) отстрел и отлов животных в случаях возникновения эпизоотии особо опасных заболеваний.

9. Разрешенные виды использования земельных участков, расположенных в границах памятника природы:

а) природно-познавательный туризм;

б) охрана природных территорий.

10. Граница памятника природы обозначается на местности информационными и предупредительными знаками.


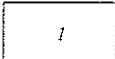






Приложение № 2
к приказу Министерства
природных ресурсов, экологии и
туризма Республики Алтай
от «~~27~~» сентября 2019г. № ~~466~~

**Границы памятника природы республиканского значения
«Водный источник Чаган-Узунский»**

I. Карта (План) памятника природы республиканского значения
«Водный источник Чаган-Узунский»



Условные обозначения

	Характерная точка границы объекта землеустройства
	Надписи номеров характерных точек границы объекта землеустройства
	Граница объекта землеустройства
	Граница охранной зоны
	Существующая часть границы, имеющиеся в ЕГРН сведения о которой достаточны для определения ее местоположения
	Надписи кадастрового номера земельного участка
	Граница кадастрового квартала
	Обозначение кадастрового квартала

II. Каталог координат поворотных точек границ памятника природы республиканского значения «Водный источник Чаган-Узунский»

Система координат МСК-04, Зона 1

Номер точки	Координаты	
	X (м)	Y (м)
1	438874.76	2293661.84
2	438879.27	2293668.76
3	438880.52	2293672.24

Номер точки	Координаты	
	X (м)	Y (м)
4	438875.68	2293676.00
5	438869.63	2293667.47