



**Министерство природных ресурсов, экологии  
и туризма Республики Алтай**

**ПРИКАЗ**

г. Горно-Алтайск

«27» сентября 2019 г.

№ 768

**Об утверждении Положения и границ памятника природы  
республиканского значения «Водный источник Черемшанский»**

В соответствии с Федеральным законом от 14 марта 1995 года № 33-ФЗ «Об особо охраняемых природных территориях», Законом Республики Алтай от 24 декабря 2012 года № 70-РЗ «Об особо охраняемых природных территориях Республики Алтай», Положением о Министерстве природных ресурсов, экологии и туризма Республики Алтай утвержденного постановлением Правительства Республики Алтай от 21 мая 2015 года № 135,

**п р и к а з ы в а ю :**

Утвердить:

Положение о памятнике природы республиканского значения «Водный источник Черемшанский» (приложение № 1 к настоящему Приказу);  
границы памятника природы республиканского значения «Водный источник Черемшанский» (приложение № 2 к настоящему Приказу).

И.о. министра

О.В. Андронов

Приложение № 1  
к приказу Министерства  
природных ресурсов, экологии и  
туризма Республики Алтай  
от «12» сентября 2019г. № 268

**Положение  
о памятнике природы республиканского значения  
«Водный источник Черемшанский»**

**I. Общие положения**

1. Настоящее Положение о памятнике природы республиканского значения «Водный источник Черемшанский» (далее - Положение) разработано в соответствии с Федеральным законом от 14 марта 1995 года № 33-ФЗ «Об особо охраняемых природных территориях», Законом Республики Алтай от 24 декабря 2012 года № 70-РЗ «Об особо охраняемых природных территориях в Республике Алтай».

2. В состав памятника природы республиканского значения «Водный источник Черемшанский» (далее - памятник природы) входят природные комплексы, имеющие большое научное, природоохранное, эстетическое и эколого-просветительное значение.

3. Площадь памятника природы составляет 6м<sup>2</sup>.

**II. Цели и задачи по сохранению памятника природы**

4. Целью создания памятника природы является сохранение уникального природного комплекса в естественном состоянии.

5. Задачи:

- а) сохранение естественных природных комплексов;
- б) сохранение и усиление средообразующих, водоохраных, защитных, санитарно-гигиенических и оздоровительных функций водного источника;
- в) поддержание целостности экосистемы;
- г) предотвращение деградации уникальной экосистемы;
- д) организация экологического воспитания, образования и просвещения, обеспечение населения экологической информацией.

**III. Режим особой охраны территории памятника природы**

6. В границах памятника природы запрещается всякая хозяйственная и иная деятельность, угрожающая сохранению и состоянию охраняемых природных комплексов, в том числе:

- а) деятельность, влекущая за собой нарушение почвенного покрова и геологических обнажений;
- б) прокладывание любых коммуникаций;

- в) проведение геологоразведочных изысканий и разработка полезных ископаемых;
- г) движение и стоянка транспортных средств;
- д) самовольное занятие земель;
- е) загрязнение и захламление территории, складирование и захоронение любых отходов;
- ж) выпас и прогон скота.

7. На территории памятника природы разрешается без нанесения ущерба охраняемым природным комплексам:

а) проведение необходимых противопожарных и других профилактических мероприятий для обеспечения противопожарной безопасности и поддержания санитарных свойств территории памятника природы;

б) проведение научно-исследовательских работ без нанесения ущерба данному природному объекту;

в) организация экскурсий;

г) забор воды гражданами в питьевых целях;

д) осуществлять иные виды деятельности, не противоречащие цели и задачам объявления объекта памятником природы и установленному в его отношении режиму особой охраны.

8. В исключительных случаях разрешается:

а) применение ядохимикатов и биологических средств при вспышке массового размножения вредителей сельского и лесного хозяйства;

б) отстрел и отлов животных в случаях возникновения эпизоотии особо опасных заболеваний.

9. Разрешенные виды использования земельных участков, расположенных в границах памятника природы:

а) природно-познавательный туризм;

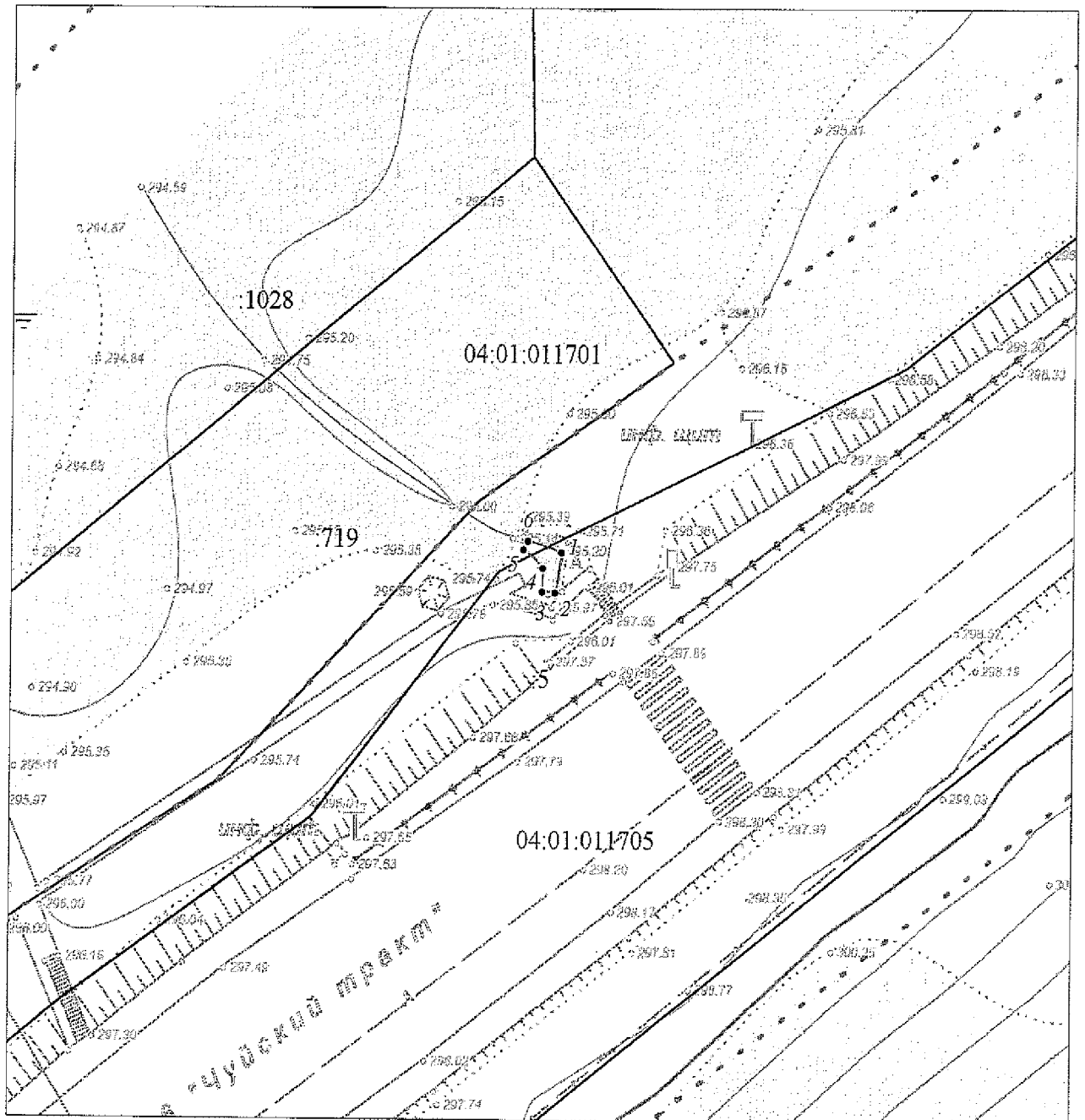
б) охрана природных территорий.

10. Граница памятника природы обозначается на местности информационными и предупредительными знаками.


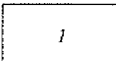



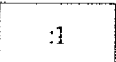

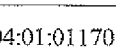
Приложение № 2  
к приказу Министерства  
природных ресурсов, экологии и  
туризма Республики Алтай  
от «~~27~~» сентября 2019г. № ~~268~~

**Границы памятника природы республиканского значения  
«Водный источник Черемшанский»**

**I. Карта (План) памятника природы республиканского значения  
«Водный источник Черемшанский»**



## Условные обозначения

	Характерная точка границы объекта землеустройства
	Надписи номеров характерных точек границы объекта землеустройства
	Граница объекта землеустройства
	Граница охранной зоны
	Существующая часть границы, имеющиеся в ЕГРН сведения о которой достаточны для определения ее местоположения
	Надписи кадастрового номера земельного участка
	Граница кадастрового квартала
	Обозначение кадастрового квартала

## II. Каталог координат поворотных точек границ памятника природы республиканского значения «Водный источник Черемшанский»

Система координат МСК-04, Зона 1

Номер точки	Координаты	
	X (м)	Y (м)
1	634624.46	1319787.73
2	634621.39	1319787.21
3	634621.50	1319786.15

Номер точки	Координаты	
	X (м)	Y (м)
4	634623.29	1319786.18
5	634624.69	1319784.53
6	634625.32	1319784.88