



**Министерство природных ресурсов, экологии
и туризма Республики Алтай**

ПРИКАЗ

г. Горно-Алтайск

«1» октября 2019 г.

№ 777

**Об утверждении Положения и границ памятника природы
республиканского значения «Ландшафтный участок
Улалинский рыхлый вал»**

В соответствии с Федеральным законом от 14 марта 1995 года № 33-ФЗ «Об особо охраняемых природных территориях», Законом Республики Алтай от 24 декабря 2012 года № 70-РЗ «Об особо охраняемых природных территориях Республики Алтай», Положением о Министерстве природных ресурсов, экологии и туризма Республики Алтай утвержденного постановлением Правительства Республики Алтай от 21 мая 2015 года № 135,

п р и к а з ы в а ю :

Утвердить:

Положение о памятнике природы республиканского значения «Ландшафтный участок Улалинский рыхлый вал» (приложение № 1 к настоящему Приказу);

границы памятника природы республиканского значения «Ландшафтный участок Улалинский рыхлый вал» (приложение № 2 к настоящему Приказу).

И.о. министра

О.В. Андронов

Приложение № 1
к приказу Министерства
природных ресурсов, экологии и
туризма Республики Алтай
от «1» октября 2019г. № 777

**Положение
о памятнике природы республиканского значения
«Ландшафтный участок Улалинский рыхлый вал»**

I. Общие положения

1. Настоящее Положение о памятнике природы республиканского значения «Ландшафтный участок Улалинский рыхлый вал» (далее - Положение) разработано в соответствии с Федеральным законом от 14 марта 1995 года № 33-ФЗ «Об особо охраняемых природных территориях», Законом Республики Алтай от 24 декабря 2012 года № 70-РЗ «Об особо охраняемых природных территориях в Республике Алтай».

2. В состав памятника природы республиканского значения «Ландшафтный участок Улалинский рыхлый вал» (далее - памятник природы) входят природные комплексы, имеющие большое научное, природоохранное, эстетическое и эколого-просветительное значение.

3. Площадь памятника природы составляет 3005 м².

II. Цели и задачи по сохранению памятника природы

4. Целью создания памятника природы является сохранение уникального природно-исторического комплекса в естественном состоянии.

5. Задачи:

- а) сохранение природного ландшафта территории;
- б) сохранение естественных природных и историко-культурных комплексов;
- г) организация экологического воспитания, образования и просвещения, обеспечение населения экологической информацией.

III. Режим особой охраны территории памятника природы

6. В границах памятника природы запрещается всякая хозяйственная и иная деятельность, угрожающая сохранению и состоянию охраняемых природных и историко-культурных комплексов, в том числе:

- а) деятельность, влекущая за собой нарушение почвенного покрова;
- б) строительство дорог, линий электропередач и других коммуникаций, строительство и эксплуатация хозяйственных и жилых объектов;

в) проведение геологоразведочных изысканий и разработка полезных ископаемых;

г) взрывные работы;

д) движение и стоянка транспортных средств (кроме специальных транспортных средств);

е) устройство привалов, бивуаков, туристских стоянок и лагерей;

ж) выжигание луговой растительности;

з) самовольное занятие земель;

и) загрязнение и захламление территории, складирование и захоронение любых отходов;

к) заготовка лекарственного и технического сырья;

л) сбор редких и исчезающих, а также декоративных видов растений, уничтожение другой травянистой и кустарниковой растительности;

7. На территории памятника природы разрешается без нанесения ущерба охраняемым природным комплексам:

а) проведение необходимых противопожарных и других профилактических мероприятий для обеспечения противопожарной безопасности и поддержания санитарных свойств территории памятника природы;

б) проведение научно-исследовательских работ с частичным изъятием биоресурсов в соответствии с утвержденными в установленном порядке проектами производства работ без нанесения ущерба данному природному объекту;

в) организация экскурсий;

г) осуществлять иные виды деятельности, не противоречащие цели и задачам объявления объекта памятником природы и установленному в его отношении режиму особой охраны.

8. В исключительных случаях разрешается:

а) применение ядохимикатов и биологических средств при вспышке массового размножения вредителей сельского и лесного хозяйства;

б) отстрел и отлов животных в случаях возникновения эпизоотии особо опасных заболеваний.

9. Разрешенные виды использования земельных участков, расположенных в границах памятника природы:

а) природно-познавательный туризм;

б) охрана природных территорий.

10. Границы памятника природы обозначаются на местности информационными и предупредительными знаками.


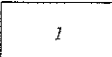



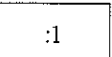

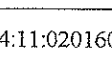
Приложение № 2
к приказу Министерства
природных ресурсов, экологии и
туризма Республики Алтай
от « » октября 2019г. № ____

**Границы памятника природы республиканского значения
«Ландшафтный участок Улалинский рыхлый вал»**

I. Карта (План) памятника природы республиканского значения
«Ландшафтный участок Улалинский рыхлый вал»



Условные обозначения

	Характерная точка границы объекта землеустройства
	Надписи номеров характерных точек границы объекта землеустройства
	Граница объекта землеустройства
	Граница охранной зоны
	Существующая часть границы, имеющиеся в ЕГРН сведения о которой достаточны для определения ее местоположения
	Надписи кадастрового номера земельного участка
	Граница кадастрового квартала
	Обозначение кадастрового квартала

II. Каталог координат поворотных точек границ памятника природы республиканского значения «Ландшафтный участок Улалинский рыхлый вал»

Система координат МСК-04

Номер точки	Координаты	
	X (м)	Y (м)
1	645672.11	1334730.38
2	645680.89	1334778.62
3	645660.63	1334778.19
4	645626.34	1334780.29
5	645620.95	1334777.00
6	645616.77	1334765.50

Номер точки	Координаты	
	X (м)	Y (м)
7	645613.19	1334756.75
8	645600.94	1334735.28
9	645612.73	1334731.17
10	645620.50	1334730.21
11	645640.61	1334734.51
12	645662.77	1334733.08