



**УПРАВЛЕНИЕ ПО ГОСУДАРСТВЕННОЙ ОХРАНЕ ОБЪЕКТОВ  
КУЛЬТУРНОГО НАСЛЕДИЯ  
КАБАРДИНО-БАЛКАРСКОЙ РЕСПУБЛИКИ**

360051, г. Нальчик, ул. Инессы Арманд, 43

тел.: 8 (8662) 40-41-22  
uokn@kbr.ru

от 26.11.2020г.

ПРИКАЗ

№ 141-00/2020

**Об утверждении предмета охраны и границ территории  
объекта культурного наследия регионального значения  
«Братская могила погибших в гражданскую войну»**

На основании статьи 3.1, подпункта 10 пункта 2 статьи 33 и статьи 64 Федерального закона от 25 июня 2002 г. № 73-ФЗ «Об объектах культурного наследия (памятниках истории и культуры) народов Российской Федерации», в соответствии с приказом Минкультуры России от 13 января 2016 г. № 28 «Об утверждении Порядка определения предмета охраны объекта культурного наследия, включенного в единый государственный реестр объектов культурного наследия (памятников истории и культуры) народов Российской Федерации в соответствии со статьей 64 Федерального закона от 25 июня 2002 г. № 73-ФЗ «Об объектах культурного наследия (памятниках истории и культуры) народов Российской Федерации», приказом Минкультуры России от 4 июня 2015 г. № 1745 «Об утверждении требований к составлению проектов границ территорий объектов культурного наследия», руководствуясь подпунктом 2 пункта 4 Положения об Управлении по государственной охране объектов культурного наследия Кабардино-Балкарской Республики, утвержденного постановлением Правительства Кабардино-Балкарской Республики от 1 марта 2016 г. № 23-ПП, **п р и к а з ы в а ю:**

1. Утвердить предмет охраны объекта культурного наследия регионального значения «Братская могила погибших в гражданскую войну», состоящего на государственной охране на основании Постановления Совета Министров КБАССР «О состоянии и мерах улучшения охраны памятников истории и культуры в Кабардино-Балкарской АССР» от 16.06.1971 г. № 276, расположенного по адресу: Кабардино-Балкарская Республика, г. Прохладный, городское кладбище (восточная окраина), согласно приложению №1.

2. Утвердить границы территории объекта культурного наследия регионального значения «Братская могила погибших в гражданскую войну», состоящего на государственной охране на основании Постановления Совета

Министров КБАССР «О состоянии и мерах улучшения охраны памятников истории и культуры в Кабардино-Балкарской АССР» от 16.06.1971 г. № 276, расположенного по адресу: Кабардино-Балкарская Республика, г. Прохладный, городское кладбище (восточная окраина), согласно приложению № 2.

3. Утвердить правовой режим земельного участка в границах территории объекта культурного наследия регионального значения «Братская могила погибших в гражданскую войну», состоящего на государственной охране на основании Постановления Совета Министров КБАССР «О состоянии и мерах улучшения охраны памятников истории и культуры в Кабардино-Балкарской АССР» от 16.06.1971 г. № 276, расположенного по адресу: Кабардино-Балкарская Республика, г. Прохладный, городское кладбище (восточная окраина), согласно приложению № 3.

4. Направить утвержденные границы территории объекта культурного наследия регионального значения «Братская могила погибших в гражданскую войну», состоящего на государственной охране на основании Постановления Совета Министров КБАССР «О состоянии и мерах улучшения охраны памятников истории и культуры в Кабардино-Балкарской АССР» от 16.06.1971 г. № 276, расположенного по адресу: Кабардино-Балкарская Республика, г. Прохладный, городское кладбище (восточная окраина), в орган регистрации права для учета в документах территориального планирования, правилах землепользования и застройки, документации по планировке территорий.

5. Рекомендовать органам местного самоуправления муниципального образования городского округа Нальчик в пределах своей компетенции учитывать и отображать границы территории объекта культурного наследия в документах территориального планирования, правилах землепользования и застройки, документации по планировке территории, в случае необходимости вносить в указанные документы изменения в установленном порядке.

6. Отделу государственной охраны объектов культурного наследия внести сведения о предмете охраны и границах территории объекта культурного наследия регионального значения «Братская могила погибших в гражданскую войну» в Единый государственный реестр объектов культурного наследия (памятников истории и культуры) народов Российской Федерации.

7. Контроль за исполнением настоящего приказа оставляю за собой.



Руководитель

О.Н. Гонтарь

Приложение №1  
к приказу Упркультнаследия КБР  
от « 26 » 11 2020 г. № 171-ОД/ДОКО



**ПРЕДМЕТ ОХРАНЫ**  
**объекта культурного наследия регионального значения**  
**«Братская могила погибших в гражданскую войну»**

№ п/п	Наименование, описание предмета охраны	Изображение
	1. Градостроительная охрана	
1.1	Расположение монумента и основная точка восприятия в западном направлении	
1.2	Основная точка восприятия в юго-восточном направлении	

1.3	Основная точка восприятия в северо-западном направлении	
2. Архитектурная охрана (экстерьер)		
2.1	Объемно-пространственное решение – четырехгранный обелиск на ступенчатом стилобате; пирамидальное навершие	



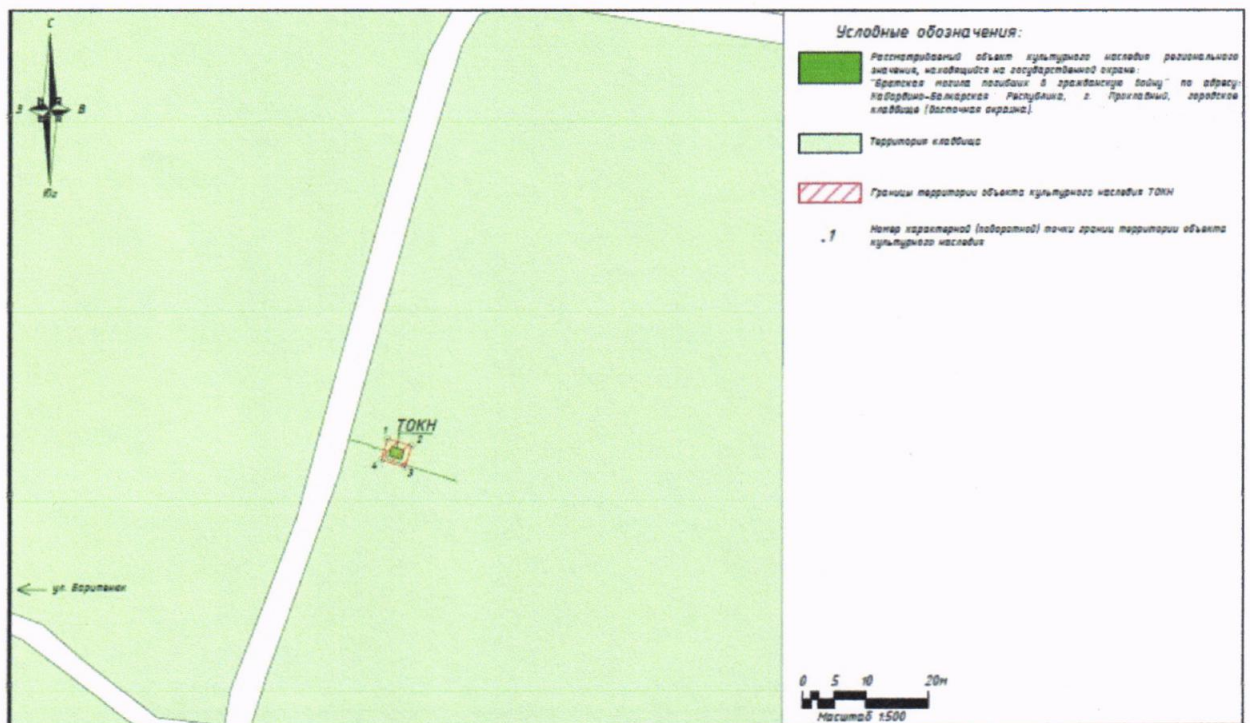
2.2	Черное ступенчатое основание	
2.3	Характер архитектуры главных фасадов:	
2.3.1	- композиция монумента в западном направлении. Материал — бетон.	

2.3.2	- остроконечное пирамидальное на вершине и красная звезда	 A photograph showing a stone monument with a red star on top. The star is mounted on a large, light-colored stone block. The background shows some green foliage.
2.3.3	- мраморная мемориальная доска	 A photograph of a rectangular marble memorial plaque mounted on a wall. The plaque has inscriptions in Cyrillic script, including the words 'СЛАВА ВОИНАМ' (Glory to the warriors) and 'ПРИШЛИМ ДНЯМ' (To the coming days).

Приложение №2  
к приказу Упркультнаследия КБР  
от «26» 11 2020 г. № 141-ОД/2020

## ГРАНИЦЫ территории объекта культурного наследия регионального значения «Братская могила погибших в гражданскую войну»

*Карта (схема) границ территории объекта культурного наследия  
регионального значения «Братская могила погибших в гражданскую войну»*



*Описание границ территории объекта культурного наследия  
регионального значения «Братская могила погибших в гражданскую войну»*

Граница проходит по территории кадастрового участка № 07:10:0201022:63. Контур границы образован точками, идущими по часовой стрелке в следующем порядке: 1-2-3-4-1.

*Таблица координат характерных (поворотных) точек границ территории  
объекта культурного наследия регионального значения  
«Братская могила погибших в гражданскую войну»*

№ точки	МСК-07 (зона 1)		СКО, м
	х	у	
1	536822,89	301818,84	0,1
2	536821,78	301822,68	0,1
3	536818,42	301821,70	0,1
4	536819,53	301817,86	0,1
1	536822,89	301818,84	0,1



**Правовой режим земельного участка в границах территории  
объекта культурного наследия регионального значения  
«Братская могила погибших в гражданскую войну»**

Территория объекта культурного наследия регионального значения «Братская могила погибших в гражданскую войну», расположенного по адресу: Кабардино-Балкарская Республика, г. Прохладный, городское кладбище (восточная окраина) (далее – Объект), относится к землям историко-культурного назначения.

**В границах территории разрешается:**

- 1) проведение работ по сохранению Объекта;
- 2) проведение работ по благоустройству территории, направленных на формирование близкого к историческому контексту восприятия Объекта;
- 3) проведение мероприятий по обеспечению пожарной и экологической безопасности Объекта;
- 4) размещение на территории Объекта информационных стендов, памятных знаков.

**В границах территории запрещается:**

- 1) строительство объектов капитального строительства;
- 2) проведение земляных, строительных, мелиоративных и иных работ, за исключением работ по сохранению объекта культурного наследия или его отдельных элементов, сохранению историко-градостроительной или природной среды объекта культурного наследия;
- 3) хозяйственная деятельность, ведущая к разрушению, искажению внешнего облика Объекта, нарушающая целостность Объекта и создающая угрозу его повреждения, разрушения или уничтожения;
- 4) прокладка инженерных коммуникаций, кроме временных наземных или надземных, необходимых для проведения работ по сохранению Объекта.