

КЪЭБЭРДЕЙ-БАЛЪКЪЭР  
РЕСПУБЛИКЭМ И ЩЭНХАБЗЭ  
ХЪУГЪУЭФЫГЪУЭУ КЪАЛЪЫТА  
ОБЪЕКТХЭР КЪЭРАЛЫМ  
ИХЪУМЭНЫМКІЭ УПРАВЛЕНЭ



КЪАБАРТЫ-МАЛКЪАР РЕСПУБЛИКАНЫ  
МАДАНИЯТ ХАЗНАНЫ ОБЪЕКТЛЕРИН  
КЪЫРАЛНЫ ЖАНЫНДАН САКЪЛАУНУ  
УПРАВЛЕНИЯСЫ

**УПРАВЛЕНИЕ ПО ГОСУДАРСТВЕННОЙ ОХРАНЕ ОБЪЕКТОВ  
КУЛЬТУРНОГО НАСЛЕДИЯ  
КАБАРДИНО-БАЛКАРСКОЙ РЕСПУБЛИКИ**

360051, г. Нальчик, ул. Инессы Арманд, 43

тел.: 8 (8662) 40-41-22  
uokn@kbr.ru

от 26.11.2020г.

ПРИКАЗ

№ 140-ОД/2020

**Об утверждении предмета охраны и границ территории  
объекта культурного наследия регионального значения  
«Памятник-монумент»**

На основании статьи 3.1, подпункта 10 пункта 2 статьи 33 и статьи 64 Федерального закона от 25 июня 2002 г. № 73-ФЗ «Об объектах культурного наследия (памятниках истории и культуры) народов Российской Федерации», в соответствии с приказом Минкультуры России от 13 января 2016 г. № 28 «Об утверждении Порядка определения предмета охраны объекта культурного наследия, включенного в единый государственный реестр объектов культурного наследия (памятников истории и культуры) народов Российской Федерации в соответствии со статьей 64 Федерального закона от 25 июня 2002 г. № 73-ФЗ «Об объектах культурного наследия (памятниках истории и культуры) народов Российской Федерации», приказом Минкультуры России от 4 июня 2015 г. № 1745 «Об утверждении требований к составлению проектов границ территорий объектов культурного наследия», руководствуясь подпунктом 2 пункта 4 Положения об Управлении по государственной охране объектов культурного наследия Кабардино-Балкарской Республики, утвержденного постановлением Правительства Кабардино-Балкарской Республики от 1 марта 2016 г. № 23-ПП, **п р и к а з ы в а ю:**

1. Утвердить предмет охраны объекта культурного наследия регионального значения «Памятник-монумент», состоящего на государственной охране на основании Постановления Совета Министров КБАССР «О состоянии и мерах улучшения охраны памятников истории и культуры в Кабардино-Балкарской АССР» от 16.06.1971 г. № 276, расположенного по адресу: Кабардино-Балкарская Республика, г. Прохладный, ул. Головкин/пер. Больничный, б/н, согласно приложению №1.

2. Утвердить границы территории объекта культурного наследия регионального значения «Памятник-монумент», состоящего на

государственной охране на основании Постановления Совета Министров КБАССР «О состоянии и мерах улучшения охраны памятников истории и культуры в Кабардино-Балкарской АССР» от 16.06.1971 г. № 276, расположенного по адресу: Кабардино-Балкарская Республика, г. Прохладный, ул. Головки/пер. Больничный, б/н, согласно приложению № 2.

3. Утвердить правовой режим земельного участка в границах территории объекта культурного наследия регионального значения «Памятник-монумент», состоящего на государственной охране на основании Постановления Совета Министров КБАССР «О состоянии и мерах улучшения охраны памятников истории и культуры в Кабардино-Балкарской АССР» от 16.06.1971 г. № 276, расположенного по адресу: Кабардино-Балкарская Республика, г. Прохладный, ул. Головки/пер. Больничный, б/н, согласно приложению № 3.


4. Направить утвержденные границы территории объекта культурного наследия регионального значения «Памятник-монумент», состоящего на государственной охране на основании Постановления Совета Министров КБАССР «О состоянии и мерах улучшения охраны памятников истории и культуры в Кабардино-Балкарской АССР» от 16.06.1971 г. № 276, расположенного по адресу: Кабардино-Балкарская Республика, г. Прохладный, ул. Головки/пер. Больничный, б/н, в орган регистрации права для учета в документах территориального планирования, правилах землепользования и застройки, документации по планировке территорий.

5. Рекомендовать органам местного самоуправления муниципального образования городского округа Нальчик в пределах своей компетенции учитывать и отображать границы территории объекта культурного наследия в документах территориального планирования, правилах землепользования и застройки, документации по планировке территории, в случае необходимости вносить в указанные документы изменения в установленном порядке.

6. Отделу государственной охраны объектов культурного наследия внести сведения о предмете охраны и границах территории объекта культурного наследия регионального значения «Памятник-монумент» в Единый государственный реестр объектов культурного наследия (памятников истории и культуры) народов Российской Федерации.

7. Контроль за исполнением настоящего приказа оставляю за собой.



Руководитель







О.Н. Гонтарь



Приложение №1  
к приказу Упркультнаследия КБР  
от «26» 11 2020 г. № 140-00/2020



**ПРЕДМЕТ ОХРАНЫ**  
**объекта культурного наследия регионального значения**  
**«Памятник-монумент»**



№ п/п	Наименование, описание предмета охраны	Изображение
	1. Градостроительная охрана	
1.1	Расположение монумента и основная точка восприятия в северо-восточном направлении	
1.2	Основная точка восприятия в западном направлении	

1.3	Основная точка восприятия в юго-западном направлении	
2. Архитектурная охрана (экстерьер)		
2.1	Объемно-пространственное решение — бетонная скульптура на крупной базе и бетонная стела на базе с цветником	

2.2	Объемно-пространственное решение в юго-западном направлении — стела и бетонная скульптура	
2.3	Характер архитектуры главных фасадов:	
2.3.1	- композиция монумента в северо-восточном направлении	

2.3.2	- фрагмент скульптуры, материал — бетон	
2.3.3	- фрагмент скульптуры, материала — бетон	

2.3.4	<p>- фрагмент стелы, материал — бетон</p> <p>- фрагмент организованного цветника</p>																																		
2.3.5	<p>- фрагмент базы бетонной стелы</p> <p>- фрагмент мемориальной доски, материал — гранит</p>																																		
2.3.6	- фрагмент мемориальной доски	 <table border="1" data-bbox="1123 1765 1540 1930"> <tr> <td>МЮЛНОВ В.И.</td> <td>ИХЛОТИН С.</td> <td>ЛО</td> </tr> <tr> <td>МИРОШНИЧЕНКО Н.В.</td> <td>ИХЛОТИН С.М.</td> <td>ЛО</td> </tr> <tr> <td>МИХАЙЛИЧЕНКО Н.Л.</td> <td>ИХЛОТИН С.М.</td> <td>ЛО</td> </tr> <tr> <td>МИЩЕНКО В.С.</td> <td>ВОХАНОВ В.И.</td> <td>ЛО</td> </tr> <tr> <td>МУСАЕВ И.</td> <td>ДАВЫДОВИЧ М.А.</td> <td>ЛО</td> </tr> <tr> <td>МУХИН А.А.</td> <td>ПЕТРОВСКИЙ М.И.</td> <td>ЛО</td> </tr> <tr> <td>НИЛДИН Б.А.</td> <td>ПЕТРЕНКО А.Л.</td> <td>ЛО</td> </tr> <tr> <td>НАГИБЕВ И.А.</td> <td>ПЕТРОВСКИЙ С.И.</td> <td>ЛО</td> </tr> <tr> <td>НАСОНОВ Д.И.</td> <td>ПИЧУК В.И.</td> <td>ЛО</td> </tr> <tr> <td>НАУМОВ И.Г.</td> <td>ПРИВЕРЗНЕВ И.Г.</td> <td>ЛО</td> </tr> <tr> <td>ИСРАФАНОВ С.Ф.</td> <td>ПЯРОГ Г.И.</td> <td>ЛО</td> </tr> </table>	МЮЛНОВ В.И.	ИХЛОТИН С.	ЛО	МИРОШНИЧЕНКО Н.В.	ИХЛОТИН С.М.	ЛО	МИХАЙЛИЧЕНКО Н.Л.	ИХЛОТИН С.М.	ЛО	МИЩЕНКО В.С.	ВОХАНОВ В.И.	ЛО	МУСАЕВ И.	ДАВЫДОВИЧ М.А.	ЛО	МУХИН А.А.	ПЕТРОВСКИЙ М.И.	ЛО	НИЛДИН Б.А.	ПЕТРЕНКО А.Л.	ЛО	НАГИБЕВ И.А.	ПЕТРОВСКИЙ С.И.	ЛО	НАСОНОВ Д.И.	ПИЧУК В.И.	ЛО	НАУМОВ И.Г.	ПРИВЕРЗНЕВ И.Г.	ЛО	ИСРАФАНОВ С.Ф.	ПЯРОГ Г.И.	ЛО
МЮЛНОВ В.И.	ИХЛОТИН С.	ЛО																																	
МИРОШНИЧЕНКО Н.В.	ИХЛОТИН С.М.	ЛО																																	
МИХАЙЛИЧЕНКО Н.Л.	ИХЛОТИН С.М.	ЛО																																	
МИЩЕНКО В.С.	ВОХАНОВ В.И.	ЛО																																	
МУСАЕВ И.	ДАВЫДОВИЧ М.А.	ЛО																																	
МУХИН А.А.	ПЕТРОВСКИЙ М.И.	ЛО																																	
НИЛДИН Б.А.	ПЕТРЕНКО А.Л.	ЛО																																	
НАГИБЕВ И.А.	ПЕТРОВСКИЙ С.И.	ЛО																																	
НАСОНОВ Д.И.	ПИЧУК В.И.	ЛО																																	
НАУМОВ И.Г.	ПРИВЕРЗНЕВ И.Г.	ЛО																																	
ИСРАФАНОВ С.Ф.	ПЯРОГ Г.И.	ЛО																																	

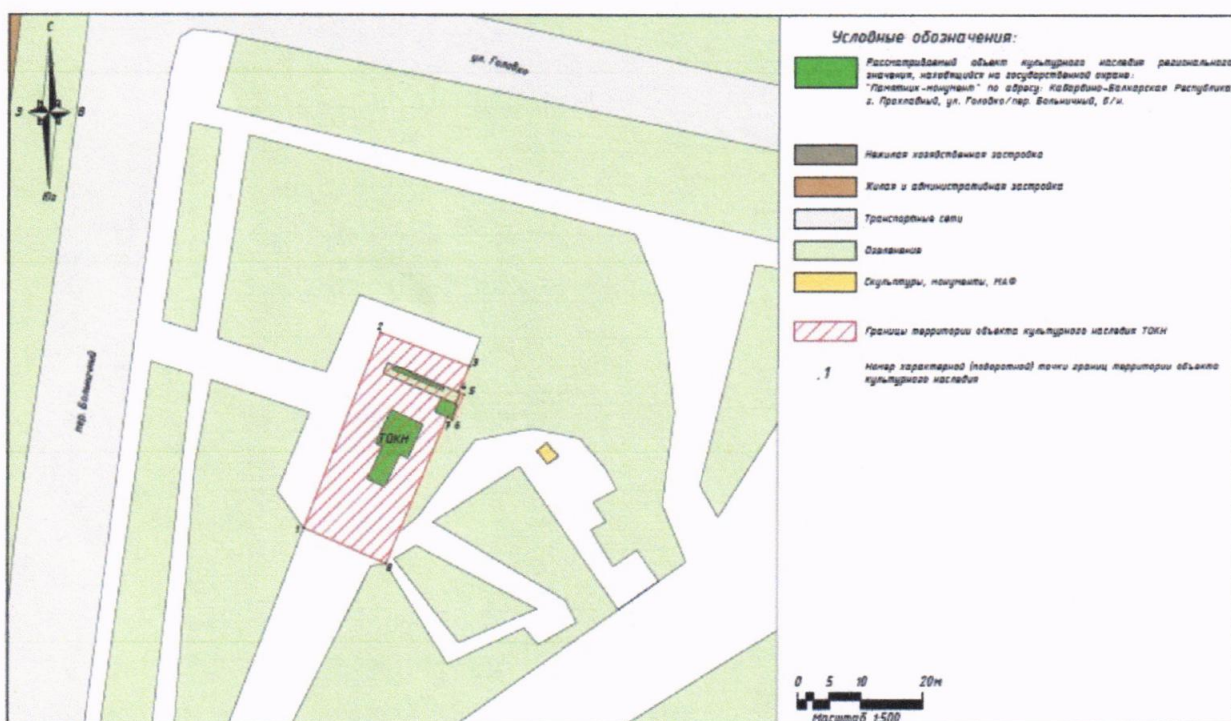
2.3.7	<ul style="list-style-type: none"><li>- фрагмент базы, материал облицовки — гранитная плитка</li><li>- фрагмент мемориальной надписи, материал — металл</li><li>- фрагмент чаши вечного огня</li></ul>	
2.3.8	<ul style="list-style-type: none"><li>- фрагмент базы, материал облицовки — гранитная плитка</li><li>- три мемориальные доски, материал — гранит</li></ul>	



Приложение №2  
к приказу Упркультнаследия КБР  
от «26» 11 2020 г. № 170-00/2020

## ГРАНИЦЫ территории объекта культурного наследия регионального значения «Памятник-монумент»

*Карта (схема) границ территории  
объекта культурного наследия регионального значения  
«Памятник-монумент»*



*Описание границ территории  
объекта культурного наследия регионального значения  
«Памятник-монумент»*

Граница проходит по территории кадастрового квартала № 07:10:0205002. Контур границы образован точками, идущими по часовой стрелке в следующем порядке: 1-2-3-4-5-6-7-8-1.

*Таблица координат характерных (поворотных) точек границ территории  
объекта культурного наследия регионального значения  
«Памятник-монумент»*

№ точки	МСК-07 (зона 1)		СКО, м
	х	у	
1	535778,90	303424,77	0,1
2	535810,21	303436,97	0,1
3	535804,80	303451,34	0,1
4	535800,57	303449,54	0,1
5	535800,16	303450,45	0,1
6	535796,26	303448,69	0,1
7	535796,65	303447,77	0,1
8	535773,28	303437,94	0,1
1	535778,90	303424,77	0,1

**Правовой режим земельного участка в границах территории  
объекта культурного наследия регионального значения  
«Памятник-монумент»**

Территория объекта культурного наследия регионального значения «Памятник-монумент», расположенного по адресу: Кабардино-Балкарская Республика, г. Прохладный, ул. Головки/пер. Больничный, б/н (далее – Объект), относится к землям историко-культурного назначения.

**В границах территории разрешается:**

- 1) проведение работ по сохранению Объекта;
- 2) строительство, ремонт, реконструкция подземных инженерных коммуникаций, необходимых для обеспечения функционирования Объекта с последующим восстановлением нарушенных участков поверхности земли;
- 3) проведение работ по благоустройству территории, направленных на формирование близкого к историческому контексту восприятия Объекта;
- 4) проведение мероприятий по обеспечению пожарной и экологической безопасности Объекта;
- 5) размещение на территории Объекта информационных стендов, памятных знаков;
- 6) устройство архитектурной подсветки Объекта и его территории.

**В границах территории запрещается:**

- 1) строительство объектов капитального строительства;
- 2) проведение земляных, строительных, мелиоративных и иных работ, за исключением работ по сохранению объекта культурного наследия или его отдельных элементов, сохранению историко-градостроительной или природной среды объекта культурного наследия;
- 3) размещение некапитальных зданий и сооружений, и нестационарных объектов, кроме временных, необходимых для проведения работ по сохранению Объекта;
- 4) хозяйственная деятельность, ведущая к разрушению, искажению внешнего облика Объекта, нарушающая целостность Объекта и создающая угрозу его повреждения, разрушения или уничтожения;
- 5) прокладка наземных и воздушных инженерных коммуникаций, кроме временных, необходимых для проведения работ по сохранению Объекта;

- 6) установка рекламных конструкций за исключением рекламных конструкций, разрешенных в соответствии с пунктом 3 статьи 35.1 Федерального закона от 25.06.2002 № 73-ФЗ «Об объектах культурного наследия (памятниках истории и культуры) народов Российской Федерации»;
- 7) создание разрушающих вибрационных нагрузок динамическим воздействием на грунты в зоне их взаимодействия с Объектом.