

КЪЭБЭРДЕЙ-БАЛЪКЪЭР
РЕСПУБЛИКЭМ И ЩЭНХАБЗЭ
ХЪУГЪУЭФЫГЪУЭУ КЪАЛЪЫТА
ОБЪЕКТХЭР КЪЭРАЛЫМ
ИХЪУМЭНЫМКІЭ УПРАВЛЕНЭ



КЪАБАРТЫ-МАЛКЪАР РЕСПУБЛИКАНЫ
МАДАНИЯТ ХАЗНАНЫ ОБЪЕКТЛЕРИН
КЪЫРАЛНЫ ЖАНЫНДАН САКЪЛАУНУ
УПРАВЛЕНИЯСЫ

**УПРАВЛЕНИЕ ПО ГОСУДАРСТВЕННОЙ ОХРАНЕ ОБЪЕКТОВ
КУЛЬТУРНОГО НАСЛЕДИЯ
КАБАРДИНО-БАЛКАРСКОЙ РЕСПУБЛИКИ**

360051, г. Нальчик, ул. Инессы Арманд, 43

тел.: 8 (8662) 40-41-22
uokn@kbr.ru

от 27.11.2020 г.

ПРИКАЗ

№ 195-02/2020

**Об утверждении предмета охраны и границ территории
объекта культурного наследия регионального значения
«Бюст Герою Советского Союза А.И. Байсултанову»**

На основании статьи 3.1, подпункта 10 пункта 2 статьи 33 и статьи 64 Федерального закона от 25 июня 2002 г. № 73-ФЗ «Об объектах культурного наследия (памятниках истории и культуры) народов Российской Федерации», в соответствии с приказом Минкультуры России от 13 января 2016 г. № 28 «Об утверждении Порядка определения предмета охраны объекта культурного наследия, включенного в единый государственный реестр объектов культурного наследия (памятников истории и культуры) народов Российской Федерации в соответствии со статьей 64 Федерального закона от 25 июня 2002 г. № 73-ФЗ «Об объектах культурного наследия (памятниках истории и культуры) народов Российской Федерации», приказом Минкультуры России от 4 июня 2015 г. № 1745 «Об утверждении требований к составлению проектов границ территорий объектов культурного наследия», руководствуясь подпунктом 2 пункта 4 Положения об Управлении по государственной охране объектов культурного наследия Кабардино-Балкарской Республики, утвержденного постановлением Правительства Кабардино-Балкарской Республики от 1 марта 2016 г. № 23-ПП, **п р и к а з ы в а ю:**

1. Утвердить предмет охраны объекта культурного наследия регионального значения «Бюст Герою Советского Союза А.И. Байсултанову», состоящего на государственной охране на основании Постановления Совета Министров КБАССР «О мерах по дальнейшему улучшению охраны и использования памятников истории и культуры в КБАССР» от 12.04.1983 г. № 158, расположенного по адресу: Кабардино-Балкарская Республика, г. Нальчик, СШ № 19, согласно приложению №1.

2. Утвердить границы территории объекта культурного наследия регионального значения «Бюст Герою Советского Союза А.И. Байсултанову», состоящего на государственной охране на основании

Постановления Совета Министров КБАССР «О мерах по дальнейшему улучшению охраны и использования памятников истории и культуры в КБАССР» от 12.04.1983 г. № 158, расположенного по адресу: Кабардино-Балкарская Республика, г. Нальчик, СШ № 19, согласно приложению № 2.

3. Утвердить правовой режим земельного участка в границах территории объекта культурного наследия регионального значения «Бюст Герою Советского Союза А.И. Байсултанову», состоящего на государственной охране на основании Постановления Совета Министров КБАССР «О мерах по дальнейшему улучшению охраны и использования памятников истории и культуры в КБАССР» от 12.04.1983 г. № 158, расположенного по адресу: Кабардино-Балкарская Республика, г. Нальчик, СШ № 19, согласно приложению № 3.


4. Направить утвержденные границы территории объекта культурного наследия регионального значения «Бюст Герою Советского Союза А.И. Байсултанову», состоящего на государственной охране на основании Постановления Совета Министров КБАССР «О мерах по дальнейшему улучшению охраны и использования памятников истории и культуры в КБАССР» от 12.04.1983 г. № 158, расположенного по адресу: Кабардино-Балкарская Республика, г. Нальчик, СШ № 19, в орган регистрации права для учета в документах территориального планирования, правилах землепользования и застройки, документации по планировке территорий.

5. Рекомендовать органам местного самоуправления муниципального образования городского округа Нальчик в пределах своей компетенции учитывать и отображать границы территории объекта культурного наследия в документах территориального планирования, правилах землепользования и застройки, документации по планировке территории, в случае необходимости вносить в указанные документы изменения в установленном порядке.

6. Отделу государственной охраны объектов культурного наследия внести сведения о предмете охраны и границах территории объекта культурного наследия регионального значения «Бюст Герою Советского Союза А.И. Байсултанову» в Единый государственный реестр объектов культурного наследия (памятников истории и культуры) народов Российской Федерации.

7. Контроль за исполнением настоящего приказа оставляю за собой.

Руководитель





О.Н. Гонтарь


Приложение №1
к приказу Упркультнаследия КБР
от «24» И 2020 г. № 195-ОД/2020

ПРЕДМЕТ ОХРАНЫ
объекта культурного наследия регионального значения
«Бюст Герою Советского Союза А.И. Байсултанову»

№ п/п	Наименование, описание предмета охраны	Изображение
	1. Градостроительная охрана	
1.1	Расположение монумента и основная точка восприятия юго-восточного фасада объекта	
1.2	Основная точка восприятия с противоположной стороны	
1.3	Основная точка восприятия юго-восточного фасада	

	2. Архитектурная охрана (экстерьер)	
2.1	Объемно-пространственное решение — бронзовый бюст на пьедестале	
2.2	Фрагмент пьедестала. Облицовка каменным материалом	
2.3	Характер архитектуры главных фасадов:	

2.3.1	- композиция монумента	
2.3.2	- Бюст анфас	
2.3.3	- фрагмент бюста сзади	

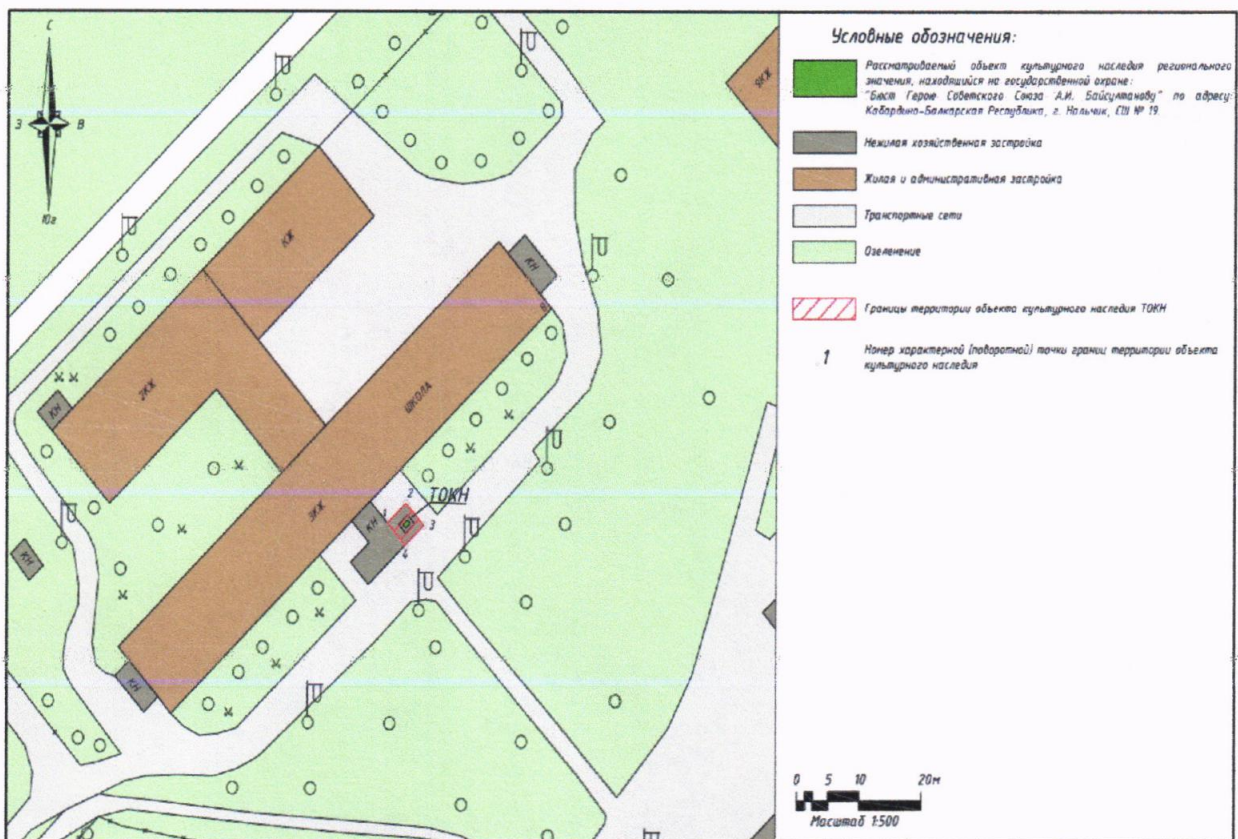
2.3.4	- фрагмент бюста - барельефные ордена	
2.3.5	- фрагмент бюста в профиль	
2.3.6	- мемориальная гранитная доска	



Приложение №2
к приказу Упркультнаследия КБР
от «24» 11 2020 г. № 195-ОД/2020

ГРАНИЦЫ территории объекта культурного наследия регионального значения «Бюст Герою Советского Союза А.И. Байсултанову»

*Карта (схема) границ территории объекта культурного наследия
регионального значения «Бюст Герою Советского Союза А.И. Байсултанову»*



Описание границ территории объекта культурного наследия регионального значения «Бюст Герою Советского Союза А.И. Байсултанову»

Граница проходит по территории кадастрового участка № 07:09:0104012:181. Контур границы образован точками, идущими по часовой стрелке в следующем порядке: 1-2-3-4-1.

Таблица координат характерных (поворотных) точек границ территории объекта культурного наследия регионального значения «Бюст Герою Советского Союза А.И. Байсултанову»

№ точки	МСК-07 (зона 1)		СКО, м
	х	у	
1	505070,99	267576,41	0,1
2	505073,70	267579,35	0,1
3	505070,64	267582,17	0,1
4	505067,93	267579,23	0,1
1	505070,99	267576,41	0,1

Приложение № 3
к приказу Упркультнаследия КБР
от «24» 11 2020 г. № 195-ОД/2020

**Правовой режим земельного участка в границах территории
объекта культурного наследия регионального значения
«Бюст Герою Советского Союза А.И. Байсултанову»**

Территория объекта культурного наследия регионального значения «Бюст Герою Советского Союза А.И. Байсултанову», расположенного по адресу: Кабардино-Балкарская Республика, г. Нальчик, СШ № 19 (далее – Объект), относится к землям историко-культурного назначения.

В границах территории разрешается:

- 1) проведение работ по сохранению Объекта;
- 2) ремонт, реконструкция подземных инженерных коммуникаций, необходимых для обеспечения функционирования Объекта с последующим восстановлением нарушенных участков поверхности земли;
- 3) проведение работ по благоустройству территории, направленных на формирование близкого к историческому контексту восприятия Объекта;
- 4) проведение мероприятий по обеспечению пожарной и экологической безопасности Объекта;
- 5) размещение на территории Объекта информационных стендов, памятных знаков;
- 6) устройство архитектурной подсветки Объекта и его территории.

В границах территории запрещается:

- 1) строительство объектов капитального строительства и увеличение объемно-пространственных характеристик, существующих на территории Объекта объектов капитального строительства;
- 2) проведение земляных, строительных, мелиоративных и иных работ, за исключением работ по сохранению объекта культурного наследия или его отдельных элементов, сохранению историко-градостроительной или природной среды объекта культурного наследия;
- 3) хозяйственная деятельность, ведущая к разрушению, искажению внешнего облика Объекта, нарушающая целостность Объекта и создающая угрозу его повреждения, разрушения или уничтожения;
- 4) прокладка наземных и воздушных инженерных коммуникаций, кроме временных, необходимых для проведения работ по сохранению Объекта;
- 5) установка рекламных конструкций за исключением рекламных конструкций, разрешенных в соответствии с пунктом 3 статьи 35.1 Федерального закона от 25.06.2002 № 73-ФЗ «Об объектах культурного наследия (памятниках истории и культуры) народов Российской Федерации»;

б) создание разрушающих вибрационных нагрузок динамическим воздействием на грунты в зоне их взаимодействия с Объектом.