

КЪЭБЭРДЕЙ-БАЛЪКЪЭР
РЕСПУБЛИКЭМ И ЩЭНХАБЗЭ
ХЪУГЪУЭФЫГЪУЭУ КЪАЛЪЫТА
ОБЪЕКТХЭР КЪЭРАЛЫМ
ИХЪУМЭНЫМКІЭ УПРАВЛЕНЭ



КЪАБАРТЫ-МАЛЪАР РЕСПУБЛИКАНЫ
МАДАНИЯТ ХАЗНАНЫ ОБЪЕКТЛЕРИН
КЪЫРАЛНЫ ЖАНЫНДАН САКЪЛАУНУ
УПРАВЛЕНИЯСЫ

**УПРАВЛЕНИЕ ПО ГОСУДАРСТВЕННОЙ ОХРАНЕ ОБЪЕКТОВ
КУЛЬТУРНОГО НАСЛЕДИЯ
КАБАРДИНО-БАЛКАРСКОЙ РЕСПУБЛИКИ**

360051, г. Нальчик, ул. Инессы Арманд, 43

тел.: 8 (8662) 40-41-22
uokn@kbr.ru

от 24.11.2020г.

ПРИКАЗ

№ 197-ОР/2020

**Об утверждении предмета охраны и границ территории
объекта культурного наследия регионального значения
«Братская могила»**

На основании статьи 3.1, подпункта 10 пункта 2 статьи 33 и статьи 64 Федерального закона от 25 июня 2002 г. № 73-ФЗ «Об объектах культурного наследия (памятниках истории и культуры) народов Российской Федерации», в соответствии с приказом Минкультуры России от 13 января 2016 г. № 28 «Об утверждении Порядка определения предмета охраны объекта культурного наследия, включенного в единый государственный реестр объектов культурного наследия (памятников истории и культуры) народов Российской Федерации в соответствии со статьей 64 Федерального закона от 25 июня 2002 г. № 73-ФЗ «Об объектах культурного наследия (памятниках истории и культуры) народов Российской Федерации», приказом Минкультуры России от 4 июня 2015 г. № 1745 «Об утверждении требований к составлению проектов границ территорий объектов культурного наследия», руководствуясь подпунктом 2 пункта 4 Положения об Управлении по государственной охране объектов культурного наследия Кабардино-Балкарской Республики, утвержденного постановлением Правительства Кабардино-Балкарской Республики от 1 марта 2016 г. № 23-ПП, **п р и к а з ы в а ю:**

1. Утвердить предмет охраны объекта культурного наследия регионального значения «Братская могила», состоящего на государственной охране на основании Постановления Совета Министров КБАССР «О состоянии и мерах улучшения охраны памятников истории и культуры в Кабардино-Балкарской АССР» от 16.06.1971 г. № 276, расположенного по адресу: Кабардино-Балкарская Республика, г. Нальчик, с. Хасанья, согласно приложению №1.

2. Утвердить границы территории объекта культурного наследия регионального значения «Братская могила», состоящего на государственной

охране на основании Постановления Совета Министров КБАССР «О состоянии и мерах улучшения охраны памятников истории и культуры в Кабардино-Балкарской АССР» от 16.06.1971 г. № 276, расположенного по адресу: Кабардино-Балкарская Республика, г. Нальчик, с. Хасанья, согласно приложению № 2.

3. Утвердить правовой режим земельного участка в границах территории объекта культурного наследия регионального значения «Братская могила», состоящего на государственной охране на основании Постановления Совета Министров КБАССР «О состоянии и мерах улучшения охраны памятников истории и культуры в Кабардино-Балкарской АССР» от 16.06.1971 г. № 276, расположенного по адресу: Кабардино-Балкарская Республика, г. Нальчик, с. Хасанья, согласно приложению № 3.

4. Направить утвержденные границы территории объекта культурного наследия регионального значения «Братская могила», состоящего на государственной охране на основании Постановления Совета Министров КБАССР «О состоянии и мерах улучшения охраны памятников истории и культуры в Кабардино-Балкарской АССР» от 16.06.1971 г. № 276, расположенного по адресу: Кабардино-Балкарская Республика, г. Нальчик, с. Хасанья, в орган регистрации права для учета в документах территориального планирования, правилах землепользования и застройки, документации по планировке территорий.

5. Рекомендовать органам местного самоуправления муниципального образования городского округа Нальчик в пределах своей компетенции учитывать и отображать границы территории объекта культурного наследия в документах территориального планирования, правилах землепользования и застройки, документации по планировке территории, в случае необходимости вносить в указанные документы изменения в установленном порядке.

6. Отделу государственной охраны объектов культурного наследия внести сведения о предмете охраны и границах территории объекта культурного наследия регионального значения «Братская могила» в Единый государственный реестр объектов культурного наследия (памятников истории и культуры) народов Российской Федерации.

7. Контроль за исполнением настоящего приказа оставляю за собой.



Руководитель

О.Н. Гонтарь

Приложение №1
к приказу Упркультнаследия КБР
от «24» 11 2020 г. № 194-ОД/2020



ПРЕДМЕТ ОХРАНЫ
объекта культурного наследия регионального значения
«Братская могила»

№ п/п	Наименование, описание предмета охраны	Изображение
	1. Градостроительная охрана	
1.1	Расположение монумента и основная точка восприятия со стороны Братского переулка	 A photograph showing a paved path leading towards a monument in a park-like setting. The monument is partially visible in the distance through trees and a fence.
1.2	Основная точка восприятия с противоположной стороны	 A close-up photograph of a white, pyramid-shaped monument on a grey stone base. The monument is set in a landscaped area with green grass and trees in the background.

1.3	Основная точка восприятия на фоне архитектурного строения	
2. Архитектурная охрана (экстерьер)		
2.1	Объемно-пространственное решение — металлический обелиск на ступенчатом постаменте и пьедестал, облицованный керамо-гранитной плиткой.	

2.2	Фрагмент постамента. Материал отделки— керамогранитная плитка.	
2.3	Характер архитектуры главных фасадов:	
2.3.1	- композиция монумента со стороны Братского переулка	
2.3.2	- навершие и красная металлическая пятиконечная звезда	

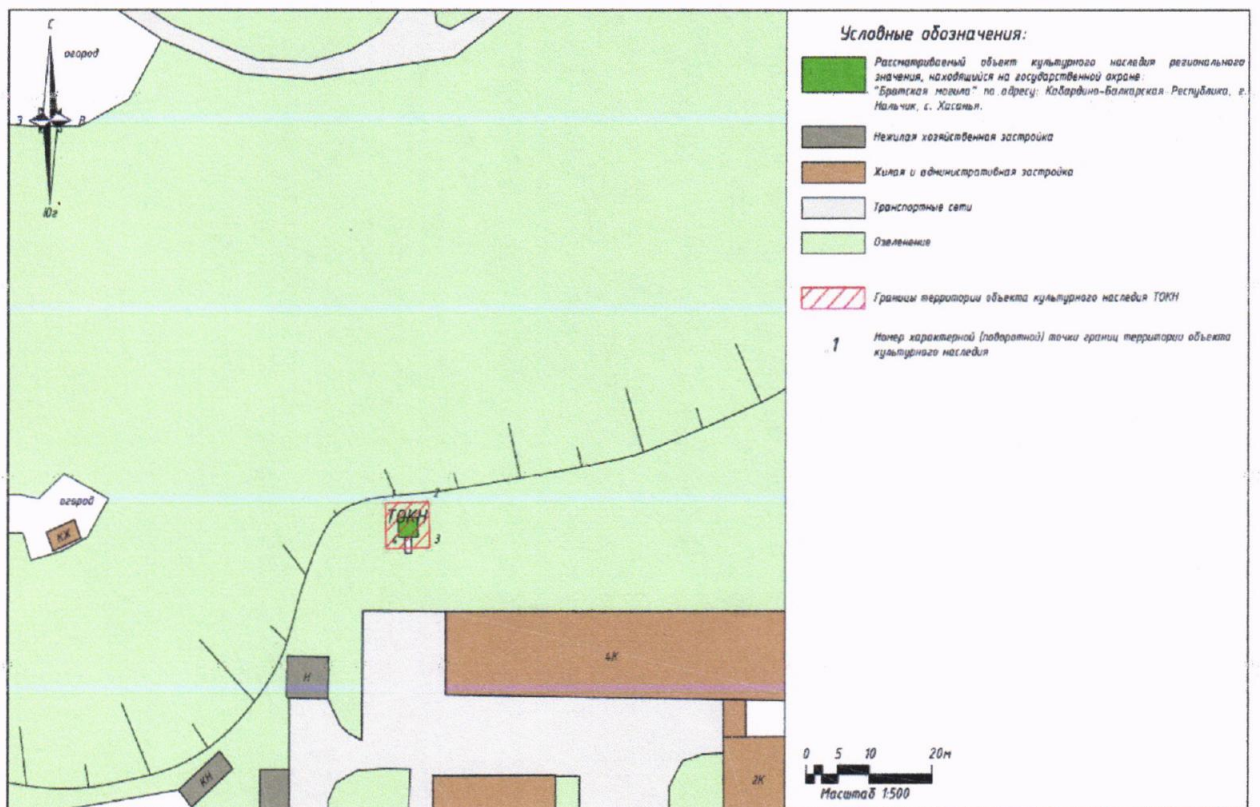
2.3.3	- фрагмент обелиска	
2.3.4	- место стыка постамента и обелиска	
2.3.5	- ступенчатый постамент и пьедестал	

2.3.6	- мемориальная доска	 A photograph of a memorial plaque. The plaque is rectangular with a green background and white text. At the top, it reads "ВЕЧНАЯ СЛАВА ГЕРОЯМ" (Eternal Glory to the Heroes) with a red star above the text. Below this, the names of three heroes are listed: "Василий Гречин", "Петр Ткачев", and "Игорь Мухоморов". At the bottom, the years "1942 - 1943" are inscribed. The plaque is mounted on a grey stone base.
2.3.7	- фрагмент металлического ограждения со столбами с конусообразными завершениями	 A photograph showing a section of a metal fence. The fence is made of dark metal bars and is supported by several posts. Each post is topped with a white, conical cap. The fence is set in a grassy area with trees in the background.

Приложение №2
к приказу Упркультурного наследия КБР
от «24» 11 2020 г. № 197-00/2020

ГРАНИЦЫ территории объекта культурного наследия регионального значения «Братская могила»

*Карта (схема) границ территории объекта культурного наследия
регионального значения «Братская могила»*



*Описание границ территории объекта культурного наследия
регионального значения «Братская могила»*

Граница проходит по территории кадастрового участка № 07:09:0108007:62. Контур границы образован точками, идущими по часовой стрелке в следующем порядке: 1-2-3-4-1.

*Таблица координат характерных (поворотных) точек границ территории
объекта культурного наследия регионального значения
«Братская могила»*

№ точки	МСК-07 (зона 1)		СКО, м
	х	у	
1	499959,76	267178,24	0,1
2	499959,92	267185,12	0,1
3	499953,29	267185,28	0,1
4	499953,12	267178,40	0,1
1	499959,76	267178,24	0,1

**Правовой режим земельного участка в границах территории
объекта культурного наследия регионального значения
«Братская могила»**

Территория объекта культурного наследия регионального значения «Братская могила», расположенного по адресу: Кабардино-Балкарская Республика, г. Нальчик, с. Хасанья (далее – Объект), относится к землям историко-культурного назначения.

В границах территории разрешается:

- 1) проведение работ по сохранению Объекта;
- 2) прокладка, ремонт, реконструкция подземных инженерных коммуникаций для обеспечения функционирования Объекта с последующим восстановлением нарушенных участков поверхности земли;
- 3) проведение работ по благоустройству территории, направленных на формирование близкого к историческому контексту восприятия Объекта;
- 4) проведение мероприятий по обеспечению пожарной и экологической безопасности Объекта;
- 5) размещение на территории Объекта информационных стендов, памятных знаков;
- 6) устройство архитектурной подсветки Объекта и его территории.

В границах территории запрещается:

- 1) строительство объектов капитального строительства;
- 2) проведение земляных, строительных, мелиоративных и иных работ, за исключением работ по сохранению объекта культурного наследия или его отдельных элементов, сохранению историко-градостроительной или природной среды объекта культурного наследия;
- 3) размещение некапитальных зданий и сооружений, и нестационарных объектов, кроме временных, необходимых для проведения работ по сохранению Объекта;
- 4) хозяйственная деятельность, ведущая к разрушению, искажению внешнего облика Объекта, нарушающая целостность Объекта и создающая угрозу его повреждения, разрушения или уничтожения;
- 5) прокладка наземных и воздушных инженерных коммуникаций, кроме временных, необходимых для проведения работ по сохранению Объекта;
- 6) установка рекламных конструкций за исключением рекламных конструкций, разрешенных в соответствии с пунктом 3 статьи 35.1 Федерального закона от 25.06.2002 № 73-ФЗ «Об объектах культурного наследия (памятниках истории и культуры) народов Российской Федерации»;

7) создание разрушающих вибрационных нагрузок динамическим воздействием на грунты в зоне их взаимодействия с Объектом.