

КЪЭБЭРДЕЙ-БАЛЪКЪЭР
РЕСПУБЛИКЭМ И ЩЭНХАБЭЭ
ХЪУГЪУЭФЫГЪУЭУ КЪАЛЪЫТА
ОБЪЕКТХЭР КЪЭРАЛЫМ
ИХЪУМЭНЫМКІЭ УПРАВЛЕНЭ



КЪАБАРТЫ-МАЛКЪАР РЕСПУБЛИКАНЫ
МАДАНИЯТ ХАЗНАНЫ ОБЪЕКТЛЕРИН
КЪЫРАЛНЫ ЖАНЫНДАН САКЪЛАУНУ
УПРАВЛЕНИЯСЫ

**УПРАВЛЕНИЕ ПО ГОСУДАРСТВЕННОЙ ОХРАНЕ ОБЪЕКТОВ
КУЛЬТУРНОГО НАСЛЕДИЯ
КАБАРДИНО-БАЛКАРСКОЙ РЕСПУБЛИКИ**

360051, г. Нальчик, ул. Инессы Арманд, 43

тел.: 8 (8662) 40-41-22
uokn@kbr.ru

от 15.01.2021 г.

ПРИКАЗ

№ 10-ОД/2021

**Об утверждении предмета охраны и границ территории
объекта культурного наследия регионального значения
«Памятник павшим в годы Великой Отечественной войны»**

На основании статьи 3.1, подпункта 10 пункта 2 статьи 33 и статьи 64 Федерального закона от 25 июня 2002 г. № 73-ФЗ «Об объектах культурного наследия (памятниках истории и культуры) народов Российской Федерации», в соответствии с приказом Минкультуры России от 13 января 2016 г. № 28 «Об утверждении Порядка определения предмета охраны объекта культурного наследия, включенного в единый государственный реестр объектов культурного наследия (памятников истории и культуры) народов Российской Федерации в соответствии со статьей 64 Федерального закона от 25 июня 2002 г. № 73-ФЗ «Об объектах культурного наследия (памятниках истории и культуры) народов Российской Федерации», приказом Минкультуры России от 4 июня 2015 г. № 1745 «Об утверждении требований к составлению проектов границ территорий объектов культурного наследия», руководствуясь подпунктом 2 пункта 4 Положения об Управлении по государственной охране объектов культурного наследия Кабардино-Балкарской Республики, утвержденного постановлением Правительства Кабардино-Балкарской Республики от 1 марта 2016 г. № 23-ПП, **п р и к а з ы в а ю:**

1. Утвердить предмет охраны объекта культурного наследия регионального значения «Памятник павшим в годы Великой Отечественной войны», состоящего на государственной охране на основании Постановления Совета Министров КБАССР «О состоянии и мерах улучшения охраны памятников истории и культуры Кабардино-Балкарской АССР» от 16.06.1971 г. № 276, расположенного по адресу: Кабардино-Балкарская Республика, Черекский муниципальный район, с.п. Бабугент, ул. Мечиева, 117, согласно приложению №1.

2. Утвердить границы территории объекта культурного наследия регионального значения «Памятник павшим в годы Великой Отечественной

войны», состоящего на государственной охране на основании Постановления Совета Министров КБАССР «О состоянии и мерах улучшения охраны памятников истории и культуры Кабардино-Балкарской АССР» от 16.06.1971 г. № 276, расположенного по адресу: Кабардино-Балкарская Республика, Черекский муниципальный район, с.п. Бабугент, ул. Мечиева, 117, согласно приложению № 2.

3. Утвердить правовой режим земельного участка в границах территории объекта культурного наследия регионального значения «Памятник павшим в годы Великой Отечественной войны», состоящего на государственной охране на основании Постановления Совета Министров КБАССР «О состоянии и мерах улучшения охраны памятников истории и культуры Кабардино-Балкарской АССР» от 16.06.1971 г. № 276, расположенного по адресу: Кабардино-Балкарская Республика, Черекский муниципальный район, с.п. Бабугент, ул. Мечиева, 117, согласно приложению № 3.


4. Направить утвержденные границы территории объекта культурного наследия регионального значения «Памятник павшим в годы Великой Отечественной войны», состоящего на государственной охране на основании Постановления Совета Министров КБАССР «О состоянии и мерах улучшения охраны памятников истории и культуры Кабардино-Балкарской АССР» от 16.06.1971 г. № 276, расположенного по адресу: Кабардино-Балкарская Республика, Черекский муниципальный район, с.п. Бабугент, ул. Мечиева, 117, в орган регистрации права для учета в документах территориального планирования, правилах землепользования и застройки, документации по планировке территорий.

5. Рекомендовать органам местного самоуправления муниципального образования Черекского муниципального района в пределах своей компетенции учитывать и отображать границы территории объекта культурного наследия в документах территориального планирования, правилах землепользования и застройки, документации по планировке территории, в случае необходимости вносить в указанные документы изменения в установленном порядке.

6. Отделу государственной охраны объектов культурного наследия внести сведения о предмете охраны и границах территории объекта культурного наследия регионального значения «Памятник павшим в годы Великой Отечественной войны» в Единый государственный реестр объектов культурного наследия (памятников истории и культуры) народов Российской Федерации.

7. Контроль за исполнением настоящего приказа оставляю за собой.



Руководитель






О.Н. Гонтарь

Приложение №1
к приказу Упркультнаследия КБР
от «25» 01 2021 г. № 10-00/2021

ПРЕДМЕТ ОХРАНЫ
объекта культурного наследия регионального значения
«Памятник павшим в годы Великой Отечественной войны»

№ п/п	Наименование, описание предмета охраны	Изображение
	1. Градостроительная охрана	
1.1	Расположение объекта и основная точка восприятия в северном направлении	
1.2	Основная точка восприятия в восточном направлении	

1.3	Основная точка восприятия в южном направлении	 A photograph showing a monument from a southern perspective. The monument consists of a standing figure in a long, flowing robe on a rectangular concrete base, with a kneeling figure in front of it. The background shows residential buildings and a clear blue sky.
1.4	Основная точка восприятия в западном направлении	 A photograph showing a monument from a western perspective. The kneeling figure is in the foreground, and the standing figure is behind it. The monument is surrounded by a flower bed with orange and red flowers. A fence and a building are visible in the background.
2. Архитектурная охрана (экстерьер)		
2.1	Объемно-пространственное решение – памятник из бетона на стилобате с мемориальной плитой в северо-восточном направлении	 A photograph showing a monument from a north-eastern perspective. The monument is on a concrete base with a memorial plaque. The kneeling figure is in the foreground, and the standing figure is behind it. The background shows a building and a clear blue sky.

2.2	Объемно-пространственное решение – памятник из бетона на стилобате с мемориальной плитой в северо-западном направлении	
2.3	Характер архитектуры главных фасадов:	
2.3.1	Композиция памятника – памятник из бетона на стилобате с мемориальной плитой	
2.3.2	Фрагмент памятника из бетона	

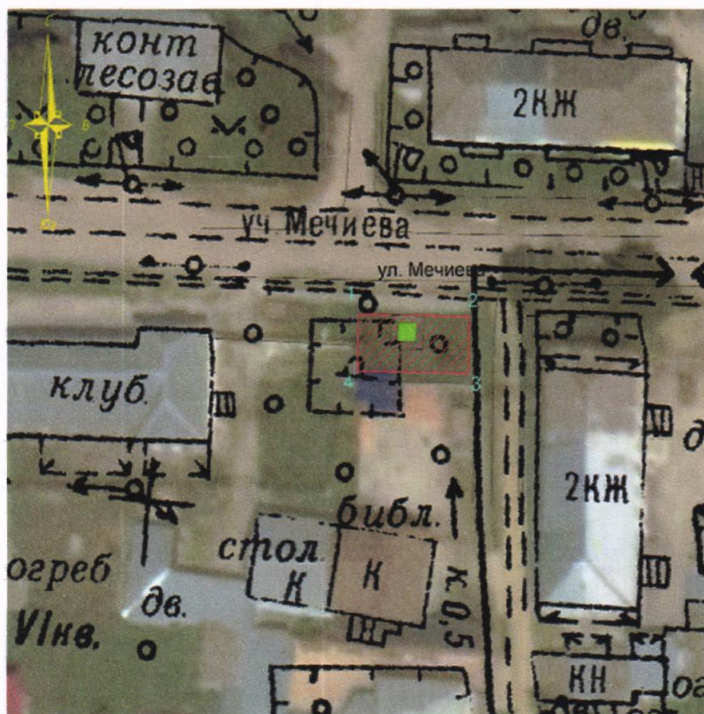
2.3.3	Фрагмент памятника из бетона с мемориальной плитой	 A photograph showing a concrete monument fragment. On the left, there is a circular wreath. In the center, a dark rectangular plaque is mounted with the text "ВЕЧНАЯ ПАМЯТЬ ПАВШИМ ГЕРОЯМ 1941 - 1945". To the right of the plaque is a white sculpture of a woman in a shawl, looking down. The background shows a brick wall and a metal fence.
2.3.4	Мемориальная плита	 A close-up photograph of a dark, rectangular memorial plaque. The text is embossed in white and reads: "ВЕЧНАЯ ПАМЯТЬ ПАВШИМ ГЕРОЯМ 1941 - 1945". The plaque is mounted on a light-colored wall.

Приложение №2
к приказу Упркультнаследия КБР
от «25» 01 2021 г. № 10-00/2021

ГРАНИЦЫ

территории объекта культурного наследия регионального значения «Памятник павшим в годы Великой Отечественной войны»

*Карта (схема) границ территории
объекта культурного наследия регионального значения
«Памятник павшим в годы Великой Отечественной войны»*



Условные обозначения

- Рассматриваемый объект культурного наследия регионального значения, находящийся на государственной охране
- Нежилая хозяйственная застройка
- Жилая и административная застройка
- Границы территории объекта культурного наследия ТОКН
- 1 Номер характерной (поворотной) точки границ территории объекта культурного наследия

10 0 10 м

*Описание границ территории
объекта культурного наследия регионального значения
«Памятник павшим в годы Великой Отечественной войны»*

Объект культурного наследия расположен в кадастровом квартале 07:05:0700006. Контур границы образован прямыми, ограниченными характерными точками. Нумерация точек: север – восток – юг – запад – север, показана на Карте (схеме).

*Таблица координат характерных (поворотных) точек
границ территории объекта культурного наследия регионального значения
«Памятник павшим в годы Великой Отечественной войны»*

№ точки	Координаты МСК-07		Координаты WGS-84	
	X	Y	N	E
1	482795.29	264168.68	43.278490	43.540231
2	482794.97	264183.99	43.278488	43.540419
3	482787.16	264183.97	43.278418	43.540420
4	482787.50	264168.54	43.278420	43.540229
1	482795.29	264168.68	43.278490	43.540231

Координаты поворотных (характерных) точек границ территории объекта культурного наследия определены геодезическим методом (спутниковых измерений). Погрешность определения координат составляет 0,1 метра.

**Правовой режим земельного участка в границах территории
объекта культурного наследия регионального значения
«Памятник павшим в годы Великой Отечественной войны»**

Территория объекта культурного наследия регионального значения «Памятник павшим в годы Великой Отечественной войны», расположенного по адресу: Кабардино-Балкарская Республика, Черекский муниципальный район, с.п. Бабугент, ул. Мечиева, 117, относится к землям историко-культурного назначения.

В границах территории разрешается:

- 1) проведение работ по сохранению объекта культурного наследия;
- 2) проведение работ по установке информационных надписей и обозначений, содержащих сведения об объекте культурного наследия;
- 3) проведение работ по благоустройству территории объекта культурного наследия, направленных на сохранение, использование и популяризации объекта культурного наследия;
- 4) осуществление хозяйственной деятельности, необходимой для обеспечения сохранности объекта культурного наследия;
- 5) прокладка подземных инженерных коммуникаций, необходимых для сохранения и функционирования объекта культурного наследия;
- 6) проведение работ, направленных на обеспечение визуального восприятия объекта культурного наследия в его градостроительной и природной среде, в том числе сохранение и восстановление сложившегося в природном ландшафте соотношение открытых и закрытых пространств;
- 7) проведение работ по обеспечению пожарной безопасности объекта культурного наследия, его защиты от динамических воздействий.

В границах территории запрещается:

- 1) строительство объектов капитального строительства;
- 2) увеличение объёмно-пространственных характеристик существующих на территории объекта культурного наследия объектов капитального строительства;
- 3) проведение земляных, строительных, мелиоративных и иных работ, за исключением работ по сохранению объекта культурного наследия или его отдельных элементов, сохранению историко-градостроительной или природной среды объекта культурного наследия.