

КЪЭБЭРДЕЙ-БАЛЪКЪЭР  
РЕСПУБЛИКЭМ И ЩЭНХАБЗЭ  
ХЪУГЪУЭФЫГЪУЭУ КЪАЛЪЫТА  
ОБЪЕКТХЭР КЪЭРАЛЫМ  
ИХЪУМЭНЫМКІЭ УПРАВЛЕНЭ



КЪАБАРТЫ-МАЛЪКАР РЕСПУБЛИКАНЫ  
МАДАНИЯТ ХАЗНАНЫ ОБЪЕКТЛЕРИН  
КЪЫРАЛНЫ ЖАНЫНДАН САКЪЛАУНУ  
УПРАВЛЕНИЯСЫ

**УПРАВЛЕНИЕ ПО ГОСУДАРСТВЕННОЙ ОХРАНЕ ОБЪЕКТОВ  
КУЛЬТУРНОГО НАСЛЕДИЯ  
КАБАРДИНО-БАЛКАРСКОЙ РЕСПУБЛИКИ**

360051, г. Нальчик, ул. Инессы Арманд, 43

тел.: 8 (8662) 40-41-22  
uokn@kbr.ru

от 25.01.2021 г.

ПРИКАЗ

№ 5-00/2021

**Об утверждении предмета охраны и границ территории  
объекта культурного наследия регионального значения  
«Памятник погибшим в годы Великой Отечественной войны»**

На основании статьи 3.1, подпункта 10 пункта 2 статьи 33 и статьи 64 Федерального закона от 25 июня 2002 г. № 73-ФЗ «Об объектах культурного наследия (памятниках истории и культуры) народов Российской Федерации», в соответствии с приказом Минкультуры России от 13 января 2016 г. № 28 «Об утверждении Порядка определения предмета охраны объекта культурного наследия, включенного в единый государственный реестр объектов культурного наследия (памятников истории и культуры) народов Российской Федерации в соответствии со статьей 64 Федерального закона от 25 июня 2002 г. № 73-ФЗ «Об объектах культурного наследия (памятниках истории и культуры) народов Российской Федерации», приказом Минкультуры России от 4 июня 2015 г. № 1745 «Об утверждении требований к составлению проектов границ территорий объектов культурного наследия», руководствуясь подпунктом 2 пункта 4 Положения об Управлении по государственной охране объектов культурного наследия Кабардино-Балкарской Республики, утвержденного постановлением Правительства Кабардино-Балкарской Республики от 1 марта 2016 г. № 23-ПП, **п р и к а з ы в а ю:**

1. Утвердить предмет охраны объекта культурного наследия регионального значения «Памятник павшим в годы Великой Отечественной войны», состоящего на государственной охране на основании Постановления Совета Министров КБАССР «О состоянии и мерах улучшения охраны памятников истории и культуры Кабардино-Балкарской АССР» от 16.06.1971 г. № 276, расположенного по адресу: Кабардино-Балкарская Республика, Черекский муниципальный район, г.п. Кашхатау, ул. Мечиева, 99, согласно приложению №1.

2. Утвердить границы территории объекта культурного наследия регионального значения «Памятник павшим в годы Великой Отечественной

войны», состоящего на государственной охране на основании Постановления Совета Министров КБАССР «О состоянии и мерах улучшения охраны памятников истории и культуры Кабардино-Балкарской АССР» от 16.06.1971 г. № 276, расположенного по адресу: Кабардино-Балкарская Республика, Черекский муниципальный район, г.п. Кашхатау, ул. Мечиева, 99, согласно приложению № 2.

3. Утвердить правовой режим земельного участка в границах территории объекта культурного наследия регионального значения «Памятник павшим в годы Великой Отечественной войны», состоящего на государственной охране на основании Постановления Совета Министров КБАССР «О состоянии и мерах улучшения охраны памятников истории и культуры Кабардино-Балкарской АССР» от 16.06.1971 г. № 276, расположенного по адресу: Кабардино-Балкарская Республика, Черекский муниципальный район, г.п. Кашхатау, ул. Мечиева, 99, согласно приложению № 3.

4. Направить утвержденные границы территории объекта культурного наследия регионального значения «Памятник павшим в годы Великой Отечественной войны», состоящего на государственной охране на основании Постановления Совета Министров КБАССР «О состоянии и мерах улучшения охраны памятников истории и культуры Кабардино-Балкарской АССР» от 16.06.1971 г. № 276, расположенного по адресу: Кабардино-Балкарская Республика, Черекский муниципальный район, г.п. Кашхатау, ул. Мечиева, 99, в орган регистрации права для учета в документах территориального планирования, правилах землепользования и застройки, документации по планировке территорий.

5. Рекомендовать органам местного самоуправления муниципального образования Черекского муниципального района в пределах своей компетенции учитывать и отображать границы территории объекта культурного наследия в документах территориального планирования, правилах землепользования и застройки, документации по планировке территории, в случае необходимости вносить в указанные документы изменения в установленном порядке.

6. Отделу государственной охраны объектов культурного наследия внести сведения о предмете охраны и границах территории объекта культурного наследия регионального значения «Памятник погибшим в годы Великой Отечественной войны» в Единый государственный реестр объектов культурного наследия (памятников истории и культуры) народов Российской Федерации.

7. Контроль за исполнением настоящего приказа оставляю за собой.

Руководитель






О.Н. Гонтарь

**ПРЕДМЕТ ОХРАНЫ**  
**объекта культурного наследия регионального значения**  
**«Памятник погибшим в годы Великой Отечественной войны»**

№ п/п	Наименование, описание предмета охраны	Изображение
	1. Градостроительная охрана	
1.1	Расположение объекта и основная точка восприятия в северном направлении	
1.2	Основная точка восприятия в восточном направлении	

1.3	Основная точка восприятия в южном направлении	
1.4	Основная точка восприятия в западном направлении	
2. Архитектурная охрана (экстерьер)		
2.1	Объемно-пространственное решение – памятник из бетона на стилобате пирамидальной формы с мемориальной плитой в северо-восточном направлении	
2.2	Объемно-пространственное решение – памятник из бетона на стилобате пирамидальной формы с мемориальной плитой в юго-западном направлении	








2.3	Характер архитектуры главных фасадов:	
2.3.1	- композиция памятника - из бетона пирамидальной формы на стилобате с мемориальной плитой	
2.3.2	- фрагмент памятника из бетона с мемориальной плитой	
2.3.3	- мемориальная плита	

**ГРАНИЦЫ**  
территории объекта культурного наследия регионального значения  
«Памятник погибшим в годы Великой Отечественной войны»

*Карта (схема) границ территории  
объекта культурного наследия регионального значения  
«Памятник погибшим в годы Великой Отечественной войны»*



Условные обозначения

-  Рассматриваемый объект культурного наследия регионального значения, находящийся на государственной охране
-  Нежилая хозяйственная застройка
-  Жилая и административная застройка
-  Границы территории объекта культурного наследия ТОКН
-  Номер характерной (поворотной) точки границ территории объекта культурного наследия

10 0 10 м

*Описание границ территории  
объекта культурного наследия регионального значения  
«Памятник погибшим в годы Великой Отечественной войны»*

Объект культурного наследия расположен в кадастровом квартале 07:05:0400003. Контур границы образован прямыми, ограниченными характерными точками. Нумерация точек: север – восток – юг – запад – север, показана на Карте (схеме).

*Таблица координат характерных (поворотных) точек  
границ территории объекта культурного наследия регионального значения  
«Памятник погибшим в годы Великой Отечественной войны»*

№ точки	Координаты МСК-07		Координаты WGS-84	
	X	Y	N	E
1	487122,91	269670,07	43.317685	43.607764
2	487128,03	269666,23	43.317731	43.607717
3	487131,99	269671,52	43.317767	43.607782
4	487127,01	269675,77	43.317722	43.607834
1	487122,91	269670,07	43.317685	43.607764

*Координаты поворотных (характерных) точек границ территории объекта культурного наследия определены геодезическим методом (спутниковых измерений). Погрешность определения координат составляет 0,1 метра.*

**Правовой режим земельного участка в границах территории  
объекта культурного наследия регионального значения  
«Памятник погибшим в годы Великой Отечественной войны»**

Территория объекта культурного наследия регионального значения «Памятник погибшим в годы Великой Отечественной войны», расположенного по адресу: Кабардино-Балкарская Республика, Черекский муниципальный район, г.п. Кашхатау, ул. Мечиева, 99, относится к землям историко-культурного назначения.

**В границах территории разрешается:**

- 1) проведение работ по сохранению объекта культурного наследия;
- 2) проведение работ по установке информационных надписей и обозначений, содержащих сведения об объекте культурного наследия;
- 3) проведение работ по благоустройству территории объекта культурного наследия, направленных на сохранение, использование и популяризации объекта культурного наследия;
- 4) осуществление хозяйственной деятельности, необходимой для обеспечения сохранности объекта культурного наследия;
- 5) прокладка подземных инженерных коммуникаций, необходимых для сохранения и функционирования объекта культурного наследия;
- 6) проведение работ, направленных на обеспечение визуального восприятия объекта культурного наследия в его градостроительной и природной среде, в том числе сохранение и восстановление сложившегося в природном ландшафте соотношение открытых и закрытых пространств;
- 7) проведение работ по обеспечению пожарной безопасности объекта культурного наследия, его защиты от динамических воздействий.

**В границах территории запрещается:**

- 1) строительство объектов капитального строительства;
- 2) увеличение объёмно-пространственных характеристик существующих на территории объекта культурного наследия объектов капитального строительства;
- 3) проведение земляных, строительных, мелиоративных и иных работ, за исключением работ по сохранению объекта культурного наследия или его отдельных элементов, сохранению историко-градостроительной или природной среды объекта культурного наследия.