



УПРАВЛЕНИЕ ПО ОХРАНЕ ОБЪЕКТОВ КУЛЬТУРНОГО НАСЛЕДИЯ
РЕСПУБЛИКИ КАРЕЛИЯ

ПРИКАЗ

«22» 12 2017 г.

г. Петрозаводск

№ 119

**Об установлении границ территории объекта культурного наследия
регионального значения «Могила неизвестного советского лётчика»,
расположенного в п.Пертозеро Чернопорожского сельского поселения
Сегежского муниципального района Республики Карелия**

В соответствии с частью 5 статьи 3.1 Федерального закона от 25 июня 2002 г. №73-ФЗ «Об объектах культурного наследия (памятниках истории и культуры) народов Российской Федерации» и согласно проекту границ территории, выполненному индивидуальным предпринимателем А.А. Трусовым в 2017 году, приказываю:

1. Установить прилагаемые границы территории объекта культурного наследия регионального значения «Могила неизвестного советского лётчика», расположенного в п.Пертозеро Чернопорожского сельского поселения Сегежского муниципального района Республики Карелия (приложение №1);
2. Контроль за исполнением настоящего приказа оставляю за собой.

Начальник Управления

Ю.Б. Алипова

Границы территории объекта культурного наследия регионального значения «Могила неизвестного советского лётчика», расположенного в п.Пертозеро Чернопорожского сельского поселения Сегежского муниципального района Республики Карелия

Местоположение объекта культурного наследия регионального значения «Могила неизвестного советского лётчика»: Республика Карелия, Сегежский муниципальный район, Чернопорожское сельское поселение, п.Пертозеро, кадастровый квартал 10:06:0020201

Территория объекта культурного наследия находится в центральной части поселка по ул. Советская, в 10 м. от обочины, в 48 м юго-западнее магазина.

Границы территории объекта определены в пределах его ограждения. Территория объекта в плане 4,1м x 3,9 м. Площадь территории составляет 16 кв.м.

**Описание границ территории
объекта культурного наследия регионального значения**

Обозначение части границы территории объекта культурного наследия		Описание прохождения границы территории объекта культурного наследия — достопримечательного места
от точки	до точки	
1	2	3
1	2	Граница проходит от точки 1 до точки 2 вдоль деревянного ограждения могилы в направлении с юго-запада на северо-восток, дирекционный угол 63°44'8. Протяженность границы составляет 4.10 м.
2	3	Граница проходит от точки 2 до точки 3 вдоль деревянного ограждения могилы в направлении с северо-запада на юго-восток, дирекционный угол 153°01'8. Протяженность границы составляет 4.06 м.
3	4	Граница проходит от точки 3 до точки 4 вдоль деревянного ограждения могилы в направлении с северо-востока на юго-запад, дирекционный угол 246°15'5. Протяженность границы составляет 4.07 м.
4	1	Граница проходит от точки 4 до точки 1 вдоль деревянного ограждения могилы в направлении с юго-востока на северо-запад, дирекционный угол 332°27'4. Протяженность границы составляет 3.88 м.

**Таблица координат поворотных точек границ объекта культурного наследия
регионального значения**

Обозначение (номер) характерной точки	Координаты характерных точек во Всемирной геодезической системе координат (WGS-84)		Координаты характерных точек в местной системе координат (МСК-10)	
	Северной широты	Восточной долготы	X	Y
1	N 64°09'52.29"	E 33°09'41.95"	607741.395	1455010.086
2	N 64°09'52.35"	E 33°09'42.22"	607743.209	1455013.764
3	N 64°09'52.23"	E 33°09'42.35"	607739.593	1455015.604
4	N 64°09'52.18"	E 33°09'42.08"	607737.955	1455011.880

Требования к осуществлению деятельности в границах территории объекта культурного наследия регионального значения

В соответствии с пунктом 1 статьи 5.1. Федерального закона от 25 июня 2002 года №73-ФЗ «Об объектах культурного наследия (памятниках истории и культуры) народов Российской Федерации в границах территории объекта культурного наследия:

- запрещаются строительство объектов капитального строительства и необоснованное изменение объёмно-пространственных характеристик существующих на территории памятника объектов капитального строительства; проведение земляных, строительных, мелиоративных и иных работ, за исключением работ по сохранению объекта культурного наследия или его отдельных элементов, сохранению историко-архитектурной или природной среды объекта культурного наследия;

- разрешается ведение хозяйственной деятельности, не противоречащей требованиям обеспечения сохранности объекта культурного наследия и позволяющей обеспечить функционирование объекта культурного наследия в современных условиях.

К деятельности, противоречащей требованиям обеспечения сохранности объекта культурного наследия и особенностей, определяющих его историко-культурную ценность, в том числе относятся:

- проведение работ, которые могут повлечь нарушение целостности объекта культурного наследия и (или) его территории и создать угрозу его повреждения, разрушения, уничтожения, а также нарушения его зрительного восприятия;

- прокладка по территории объекта культурного наследия коммуникаций, нарушающих визуальное восприятие памятника и (или) способных повлечь нарушение целостности объекта культурного наследия, создать угрозу его повреждения, разрушения или уничтожения;

- размещение на территории объекта культурного наследия временных и хозяйственных построек, киосков, навесов, рекламных конструкций, опор электропередач, ограждений, нарушающих зрительное восприятие объекта культурного наследия;

- применение при проведении ремонтно-строительных работ нетрадиционных материалов и агрессивных цветовых решений;

- любые виды деятельности, нарушающие исторически сложившиеся функциональные и архитектурно-планировочные связи объекта культурного наследия с окружающей застройкой и природным ландшафтом.

К деятельности, не противоречащей требованиям обеспечения сохранности объекта культурного наследия и позволяющей обеспечить функционирование объекта культурного наследия в современных условиях, в том числе относятся:

- проведение в установленном законом порядке работ, направленных на сохранение объекта культурного наследия, в том числе ремонтно-реставрационных работ с воссозданием утраченных частей;

- проведение работ по приспособлению объекта культурного наследия к современному использованию при условии сохранения его предмета охраны;

- осуществление мероприятий, направленных на сохранение и восстановление (регенерацию) историко-архитектурной и природной среды объекта культурного наследия (по специально разработанным и согласованным в установленном порядке проектам);

- осуществление мероприятий, направленных на обеспечение зрительного восприятия объекта культурного наследия (по специально разработанным и согласованным в установленном порядке проектам);

- проведение работ по благоустройству территории;

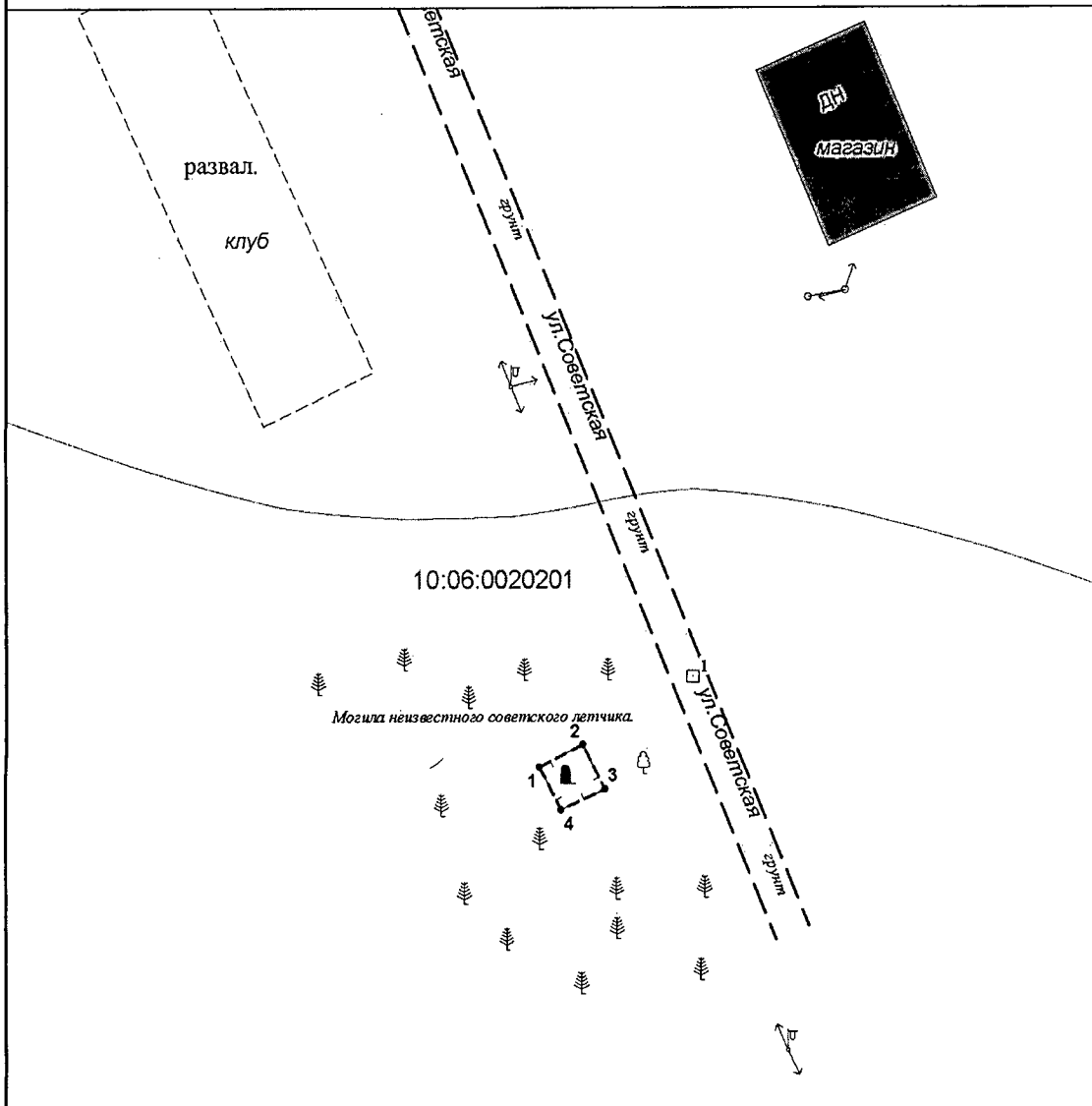
- строительство коммуникаций, вспомогательных построек и сетей, необходимых для обеспечения сохранности и функционирования объекта культурного наследия, в том числе хозяйственных построек, традиционных по объёмно-пространственному решению, материалам и габаритам, при условии сохранения предмета охраны (по специально разработанным и согласованным в установленном порядке проектам);

- реализация специальных мер, направленных на обеспечение пожарной безопасности объекта культурного наследия (по специально разработанным и согласованным в установленном порядке проектам);

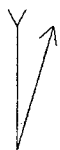
- проведение на территории объекта культурного наследия в установленном законодательством порядке археологических исследований, иных работ по изучению объекта культурного наследия и его историко-архитектурной и природной среды;

- осуществление на территории объекта культурного наследия хозяйственной деятельности, не нарушающей целостности объекта культурного наследия и не создающей угрозы его повреждения, разрушения или уничтожения.

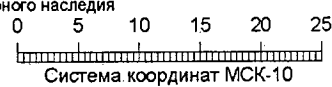
3.2. Масштабная схема/топо графический план границ территории объекта культурного наследия "Могила неизвестного советского лётчика" в п. Пертозеро



УСЛОВНЫЕ ОБОЗНАЧЕНИЯ



- граница территории объекта культурного наследия
- 1 - характеристическая точка границы территории объекта культурного наследия
- граница охранных зон
- граница кадастрового квартала
- 10:06:0020201 - номер кадастрового квартала
- граница земельного участка
- :8 - кадастровый номер земельного участка



Сплошные горизонталы проведены через 0.5 метра

				Подпись	Дата				
Разраб.						«Могила неизвестного советского лётчика» в п. Пертозеро	Стадия	Гриф секр.	Масштаб
									1:500
							Лист 1	Листов 1	
Оформил									
Н.Контр.									
Утв.									