



УПРАВЛЕНИЕ ПО ОХРАНЕ ОБЪЕКТОВ КУЛЬТУРНОГО НАСЛЕДИЯ  
РЕСПУБЛИКИ КАРЕЛИЯ

**ПРИКАЗ**

«05» декабря 2022 г.

г. Петрозаводск

№ 548

**Об утверждении границ территории объекта культурного наследия  
регионального значения «Дом жилой Леонтьевой Г.А.», кон. XIX в.,  
расположенного по адресу: Республика Карелия, Калевальский район,  
п. Калевала, ул. Сельская, д. 8**

В соответствии с частью 5 статьи 3.1 Федерального закона от 25.06.2002 № 73-ФЗ «Об объектах культурного наследия (памятниках истории и культуры) народов Российской Федерации», приказом Министерства культуры Российской Федерации от 04.06.2015 № 1745 «Об утверждении требований к составлению проектов границ территорий объектов культурного наследия», Положением об Управлении по охране объектов культурного наследия Республики Карелия, утвержденным постановлением Правительства Республики Карелия от 14.04.2017 № 123-П, п р и к а з ы в а ю:

утвердить границы территории и режим использования территории объекта культурного наследия регионального значения «Дом жилой Леонтьевой Г.А.», кон. XIX в., расположенного по адресу: Республика Карелия, Калевальский район, п. Калевала, ул. Сельская, д. 8 (Постановление Председателя Правительства Республики Карелия «О включении отдельных объектов в государственный список недвижимых памятников истории и культуры Республики Карелия местного значения» от 08.08.1995 № 654).

Начальник Управления

В.К. Гуртова

**Границы территории объекта культурного наследия регионального значения  
«Дом жилой Леонтьевой Г.А.», кон. XIX в., расположенного по адресу:  
Республика Карелия, Калевальский район, п. Калевала, ул. Сельская, д. 8**

**Описание границ территории объекта культурного наследия**

Сведения об объекте		
Территория объекта культурного наследия		
N п/п	Характеристики объекта	Описание характеристик
1	2	3
1	Местоположение объекта	Республика Карелия, Калевальский район, п. Калевала, ул. Сельская, д. 8
2	Площадь объекта +/- величина погрешности определения площади (P +/- Дельта P)	946,34 кв.м
3	Иные характеристики объекта	-

**Перечень координат поворотных (характерных) точек границ территории  
объекта культурного наследия**

Сведения о местоположении границ объекта культурного наследия					
1. Система координат: МСК-10					
2. Сведения о характерных точках границ объекта					
Обозначение характерных точек границ	Координаты, м		Метод определения координат характерной точки	Средняя квадратическая погрешность положения характерной точки (Mt), м	Описание обозначения точки на местности (при наличии)
	X	Y			
1	2	3	4	5	6
1	723590.61	1358999.90	картометрический	1,0	-
2	723607.99	1359015.97			
3	723580.77	1359045.41			
4	723563.54	1359029.18			
1	723590.61	1358999.90			

3. Сведения о характерных точках части (частей) границы объекта					
Обозначение характерных точек части границы	Координаты, м		Метод определения координат характерной точки	Средняя квадратическая погрешность положения характерной точки (Mt), м	Описание обозначения точки на местности (при наличии)
	X	Y			
1	2	3	4	5	6
-	-	-	-	-	-

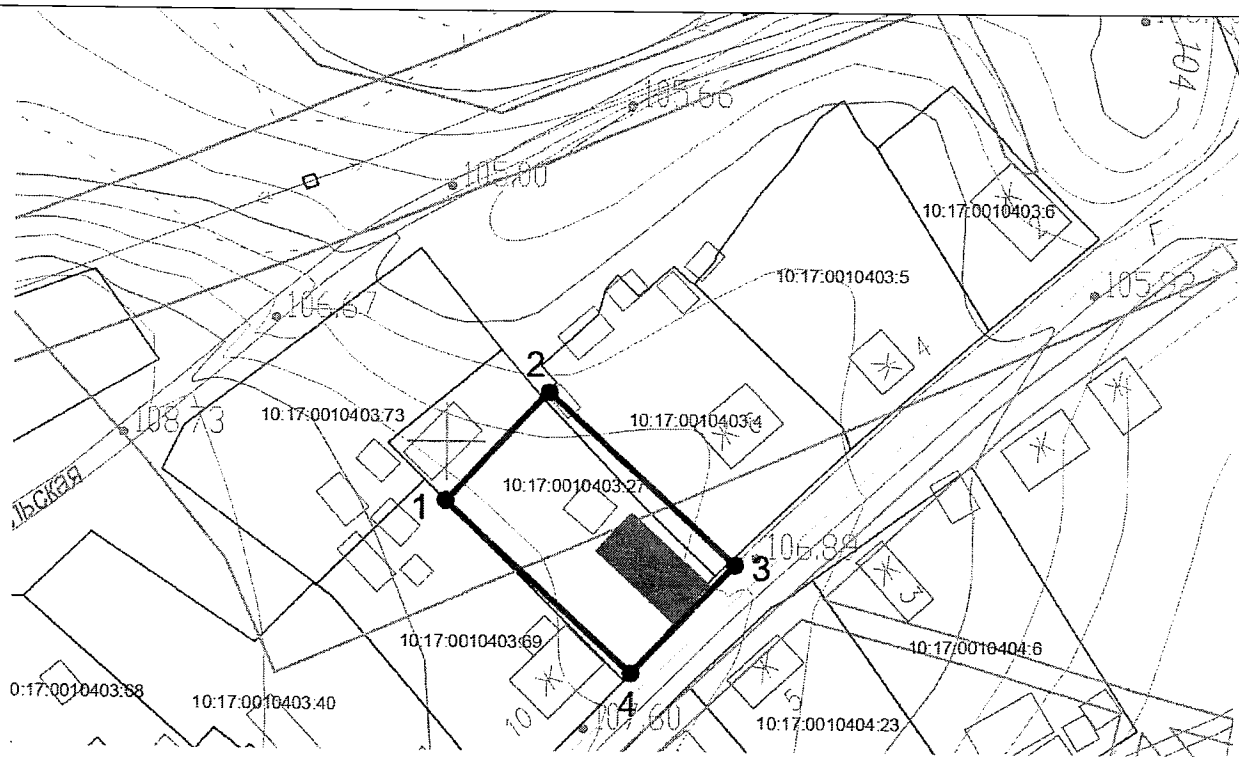
### **Режим использования территории объекта культурного наследия**

В соответствии с пунктом 1 статьи 5.1. Федерального закона от 25 июня 2002 года №73-ФЗ «Об объектах культурного наследия (памятниках истории и культуры) народов Российской Федерации в границах территории объекта культурного наследия:

- запрещается строительство объектов капитального строительства и увеличение объемно-пространственных характеристик существующих на территории памятника или ансамбля объектов капитального строительства; проведение земляных, строительных, мелиоративных и иных работ, за исключением работ по сохранению объекта культурного наследия или его отдельных элементов, сохранению историко-градостроительной или природной среды объекта культурного наследия;

- разрешается ведение хозяйственной деятельности, не противоречащей требованиям обеспечения сохранности объекта культурного наследия и позволяющей обеспечить функционирование объекта культурного наследия в современных условиях.

# Карта (схема) границ территории объекта культурного наследия



## УСЛОВНЫЕ ОБОЗНАЧЕНИЯ



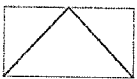
Объект культурного наследия регионального значения



Проектируемая территория объекта культурного наследия




Поворотная точка на границе проектируемой территории объекта культурного наследия, номер поворотной точки



Границы земельных участков, сведения о которых достаточны для определения их местоположения

10:17:0010702:10 Номера земельных участков согласно ЕГРН



Границы зон с особыми условиями использования территории, сведения о которых содержатся в ЕГРН

