



УПРАВЛЕНИЕ ПО ОХРАНЕ ОБЪЕКТОВ КУЛЬТУРНОГО НАСЛЕДИЯ
РЕСПУБЛИКИ КАРЕЛИЯ

ПРИКАЗ

«05» *сентября* 2022 г.

г. Петрозаводск

№ 512

**Об утверждении границ территории объекта культурного наследия
регионального значения «Дом жилой Феклистовой Ф.Н. и Карху В.Н.», кон.
XIX в., расположенного по адресу: Республика Карелия, Калевальский район,
п. Калевала, ул. Вяйнямейнена, д. 70**

В соответствии с частью 5 статьи 3.1 Федерального закона от 25.06.2002 № 73-ФЗ «Об объектах культурного наследия (памятниках истории и культуры) народов Российской Федерации», приказом Министерства культуры Российской Федерации от 04.06.2015 № 1745 «Об утверждении требований к составлению проектов границ территорий объектов культурного наследия», Положением об Управлении по охране объектов культурного наследия Республики Карелия, утвержденным постановлением Правительства Республики Карелия от 14.04.2017 № 123-П, **п р и к а з ы в а ю:**

утвердить границы территории и режим использования территории объекта культурного наследия регионального значения «Дом жилой Феклистовой Ф.Н. и Карху В.Н.», кон. XIX в., расположенного по адресу: Республика Карелия, Калевальский район, п. Калевала, ул. Вяйнямейнена, д. 70 (Постановление Председателя Правительства Республики Карелия «О включении отдельных объектов в государственный список недвижимых памятников истории и культуры Республики Карелия местного значения» от 08.08.1995 № 654).

Начальник Управления

В.К. Гуртова

Границы территории объекта культурного наследия регионального значения «Дом жилой Феклистовой Ф.Н. и Карху В.Н.», кон. XIX в., расположенного по адресу: Республика Карелия, Калевальский район, п. Калевала, ул. Вяйнямейнена, д. 70

Описание границ территории объекта культурного наследия

Сведения об объекте		
Территория объекта культурного наследия		
N п/п	Характеристики объекта	Описание характеристик
1	2	3
1	Местоположение объекта	Республика Карелия, Калевальский район, п. Калевала, ул. Вяйнямейнена, д. 70
2	Площадь объекта +/- величина погрешности определения площади (P +/- Дельта P)	958,26 кв.м
3	Иные характеристики объекта	-

Перечень координат поворотных (характерных) точек границ территории объекта культурного наследия

Сведения о местоположении границ объекта культурного наследия					
1. Система координат: МСК-10					
2. Сведения о характерных точках границ объекта					
Обозначение характерных точек границ	Координаты, м		Метод определения координат характерной точки	Средняя квадратическая погрешность положения характерной точки (Mt), м	Описание обозначения точки на местности (при наличии)
	X	Y			
1	2	3	4	5	6
1	721709,01	1358998,81	картометрический	1,0	-
2	721724,36	1359011,43			
3	721724,77	1359014,68			
4	721725,14	1359023,15			

5	721724,88	1359028,43			
6	721708,44	1359040,31			
7	721706,50	1359039,97			
8	721699,93	1359036,91			
9	721695,10	1359033,30			
10	721686,15	1359026,62			
1	721709,01	1358998,81			

3. Сведения о характерных точках части (частей) границы объекта

Обозначение характерных точек части границы	Координаты, м		Метод определения координат характерной точки	Средняя квадратическая погрешность положения характерной точки (Mt), м	Описание обозначения точки на местности (при наличии)
	X	Y			
1	2	3	4	5	6
-	-	-	-	-	-

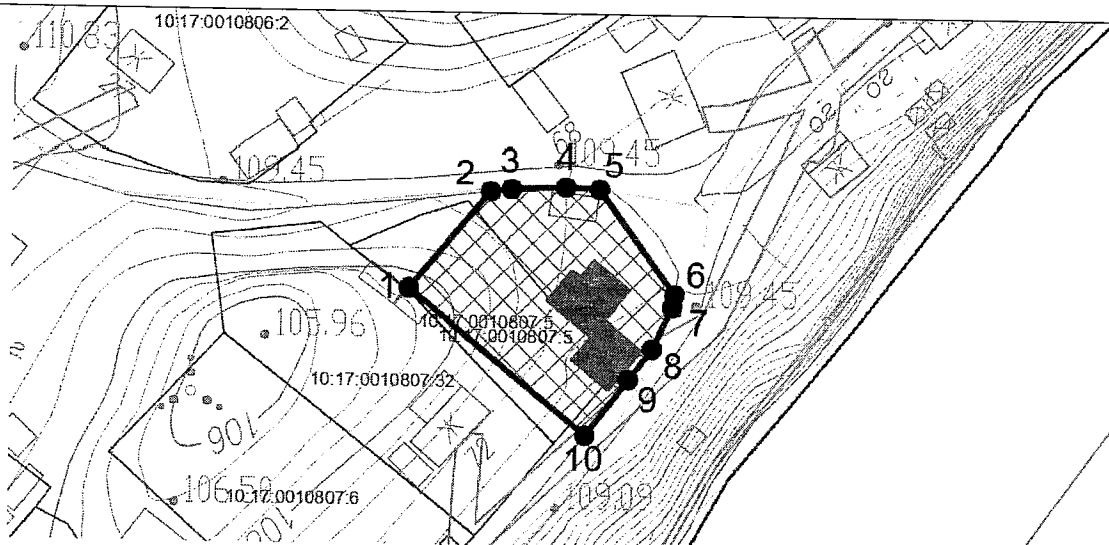
Режим использования территории объекта культурного наследия

В соответствии с пунктом 1 статьи 5.1. Федерального закона от 25 июня 2002 года № 73-ФЗ «Об объектах культурного наследия (памятниках истории и культуры) народов Российской Федерации в границах территории объекта культурного наследия:

- запрещается строительство объектов капитального строительства и увеличение объемно-пространственных характеристик существующих на территории памятника или ансамбля объектов капитального строительства; проведение земляных, строительных, мелиоративных и иных работ, за исключением работ по сохранению объекта культурного наследия или его отдельных элементов, сохранению историко-градостроительной или природной среды объекта культурного наследия;

- разрешается ведение хозяйственной деятельности, не противоречащей требованиям обеспечения сохранности объекта культурного наследия и позволяющей обеспечить функционирование объекта культурного наследия в современных условиях.

Карта (схема) границ территории объекта культурного наследия



УСЛОВНЫЕ ОБОЗНАЧЕНИЯ




Объект культурного наследия регионального значения



Проектируемая территория объекта культурного наследия



Поворотная точка на границе проектируемой территории объекта культурного наследия, номер поворотной точки



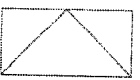
Границы земельных участков, сведения о которых достаточны для определения их местоположения

10:17:0010702:10

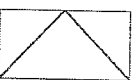
Номера земельных участков согласно ЕГРН



Границы зон с особыми условиями использования территории, сведения о которых содержатся в ЕГРН



Земли лесного фонда сведения о которых содержатся в ЕГРН



Граница населенного пункта согласно ЕГРН

