



УПРАВЛЕНИЕ ПО ОХРАНЕ ОБЪЕКТОВ КУЛЬТУРНОГО НАСЛЕДИЯ
РЕСПУБЛИКИ КАРЕЛИЯ

ПРИКАЗ

«16» *декабря* 2022 г.

г. Петрозаводск

№ *576*

**Об утверждении границ территории объекта культурного наследия
регионального значения «Дом, в котором в 1967–1969 г.г. жила сказительница
Мария Ивановна Михеева (1884–1969 гг.)», 1967–1969 гг., расположенного по
адресу: Республика Карелия, Калевальский район,
пгт. Калевала, ул. М. Михеевой, д. 62**

В соответствии с частью 5 статьи 3.1 Федерального закона от 25.06.2002 № 73-ФЗ «Об объектах культурного наследия (памятниках истории и культуры) народов Российской Федерации», приказом Министерства культуры Российской Федерации от 04.06.2015 № 1745 «Об утверждении требований к составлению проектов границ территорий объектов культурного наследия», Положением об Управлении по охране объектов культурного наследия Республики Карелия, утвержденным постановлением Правительства Республики Карелия от 14.04.2017 № 123-П, п р и к а з ы в а ю:

утвердить границы территории и режим использования территории объекта культурного наследия регионального значения «Дом, в котором в 1967–1969 г.г. жила сказительница Мария Ивановна Михеева (1884–1969 гг.)», 1967–1969 гг., расположенного по адресу: Республика Карелия, Калевальский район, пгт. Калевала, ул. М. Михеевой, д. 62 (Постановление Совета Министров Карельской АССР «О включении вновь выявленных памятников в государственные списки недвижимых памятников истории и культуры Карельской АССР» от 20.04.1987 № 149).

Начальник Управления

В.К. Гуртова

Приложение
к приказу Управления по охране
объектов культурного наследия
Республики Карелия
от «16» *сентября* 2022 г. № 576

Границы территории объекта культурного наследия регионального значения «Дом, в котором в 1967–1969 г.г. жила сказительница Мария Ивановна Михеева (1884–1969 гг.)», 1967–1969 гг., расположенного по адресу: Республика Карелия, Калевальский район, пгт. Калевала, ул. М. Михеевой, д. 62

Описание границ территории объекта культурного наследия

Сведения об объекте		
Территория объекта культурного наследия		
№ п/п	Характеристики объекта	Описание характеристик
1	2	3
1	Местоположение объекта	Республика Карелия, Калевальский район, пгт. Калевала, ул. М. Михеевой, д. 62
2	Площадь объекта +/- величина погрешности определения площади (P +/- Дельта P)	482,49 кв.м
3	Иные характеристики объекта	-

Перечень координат поворотных (характерных) точек границ территории объекта культурного наследия

Сведения о местоположении границ объекта культурного наследия					
1. Система координат: МСК-10					
2. Сведения о характерных точках границ объекта					
Обозначение характерных точек границ	Координаты, м		Метод определения координат характерной точки	Средняя квадратическая погрешность положения характерной точки (Mt), м	Описание обозначения точки на местности (при наличии)
	X	Y			
1	2	3	4	5	6
1	721547,20	1358741,91	картометрический	1,0	-
2	721566,96	1358759,13			
3	721554,26	1358773,71			

4	721535,93	1358756,04			
1	721547,20	1358741,91			
3. Сведения о характерных точках части (частей) границы объекта					
Обозначение характерных точек части границы	Координаты, м		Метод определения координат характерной точки	Средняя квадратическая погрешность положения характерной точки (M _t), м	Описание обозначения точки на местности (при наличии)
	X	Y			
1	2	3	4	5	6
-	-	-	-	-	-

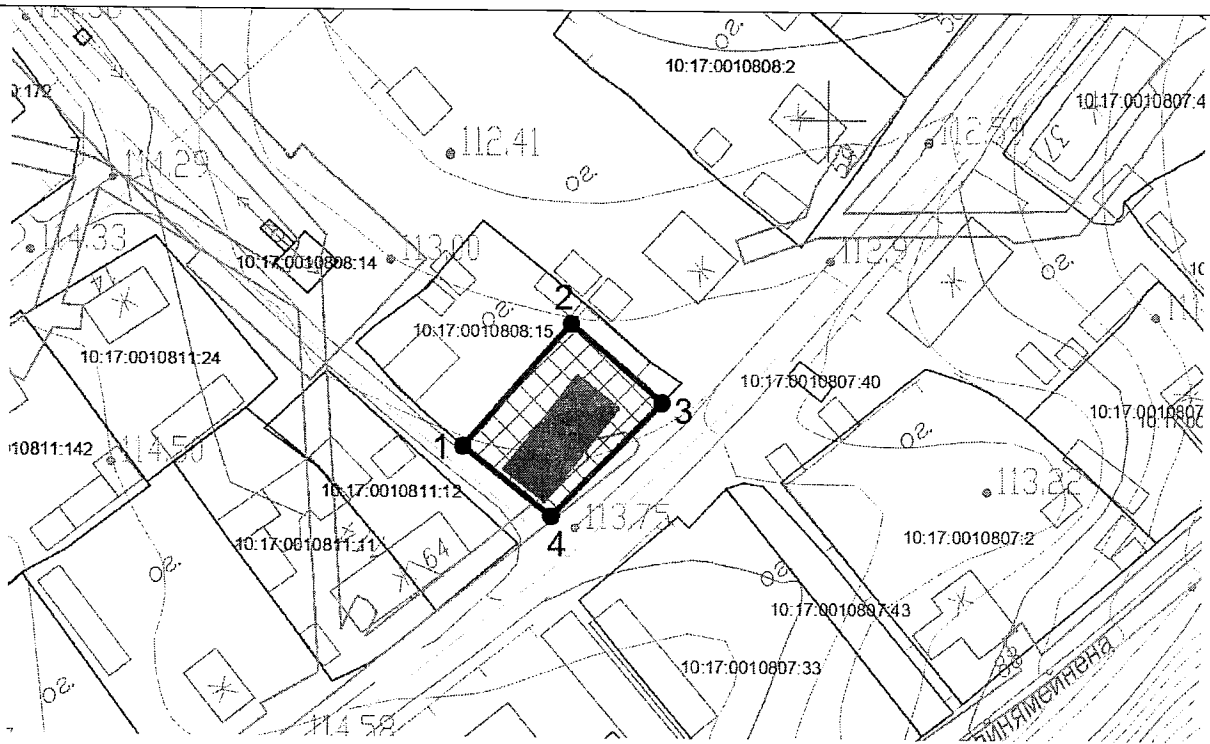
Режим использования территории объекта культурного наследия

В соответствии с пунктом 1 статьи 5.1. Федерального закона от 25 июня 2002 года № 73-ФЗ «Об объектах культурного наследия (памятниках истории и культуры) народов Российской Федерации в границах территории объекта культурного наследия:

- запрещается строительство объектов капитального строительства и увеличение объемно-пространственных характеристик существующих на территории памятника или ансамбля объектов капитального строительства; проведение земляных, строительных, мелиоративных и иных работ, за исключением работ по сохранению объекта культурного наследия или его отдельных элементов, сохранению историко-градостроительной или природной среды объекта культурного наследия;

- разрешается ведение хозяйственной деятельности, не противоречащей требованиям обеспечения сохранности объекта культурного наследия и позволяющей обеспечить функционирование объекта культурного наследия в современных условиях.

Карта (схема) границ территории объекта культурного наследия



УСЛОВНЫЕ ОБОЗНАЧЕНИЯ



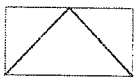
Объект культурного наследия регионального значения



Проектируемая территория объекта культурного наследия



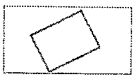
Поворотная точка на границе проектируемой территории объекта культурного наследия, номер поворотной точки



Границы земельных участков, сведения о которых достаточны для определения их местоположения

10:17:0010702:10


Номера земельных участков согласно ЕГРН



Объекты капитального строительства, сведения о которых содержатся в ЕГРН, кадастровый номер

10:17:0010512:173

Номера объектов капитального строительства согласно ЕГРН



Границы зон с особыми условиями использования территории, сведения о которых содержатся в ЕГРН

50м 40 30 20 10 0 20м 40м 60м 80м 100м

