



КОМИ РЕСПУБЛИКАСА ВЕСЬКӦДЛАН КОТЫР Ш У Ӧ М

ПРАВИТЕЛЬСТВО РЕСПУБЛИКИ КОМИ ПОСТАНОВЛЕНИЕ

от 7 ноября 2024 г. № 456

г. Сыктывкар

О создании особо охраняемых природных территорий республиканского значения

Правительство Республики Коми постановляет:

1. Создать:
 - 1) государственный природный заказник республиканского значения «Дзервад» и утвердить положение о нем согласно приложению № 1;
 - 2) государственный природный заказник республиканского значения «Кожвинский» и утвердить положение о нем согласно приложению № 2.
2. Настоящее постановление вступает в силу с 1 марта 2025 года.

Первый заместитель Председателя
Правительства Республики Коми



Э. Ахмеева

УТВЕРЖДЕНО
постановлением Правительства Республики Коми
от 7 ноября 2024 г. № 456
(приложение № 1)

ПОЛОЖЕНИЕ
о государственном природном заказнике
республиканского значения «Дзервад»

1. Общие положения

Государственный природный заказник республиканского значения «Дзервад» (далее – заказник) является особо охраняемой природной территорией (далее – ООПТ) республиканского значения и имеет биологический (зоологический) профиль.

Полное наименование ООПТ: государственный природный заказник регионального (республиканского) значения «Дзервад».

Краткое наименование ООПТ: заказник «Дзервад».

Заказник создан без ограничения срока действия и без изъятия у пользователей, владельцев и собственников земельных участков, расположенных в границах заказника.

Государственное управление в области организации и функционирования заказника, государственный надзор в области охраны и использования заказника осуществляется уполномоченным Правительством Республики Коми органом исполнительной власти Республики Коми и (или) подведомственным ему государственным учреждением, наделенным соответствующими полномочиями (далее – орган управления заказником).

2. Цели образования и задачи заказника

2.1. Заказник образован с целью сохранения местообитания локальной группировки редкого вида млекопитающих, занесенного в Красную книгу Республики Коми (2019) – северного оленя (*Rangifer tarandus*).

2.2. Основные задачи заказника:

сохранение ландшафтного и биологического разнообразия;

сохранение местообитаний локальной группировки северного оленя (*Rangifer tarandus*);

создание условий для изучения естественных процессов в природных комплексах и контроля изменения состояния экосистем.

3. Местоположение и площадь заказника

3.1. Заказник расположен на территории муниципального образования муниципального района «Сосногорск», в междуречье Верхнего Одеса – Большого Тэбука – Нибеля (бассейн Печоры) в районе болота Дзернюр.

Территория заказника расположена в Мылво-Верхне-Ижемском елово-березовом геоботаническом округе и включает в себя кварталы № 452 – 457, 464 – 470, 474 – 482, 488 – 496 Нижнеодесского участкового лесничества Сосногорского лесничества (нумерация кварталов основана на материалах лесоустройства 1995 года).

Карта-схема расположения заказника приведена в приложении 2 к настоящему Положению.

3.2. Площадь территории заказника составляет 29145 га.

4. Границы заказника

4.1. Сведения о границах заказника представлены в приложении 1 к настоящему Положению.

4.2. Границы заказника отображены на карте-схеме в приложении 3 к настоящему Положению.

5. Охраняемые природные комплексы и их компоненты, расположенные в границах заказника

В тектоническом отношении территория заказника относится к впадине Предуральского краевого прогиба, которая выполнена толщами глин, песков, галечников, мергелей нерасчлененных юрских отложений. Четвертичные отложения представлены флювиогляциальными галечниками и песками, в меньшей степени озерно-ледниковыми песками и глинами. На территории заказника распространены ландшафты дренированных и заболоченных участков боровых террас, песчаных, зандровых и озерных равнин типичных северотаежных ландшафтов, а также болот таежной зоны. Здесь широко представлены характерные местообитания таежной формы дикого северного оленя (*Rangifer tarandus*) на европейском Севере России – сочетание различных по степени увлажнения (сухих, влажных, заболоченных) сосновых, еловых, смешанных лесов и обширных открытых болот. Обитающая на данной территории изолированная группировка таежной формы дикого северного оленя – вида, занесенного в Красную книгу Республики Коми (2019) и Красную книгу Российской Федерации (2020) – является единственной сохранившейся в пределах левобережной части бассейна Средней Печоры. Экосистемы заказника включают значительную часть спектра сезонных

местообитаний северного оленя. Здесь также расположены места отела, ежегодно встречаются самки с телятами, что позволяет рассматривать эту территорию как ядро ареала локальной самоподдерживающейся популяции вида, численность которой составляет 50 – 100 особей.

Территория заказника играет роль рефугиума для воспроизводства многих видов птиц, в том числе редких не только в Республике Коми, но и в Российской Федерации. Естественный облик природных ландшафтов на междуречье Верхнего Одеса – Большого Тэбука – Нибеля, наличие здесь значительных по площади озерно-болотных систем способствует поддержанию высокого разнообразия видов, экологически связанных водно-болотными угодьями, в том числе редких. Встречающиеся здесь лебедь-кликун (*Cygnus cygnus*), европейская чернозобая гагара (*Gavia arctica arctica*), серый журавль (*Grus grus*), серый сорокопуд (*Lanius exubitor*) занесены в Красную книгу Республики Коми (2019). Овсянка-ремез (*Emberiza rustica*) охраняется на всей территории Российской Федерации. В заказнике сосредоточены местообитания, важные для отдыха и кормежки многочисленных водоплавающих и околоводных птиц во время весенних и осенних миграций.

6. Режим охраны заказника

6.1. На территории заказника запрещается хозяйственная и иная деятельность, влекущая за собой нарушение сохранности экосистем, в том числе:

- 1) строительство объектов капитального строительства;
- 2) строительство линейных объектов, кроме случаев, указанных в пункте 6.2 настоящего Положения;
- 3) строительство некапитальных строений и сооружений, за исключением строительства в целях обеспечения функционирования заказника;
- 4) проведение рубок, за исключением рубок при проведении санитарно-оздоровительных мероприятий, мероприятий по обеспечению пожарной безопасности, рубок с целью разрубки, расчистки квартальных просек, визиров, содержания существующих дорог, а также иных рубок, связанных с разрешенными видами деятельности;
- 5) заготовка древесины и живицы;
- 6) заготовка дров и сухостоя;
- 7) заготовка и сбор недревесных лесных ресурсов, пищевых лесных ресурсов и лекарственных растений, за исключением заготовки и сбора указанных ресурсов и растений гражданами для собственных нужд;
- 8) изыскательские (поисковые, геофизические, геологоразведочные) работы, за исключением работ, не связанных с использованием наземных

механических средств и нарушением почвенного покрова и растительности;

9) разведка и добыча полезных ископаемых;

10) мелиорация земель;

11) захламление и загрязнение территории заказника, складирование и размещение (хранение и захоронение) отходов производства и потребления, сброс сточных вод;

12) хранение и использование любых химических препаратов и удобрений;

13) нарушение почвенного покрова и растительности, за исключением случаев осуществления разрешенных видов деятельности;

14) проезд и стоянка механического транспорта вне существующих дорог и специально отведенных мест (кроме случаев, связанных с проведением мероприятий по охране заказника, а также мероприятий по сохранению и восстановлению природных комплексов и их компонентов, расположенных в границах заказника);

15) использование снегоходов, за исключением случаев, связанных с охраной заказника;

16) промысловая охота;

17) промышленное рыболовство;

18) добыча, отлов, уничтожение объектов животного мира, не отнесенных к охотничьим ресурсам и водным биологическим ресурсам, а также причинение указанным объектам вреда;

19) добыча объектов животного мира, сбор растений и грибов, относящихся к видам, занесенным в Красную книгу Российской Федерации и Красную книгу Республики Коми, кроме случаев, предусмотренных законодательством Российской Федерации;

20) разорение гнезд и нор;

21) сбор геологических, ботанических, зоологических и других коллекций, за исключением их сбора в научно-исследовательских целях по согласованию с органом управления заказником;

22) туризм и рекреация;

23) уничтожение, повреждение информационных и предупредительных знаков.

6.2. На территории заказника допускается:

1) проведение лесоустройства и мероприятий по обеспечению пожарной и санитарной безопасности в лесах в порядке, установленном законодательством в области регулирования лесных отношений, с учетом требований пункта 6.1 настоящего Положения;

2) строительство, реконструкция, эксплуатация линейных объектов в случае отсутствия иного варианта их расположения, а также с целью обеспечения функционирования заказника по согласованию с органом управления заказником;

- 3) проведение научной деятельности по согласованию с органом управления заказником;
- 4) любительская и спортивная охота в установленном законодательством порядке;
- 5) любительское и спортивное рыболовство в установленном законодательством порядке;
- 6) другие виды хозяйственной и иной деятельности, не запрещенные законодательством в области природопользования и охраны окружающей среды и настоящим Положением, в установленном законодательством порядке.

7. Заключительные положения

7.1. Охрана заказника, в том числе расположенных на его территории природных комплексов и их компонентов, осуществляется в соответствии с законодательством в области природопользования и охраны окружающей среды.

7.2. При возникновении угрозы нанесения вреда природным комплексам заказника и их компонентам разрешенные на его территории виды деятельности ограничиваются, приостанавливаются или прекращаются в порядке, установленном законодательством.

7.3. Территория заказника обозначается на местности установкой предупредительных и информационных знаков, а также выделяется на тематических картографических материалах.

7.4. Вред, нанесенный природным комплексам заказника или их компонентам, подлежит возмещению в соответствии с законодательством Российской Федерации.

7.5. Лица, виновные в нарушении установленного режима особой охраны заказника, привлекаются к ответственности в соответствии с законодательством Российской Федерации.

7.6. Мероприятия по функционированию и обеспечению установленного режима особой охраны заказника осуществляются за счет средств республиканского бюджета Республики Коми и иных не запрещенных законодательством источников.

ПРИЛОЖЕНИЕ 1
к Положению о государственном природном заказнике
республиканского значения «Дзервад»

СВЕДЕНИЯ

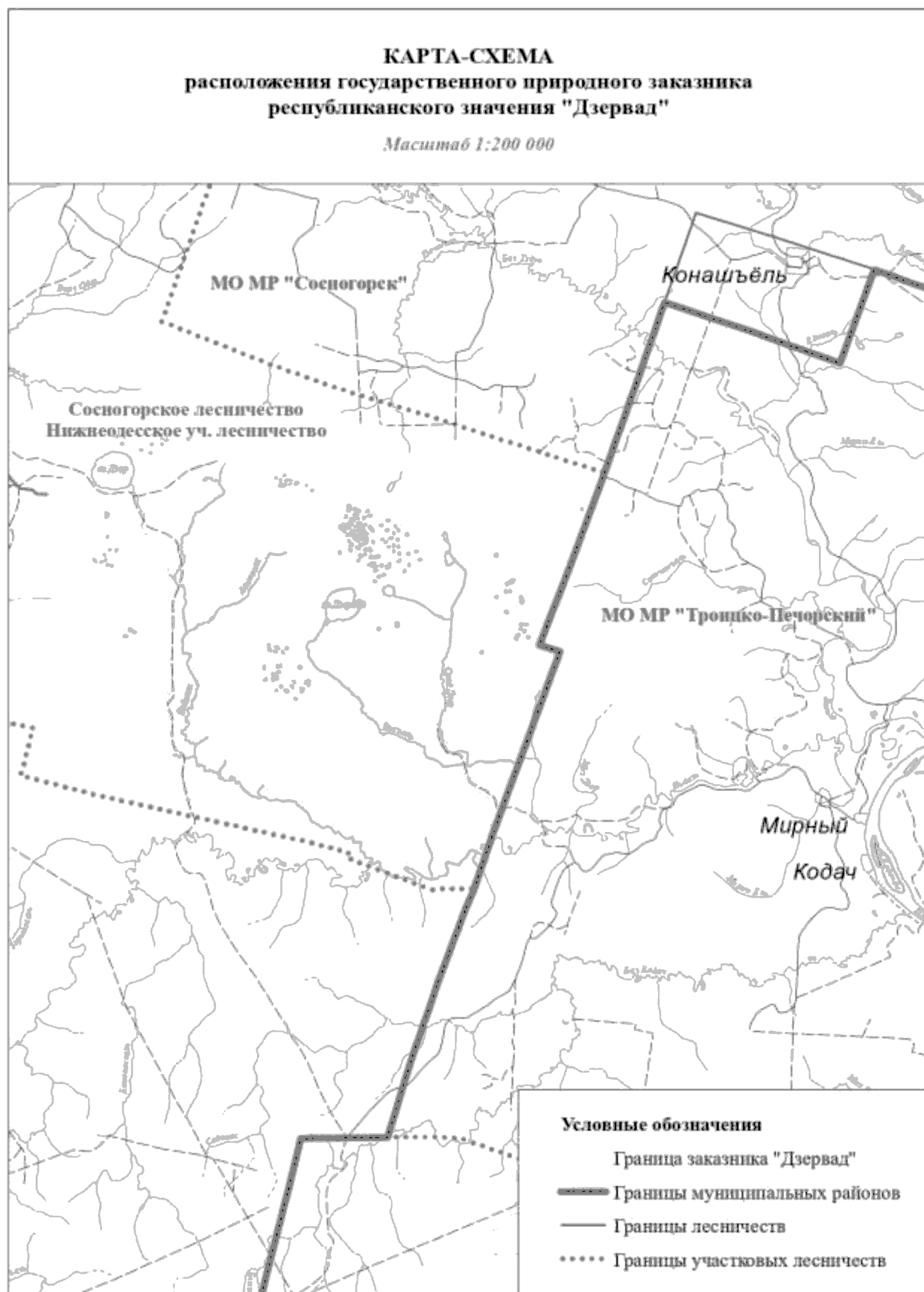
о границах государственного природного заказника
республиканского значения «Дзервад»

(система координат МСК-11 зона 5)

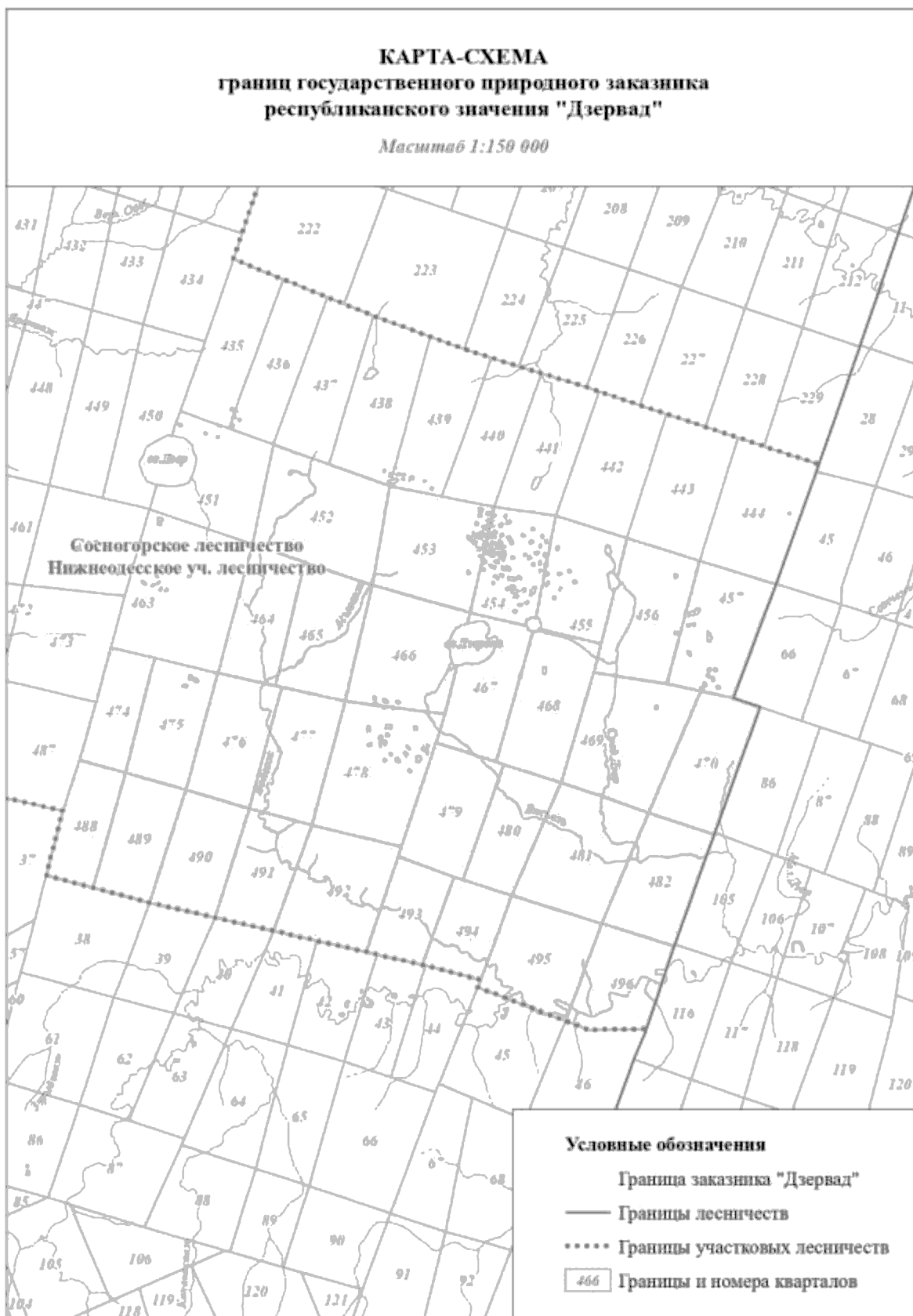
Обозначение характерных точек границ	Координаты, м	
	X	Y
1	2	3
1	813471,32	5362100,60
2	812165,64	5365939,50
3	811852,77	5367647,13
4	811536,01	5369377,05
5	811280,40	5371404,98
6	809138,50	5378670,48
7	805371,00	5377317,24
8	805090,92	5378204,46
9	800879,98	5376763,88
10	797207,47	5375505,07
11	794453,09	5374632,50
12	794417,14	5373193,01
13	794374,42	5372809,57
14	795740,35	5369077,02
15	795986,02	5369171,24
16	795987,29	5369166,26

17	796011,92	5369065,12
18	796426,06	5367363,45
19	796843,74	5365397,16
20	797899,95	5360417,25
21	798357,44	5358261,26
22	799202,36	5354858,59
23	801330,40	5355376,47
24	803014,10	5355891,23
25	804918,56	5356409,43
26	806727,34	5356868,30
27	806403,40	5358312,22
28	805937,77	5360391,18
29	810184,09	5361456,17
1	813471,32	5362100,60

ПРИЛОЖЕНИЕ 2
к Положению о государственном природном заказнике
республиканского значения «Дзервад»



ПРИЛОЖЕНИЕ 3
к Положению о государственном природном заказнике
республиканского значения «Дзервад»



УТВЕРЖДЕНО
постановлением Правительства Республики Коми
от 7 ноября 2024 г. № 456
(приложение № 2)

ПОЛОЖЕНИЕ

о государственном природном заказнике
республиканского значения «Кожвинский»

1. Общие положения

Государственный природный заказник республиканского значения «Кожвинский» (далее – заказник) является особо охраняемой природной территорией (далее – ООПТ) республиканского значения и имеет биологический (ботанический) профиль.

Полное наименование ООПТ: государственный природный заказник регионального (республиканского) значения «Кожвинский».

Краткое наименование ООПТ: заказник «Кожвинский».

Заказник создан без ограничения срока действия и без изъятия у пользователей, владельцев и собственников земельных участков, расположенных в границах заказника.

Государственное управление в области организации и функционирования заказника, государственный надзор в области охраны и использования заказника осуществляется уполномоченным Правительством Республики Коми органом исполнительной власти Республики Коми и (или) подведомственным ему государственным учреждением, наделенным соответствующими полномочиями (далее – орган управления заказником).

2. Цели образования и задачи заказника

2.1. Заказник образован с целью сохранения местообитаний редких объектов растительного мира.

2.2. Основные задачи заказника:

сохранение популяции редкого вида сосудистых растений тонконога (келерии) Поле (*Koeleria pohleana*);

создание условий для изучения естественных процессов в природных комплексах и контроля изменения состояния экосистем.

3. Местоположение и площадь заказника

3.1. Заказник расположен на территории муниципального образования муниципального района «Печора» в долине р. Кожвы (бассейн р. Печоры) по левому берегу на 510 м ниже впадения ручья Большой Кремень-Ёль.

Территория заказника занимает часть квартала № 173 Левобережного участкового лесничества Печорского лесничества.

Карта-схема расположения заказника приведена в приложении 2 к настоящему Положению.

3.2. Площадь территории заказника составляет 4,24 га.

4. Границы заказника

4.1. Сведения о границах заказника представлены в приложении 1 к настоящему Положению.

4.2. Границы заказника отображены на карте-схеме в приложении 3 к настоящему Положению.

5. Охраняемые природные комплексы и их компоненты, расположенные в границах заказника

В заказнике охраняется местообитание редкого вида сосудистых растений – тонконога (келерии) Поле (*Koeleria pohleana*), занесенного в Красную книгу Республики Коми (2019) с категорией статуса редкости 2 (вид, сокращающийся в численности). Данный вид является эндемиком арктических районов северо-востока Европы, обитает на сухих песчаных участках Канинской, Малоземельской и Большеземельской тундр, о. Колгуев. Единственная известная в лесной зоне реликтовая популяция тонконога Поле впервые была выявлена А.И. Лесковым (сборы 1935 г.) и И.С. Хантимером (1942 г.) на известняках по берегам р. Кожвы. Вид сохранился на выходах пород каменноугольного возраста, на отвесной стенке из известняка высотой до 5 м и длиной до 400 м с включениями окаменевших представителей древней фауны. Вместе с тонконогом Поле здесь произрастают ветреница лесная (*Anemone sylvestris*) и лапчатка Кузнецова (*Potentilla kuznetzowii*), занесенные в Красную книгу Республики Коми (2019) с категорией статуса редкости 3 (редкие). По границе выходов коренных пород развит сосняк лишайниковый с участием лиственницы сибирской.

6. Режим охраны заказника

6.1. На территории заказника запрещается деятельность, противоречащая целям создания заказника или причиняющая вред природным комплексам заказника или их компонентам, в том числе:

1) размещение объектов капитального строительства, некапитальных строений и сооружений;

2) рубка и механическое повреждение деревьев и кустарников (кроме случаев чрезвычайных и аварийных ситуаций, а также указанных в пункте 6.2 настоящего Положения);

3) заготовка древесины и живицы;

4) заготовка и сбор недревесных лесных ресурсов, пищевых лесных ресурсов и лекарственных растений, за исключением заготовки и сбора указанных ресурсов и растений гражданами для собственных нужд;

5) изыскательские (поисковые, геофизические, геологоразведочные) работы, за исключением работ, не связанных с использованием наземных механических средств и нарушением почвенного покрова и растительности;

6) разведка и добыча полезных ископаемых;

7) мелиорация земель;

8) захламление и загрязнение территории заказника, складирование и размещение (хранение и захоронение) отходов производства и потребления, сброс сточных вод;

9) хранение и использование любых химических препаратов и удобрений;

10) нарушение почвенного покрова и растительности, за исключением случаев осуществления разрешенных видов деятельности;

11) проезд и стоянка механического транспорта вне существующих дорог и специально отведенных мест (кроме случаев, связанных с проведением мероприятий по охране заказника, а также мероприятий по сохранению и восстановлению природных комплексов и их компонентов, расположенных в границах заказника), за исключением механических транспортных средств, осуществляющих движение и стоянку в зимний период с установившимся снежным покровом, при условии недопущения повреждений почвенного, растительного покрова и лесных насаждений;

12) промысловая охота и промышленное рыболовство;

13) сбор геологических, ботанических, зоологических и других коллекций, за исключением их сбора в научно-исследовательских целях по согласованию с органом управления заказником;

14) туристическая и рекреационная деятельность;

15) сенокошение;

16) выпас сельскохозяйственных животных;

17) разведение костров;

18) добыча объектов животного мира, сбор растений и грибов, относящихся к видам, занесенным в Красную книгу Российской Федерации и Красную книгу Республики Коми, кроме случаев, предусмотренных законодательством Российской Федерации;

19) уничтожение и повреждение аншлагов, шлагбаумов, стендов, граничных столбов, других информационных знаков и указателей, нанесение надписей и знаков на деревьях.

6.2. На территории заказника допускается:

1) проведение научно-исследовательской деятельности по согласованию с органом управления заказником;

2) любительская и спортивная охота в установленном законодательством порядке;

3) любительское и спортивное рыболовство в установленном законодательством порядке;

4) проведение мероприятий по обеспечению пожарной и санитарной безопасности в лесах в порядке, установленном законодательством в области регулирования лесных отношений, с учетом требований пункта 6.1 настоящего Положения;

5) проведение лесоустройства;

6) другие виды хозяйственной и иной деятельности, не запрещенные законодательством в области природопользования и охраны окружающей среды и настоящим Положением, в установленном законодательством порядке.

7. Заключительные положения

7.1. Охрана заказника, в том числе расположенных на его территории природных комплексов и их компонентов, осуществляется в соответствии с законодательством в области природопользования и охраны окружающей среды.

7.2. При возникновении угрозы нанесения вреда природным комплексам заказника и их компонентам разрешенные на его территории виды деятельности ограничиваются, приостанавливаются или прекращаются в порядке, установленном законодательством.

7.3. Территория заказника обозначается на местности установкой предупредительных и информационных знаков, а также выделяется на тематических картографических материалах.

7.4. Вред, нанесенный природным комплексам заказника или их компонентам, подлежит возмещению в соответствии с законодательством Российской Федерации.

7.5. Лица, виновные в нарушении установленного режима особой охраны заказника, привлекаются к ответственности в соответствии с законодательством Российской Федерации.

7.6. Мероприятия по функционированию и обеспечению установленного режима особой охраны заказника осуществляются за счет средств республиканского бюджета Республики Коми и иных не запрещенных законодательством источников.

ПРИЛОЖЕНИЕ 1
к Положению о государственном природном заказнике
республиканского значения «Кожвинский»

СВЕДЕНИЯ

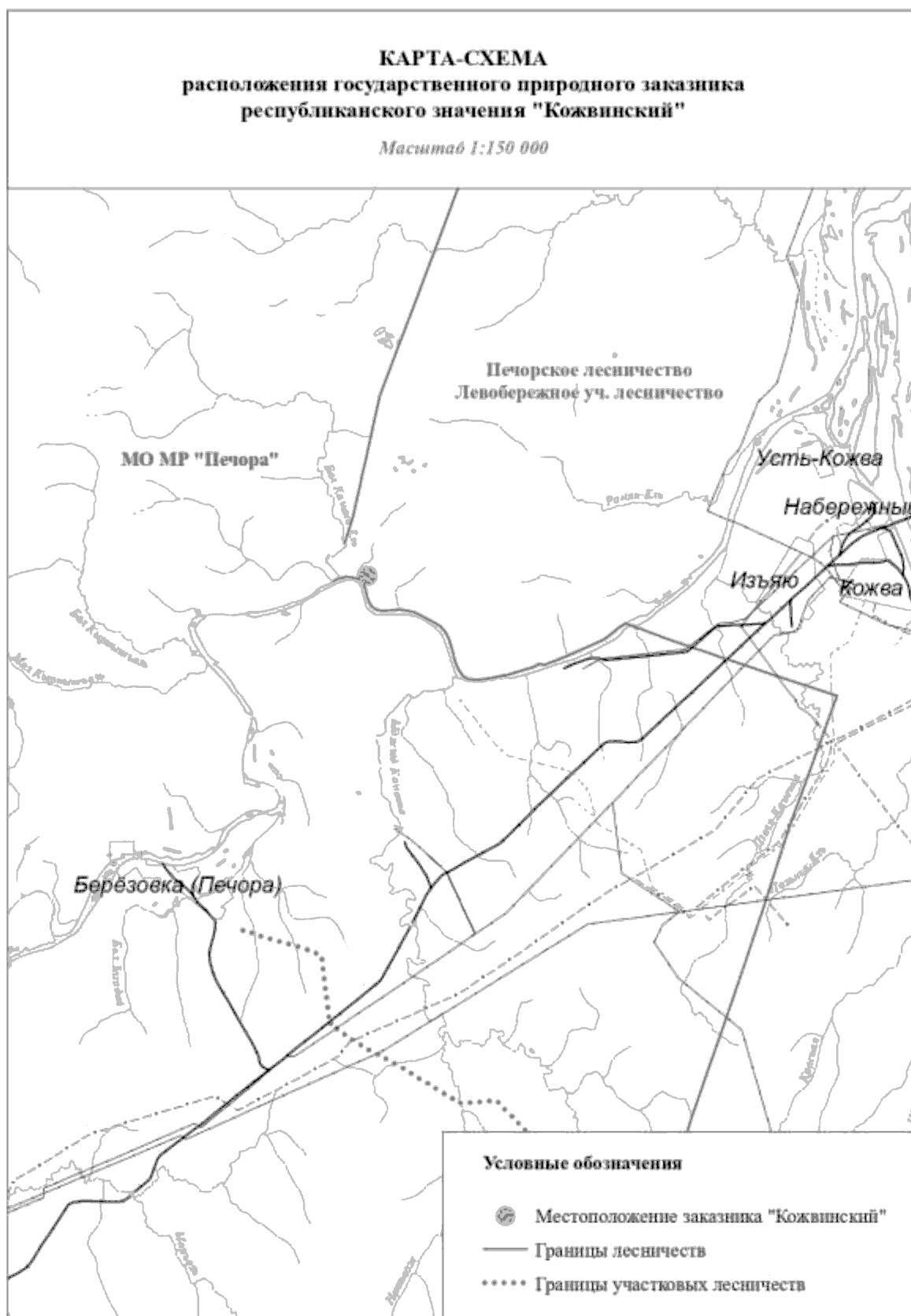
о границах государственного природного заказника
республиканского значения «Кожвинский»

(система координат МСК-11 зона 5)

Обозначение характерных точек границ	Координаты, м	
	X	Y
1	2	3
1	1012321,23	5430764,29
2	1012470,38	5430697,58
3	1012472,48	5430696,49
4	1012475,30	5430694,44
5	1012477,73	5430691,94
6	1012479,76	5430688,92
7	1012569,46	5430521,75
8	1012570,28	5430519,14
9	1012673,05	5430536,93
10	1012669,49	5430546,05
11	1012665,26	5430554,73
12	1012567,89	5430736,18
13	1012562,83	5430744,71
14	1012557,17	5430752,70
15	1012550,87	5430760,19
16	1012543,99	5430767,15
17	1012536,55	5430773,52

18	1012528,63	5430779,27
19	1012520,26	5430784,35
20	1012511,36	5430788,80
21	1012374,60	5430849,97
1	1012321,23	5430764,29

ПРИЛОЖЕНИЕ 2
к Положению о государственном природном заказнике
республиканского значения «Кожвинский»



ПРИЛОЖЕНИЕ 3
к Положению о государственном природном заказнике
республиканского значения «Кожвинский»

