



# ЗАКОН

## РЕСПУБЛИКИ МОРДОВИЯ

Мордовия Республикань  
Законось

Мордовия Республикань  
Законць

**О ПРЕОБРАЗОВАНИИ АТЯШЕВСКОГО, СЕЛИЩИНСКОГО И УШАКОВСКОГО СЕЛЬСКИХ ПОСЕЛЕНИЙ, ВЕЧЕРЛЕЙСКОГО, КИРЖЕМАНСКОГО И ЛОБАСКИНСКОГО СЕЛЬСКИХ ПОСЕЛЕНИЙ, АНДРЕЕВСКОГО, ВЕЖНЕ-ЧУКАЛЬСКОГО, КАМЕНСКОГО, КОЗЛОВСКОГО И ПОКРОВСКОГО СЕЛЬСКИХ ПОСЕЛЕНИЙ, ДЮРКИНСКОГО, САБАНЧЕЕВСКОГО И ТАРАСОВСКОГО СЕЛЬСКИХ ПОСЕЛЕНИЙ АТЯШЕВСКОГО МУНИЦИПАЛЬНОГО РАЙОНА, АТЯШЕВСКОГО, СЕЛИЩИНСКОГО И УШАКОВСКОГО СЕЛЬСОВЕТОВ, ВЕЧЕРЛЕЙСКОГО, КИРЖЕМАНСКОГО И ЛОБАСКИНСКОГО СЕЛЬСОВЕТОВ, АНДРЕЕВСКОГО, ВЕЖНЕ-ЧУКАЛЬСКОГО, КАМЕНСКОГО, КОЗЛОВСКОГО И ПОКРОВСКОГО СЕЛЬСОВЕТОВ, ДЮРКИНСКОГО, САБАНЧЕЕВСКОГО И ТАРАСОВСКОГО СЕЛЬСОВЕТОВ АТЯШЕВСКОГО РАЙОНА РЕСПУБЛИКИ МОРДОВИЯ И О ВНЕСЕНИИ ИЗМЕНЕНИЙ В НЕКОТОРЫЕ ЗАКОНЫ РЕСПУБЛИКИ МОРДОВИЯ**

Принят Государственным Собранием

16 апреля 2019 года

### **Статья 1**

В соответствии со статьей 13 Федерального закона от 6 октября 2003 года № 131-ФЗ «Об общих принципах организации местного самоуправления в Российской Федерации» и с согласия населения преобразуемых муниципальных образований, выраженного Советом депутатов Атяшевского сельского поселения, Советом депутатов Селищинского сельского поселения и Советом депутатов Ушаковского сельского поселения, Советом депутатов Вечерлейского сельского поселения, Советом депутатов Киржеманского сельского поселения и Советом депутатов Лобаскинского сельского поселения, Советом депутатов Андреевского сельского поселения, Советом депутатов Вежне-Чукальского сельского поселения, Советом депутатов Каменского сельского поселения, Советом депутатов Козловского сельского поселения и Советом депутатов Покровского сельского поселения, Советом депутатов Дюркинского сельского поселения, Советом депутатов

Сабанчеевского сельского поселения и Советом депутатов Тарасовского сельского поселения Атяшевского муниципального района, преобразовать путем объединения:

Атяшевское сельское поселение, Селищинское сельское поселение и Ушаковское сельское поселение во вновь образованное муниципальное образование – Атяшевское сельское поселение Атяшевского муниципального района Республики Мордовия (далее – вновь образованное муниципальное образование) с административным центром в селе Атяшево;

Вечерлейское сельское поселение, Киржеманское сельское поселение и Лобаскинское сельское поселение во вновь образованное муниципальное образование – Киржеманское сельское поселение Атяшевского муниципального района Республики Мордовия (далее – вновь образованное муниципальное образование) с административным центром в селе Киржеманы;

Андреевское сельское поселение, Вежне-Чукальское сельское поселение, Каменское сельское поселение, Козловское сельское поселение и Покровское сельское поселение во вновь образованное муниципальное образование – Козловское сельское поселение Атяшевского муниципального района Республики Мордовия (далее – вновь образованное муниципальное образование) с административным центром в селе Козловка;

Дюркинское сельское поселение, Сабанчеевское сельское поселение и Тарасовское сельское поселение во вновь образованное муниципальное образование – Сабанчеевское сельское поселение Атяшевского муниципального района Республики Мордовия (далее – вновь образованное муниципальное образование) с административным центром в селе Сабанчеево.

## **Статья 2**

1. Андреевское сельское поселение, Атяшевское сельское поселение, Вежне-Чукальское сельское поселение, Вечерлейское сельское поселение, Дюркинское сельское поселение, Каменское сельское поселение, Киржеманское сельское поселение, Козловское сельское поселение, Лобаскинское сельское поселение, Покровское сельское поселение, Сабанчеевское сельское поселение, Селищинское сельское поселение, Тарасовское сельское поселение и Ушаковское сельское поселение Атяшевского муниципального района прекращают существование в качестве муниципальных образований со дня вступления настоящего Закона в силу.

2. Полномочия органов местного самоуправления Андреевского сельского поселения, Атяшевского сельского поселения, Вежне-Чукальского сельского поселения, Вечерлейского сельского поселения, Дюркинского сельского поселения, Каменского сельского поселения, Киржеманского сельского поселения, Козловского сельского поселения, Лобаскинского сельского поселения, Покровского сельского поселения, Сабанчеевского сельского поселения, Селищинского сельского поселения, Тарасовского сельского поселения и Ушаковского сельского поселения Атяшевского

муниципального района прекращаются досрочно со дня формирования органов местного самоуправления вновь образованного муниципального образования.

3. Муниципальные правовые акты, принятые органами местного самоуправления Андреевского сельского поселения, Атяшевского сельского поселения, Вежне-Чукальского сельского поселения, Вечерлейского сельского поселения, Дюркинского сельского поселения, Каменского сельского поселения, Киржеманского сельского поселения, Козловского сельского поселения, Лобаскинского сельского поселения, Покровского сельского поселения, Сабанчеевского сельского поселения, Селищинского сельского поселения, Тарасовского сельского поселения и Ушаковского сельского поселения Атяшевского муниципального района, действуют в части, не противоречащей Конституции Российской Федерации, федеральным законам и иным нормативным правовым актам Российской Федерации, Конституции Республики Мордовия, законам и иным нормативным правовым актам Республики Мордовия, а также муниципальным правовым актам органов местного самоуправления соответствующих вновь образованных муниципальных образований.

4. Органы местного самоуправления вновь образованных муниципальных образований в соответствии со своей компетенцией являются правопреемниками органов местного самоуправления соответственно Атяшевского сельского поселения, Селищинского сельского поселения и Ушаковского сельского поселения, Вечерлейского сельского поселения, Киржеманского сельского поселения и Лобаскинского сельского поселения, Андреевского сельского поселения, Вежне-Чукальского сельского поселения, Каменского сельского поселения, Козловского сельского поселения и Покровского сельского поселения, Дюркинского сельского поселения, Сабанчеевского сельского поселения и Тарасовского сельского поселения Атяшевского муниципального района в отношениях с органами государственной власти Российской Федерации, органами государственной власти субъектов Российской Федерации, органами местного самоуправления, физическими и юридическими лицами. Вопросы правопреемства подлежат урегулированию муниципальными правовыми актами органов местного самоуправления соответствующих вновь образованных муниципальных образований.

5. Органы местных администраций, муниципальные учреждения, предприятия и организации, ранее созданные органами местного самоуправления, которые на день создания вновь образованных муниципальных образований осуществляли полномочия по решению вопросов местного значения соответственно в Атяшевском сельском поселении, Селищинском сельском поселении и Ушаковском сельском поселении, Вечерлейском сельском поселении, Киржеманском сельском поселении и Лобаскинском сельском поселении, Андреевском сельском поселении, Вежне-Чукальском сельском поселении, Каменском сельском поселении, Козловском

сельском поселении и Покровском сельском поселении, Дюркинском сельском поселении, Сабанчеевском сельском поселении и Тарасовском сельском поселении Атяшевского муниципального района, или с их участием, продолжают осуществлять свою деятельность с сохранением прежней организационно-правовой формы до урегулирования в отношении их муниципальными правовыми актами органов местного самоуправления соответствующих вновь образованных муниципальных образований вопросов правопреемства.

6. Установить численность депутатов Советов депутатов первого созыва вновь образованных муниципальных образований:

Совет депутатов Атяшевского сельского поселения Атяшевского муниципального района в количестве 11 депутатов;

Совет депутатов Киржеманского сельского поселения Атяшевского муниципального района в количестве 11 депутатов;

Совет депутатов Козловского сельского поселения Атяшевского муниципального района в количестве 11 депутатов;

Совет депутатов Сабанчеевского сельского поселения Атяшевского муниципального района в количестве 11 депутатов.

7. Установить срок полномочий Советов депутатов первого созыва вновь образованных муниципальных образований 2 года.

8. Выборы депутатов Советов депутатов первого созыва вновь образованных муниципальных образований проводятся по мажоритарной избирательной системе относительного большинства по одномандатным и (или) многомандатным избирательным округам, образуемым в соответствии с требованиями федерального и республиканского законодательства, не позднее чем через шесть месяцев со дня вступления настоящего Закона в силу. Материально-техническое обеспечение выборов осуществляет Правительство Республики Мордовия.

9. При отсутствии инициатив граждан о проведении местных референдумов по вопросам определения структуры органов местного самоуправления вновь образованных муниципальных образований главы вновь образованных муниципальных образований избираются Советами депутатов вновь образованных муниципальных образований из своего состава на срок полномочий Советов депутатов. В этом случае главы вновь образованных муниципальных образований исполняют полномочия председателей Советов депутатов и возглавляют местные администрации, а также исполняют полномочия, установленные федеральными законами и иными нормативными правовыми актами Российской Федерации, законами и иными нормативными правовыми актами Республики Мордовия, муниципальными правовыми актами органов местного самоуправления вновь образованных муниципальных образований.

### Статья 3

#### 1. Объединить:

Атяшевский сельсовет, Селищинский сельсовет и Ушаковский сельсовет Атяшевского района в один Атяшевский сельсовет с административным центром в селе Атяшево;

Вечерлейский сельсовет, Киржиманский сельсовет и Лобаскинский сельсовет Атяшевского района в один Киржеманский сельсовет с административным центром в селе Киржеманы;

Андреевский сельсовет, Вежне-Чукальский сельсовет, Каменский сельсовет, Козловский сельсовет и Покровский сельсовет Атяшевского района в один Козловский сельсовет с административным центром в селе Козловка;

Дюркинский сельсовет, Сабанчеевский сельсовет и Тарасовский сельсовет Атяшевского района в один Сабанчеевский сельсовет с административным центром в селе Сабанчеево.

2. Исключить Андреевский сельсовет, Вежне-Чукальский сельсовет, Вечерлейский сельсовет, Дюркинский сельсовет, Каменский сельсовет, Лобаскинский сельсовет, Покровский сельсовет, Селищинский сельсовет, Тарасовский сельсовет и Ушаковский сельсовет Атяшевского района из Реестра административно-территориальных единиц и населенных пунктов Республики Мордовия. Передать в состав Атяшевского сельсовета село Алашеевка, деревню Макалейка, деревню Ребровка, село Селищи, село Сосуновка, село Ушаковка, деревню Чамзинка; в состав Киржеманского сельсовета – село Ахматово, село Вечерлей, поселок Гаваево, село Дады, село Лобаски, деревню Пичинейка, село Газнеево; в состав Козловского сельсовета – село Андреевка, деревню Елхи, село Знаменское, село Каменка, село Керамсурка, поселок Лига, деревню Михайловка, село Низовка, село Покровское, деревню Старое Баево, село Чукалы-на-Вежне; в состав Сабанчеевского сельсовета – село Дюрки, село Манадыши, село Паранеи, село Тарасово.

3. Установить границы Атяшевского сельсовета, Киржеманского сельсовета, Козловского сельсовета и Сабанчеевского сельсовета Атяшевского района по границам вновь образованных муниципальных образований.

4. Исключить из Реестра административно-территориальных единиц и населенных пунктов Республики Мордовия поселок разъезд Бобоедово Ушаковского сельсовета, деревню Орловка Селищинского сельсовета, поселок Ульяновка Сабанчеевского сельсовета Атяшевского района Республики Мордовия.

### Статья 4

Внести в Закон Республики Мордовия от 28 декабря 2004 года № 117-З «Об установлении границ муниципальных образований Атяшевского муниципального района, Атяшевского муниципального района и наделении их статусом сельского поселения, городского поселения и муниципального

района» (Известия Мордовии, 30 декабря 2004 года, № 198-22; 23 марта 2007 года, № 42-10; 16 июля 2008 года, № 104-19; 19 декабря 2008 года, № 193-37; 16 марта 2010 года, № 36-10; 20 ноября 2013 года, № 172-63; 27 мая 2014 года, № 74-28; 12 сентября 2014 года, № 124-50; 18 мая 2018 года, № 51-23) следующие изменения:

1. Статью 1 изложить в следующей редакции:

#### «Статья 1

Установить границы в соответствии с их картографическим описанием, приведенным в приложениях 1, 3, 4, 10, 11, 17, 21, и наделить статусом сельского поселения с административным центром следующие муниципальные образования Атяшевского муниципального района:

1) Аловское сельское поселение с административным центром в селе Алово согласно приложению 1;

2) Атяшевское сельское поселение с административным центром в селе Атяшево согласно приложению 3;

3) Большеманадышское сельское поселение с административным центром в селе Большие Манадыши согласно приложению 4;

4) Киржеманское сельское поселение с административным центром в селе Киржеманы согласно приложению 10;

5) Козловское сельское поселение с административным центром в селе Козловка согласно приложению 11;

6) Сабанчеевское сельское поселение с административным центром в селе Сабанчеево согласно приложению 17;

7) Шейн-Майданское сельское поселение с административным центром в поселке Птицесовхоз «Сараст» согласно приложению 21.»

2. В приложении 1:

1) в части первой картографического описания границы Аловского сельского поселения Атяшевского муниципального района Республики Мордовия слова «и Дюркинского сельских поселений» заменить словами «сельского поселения»;

2) часть четвертую картографического описания границы Аловского сельского поселения Атяшевского муниципального района Республики Мордовия изложить в следующей редакции:

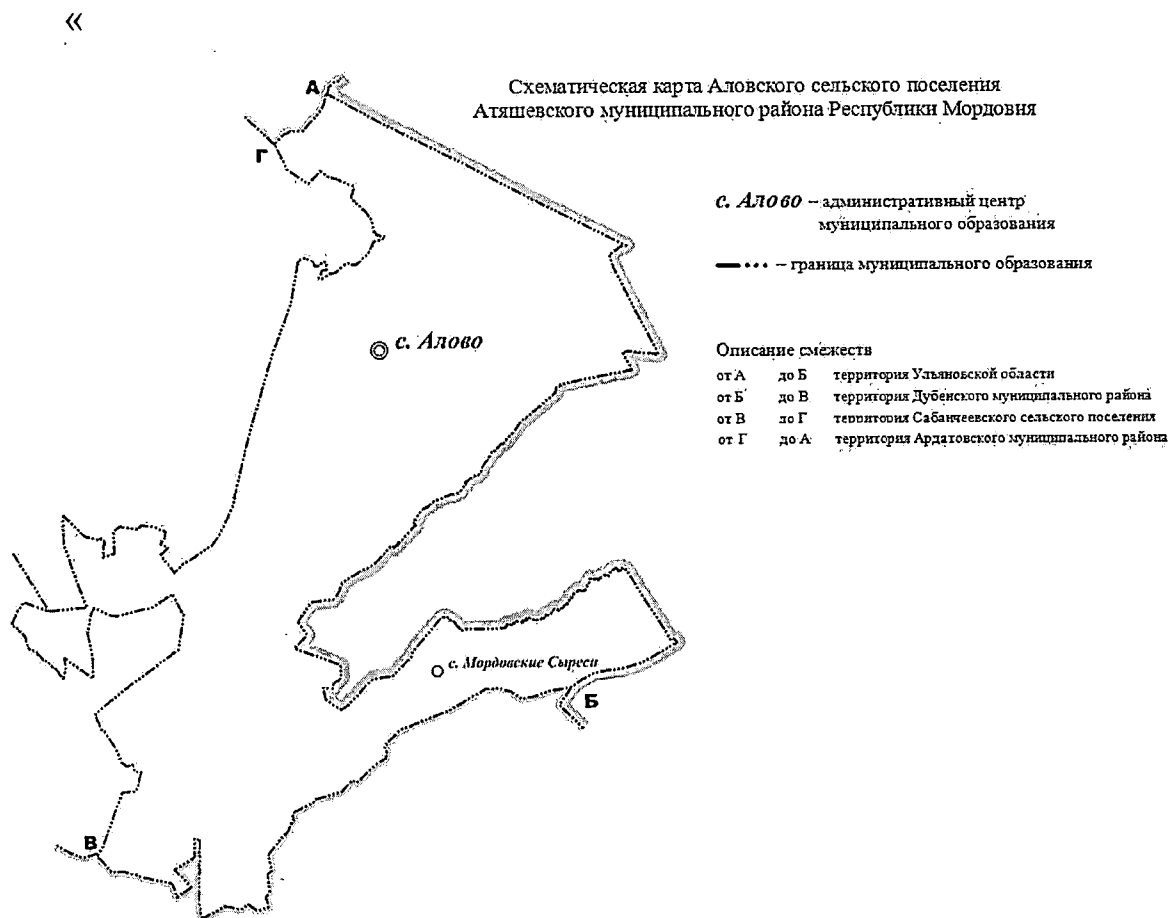
«От т. В граница идет по смежеству с Сабанчеевским сельским поселением. Граница идет по границе лесных кварталов Ардатовского территориального лесничества: 1,5 км на северо-восток, 0,3 км на восток, 0,45 км на северо-восток, 0,15 км на запад, 0,16 км на северо-запад, 0,14 км на юго-запад, 1,4 км на северо-запад, 1,6 км на северо-восток. Далее – 1,6 км на северо-восток через пастбище, пересекая реку Тразовка. Затем – по границам лесных кварталов Ардатовского территориального лесничества: 0,5 км на северо-запад, 1,4 км на юго-запад, 0,5 км на северо-запад, 1,7 км на юг, 0,8 км на северо-запад, 0,5 км на юг, 1,8 км на северо-запад (в том числе по течению реки Мекшовка), 0,6 км на северо-восток, 0,6 км на юго-восток, 0,9 км на

восток, 1,6 км на северо-запад, 0,6 км на север, 1,0 км на юго-восток, 50 м на север, 0,17 км на юго-восток, 40 м на юго-запад, 0,3 км на юг, 0,3 км на северо-восток, 0,5 км на север, 0,2 км на северо-восток, 0,4 км на юго-восток, 0,1 км на северо-восток, 0,6 км на юго-восток, 0,3 км на юго-запад, 0,2 км на юго-восток, 0,2 км на юго-запад, 0,5 км на юго-восток, 0,4 км на северо-восток. Далее – 1,0 км на северо-восток по пашне и пастбищу, 6,5 км в том же направлении по правой стороне лесополосы. Затем – 3,2 км по реке Большая Сарка (по течению), меняя направление с восточного на юго-западное и северо-западное. После этого граница 1,0 км идет в северо-западном направлении по безымянному ручью (против течения) оврага Пораяма. Далее – 0,6 км по безымянному ручью (против течения) оврага Гаврик Лисьмалатко, меняя направление с северо-западного на северное. Затем – 0,9 км на северо-запад через пашню и пастбище, пересекая безымянный ручей, и на юго-запад 0,4 км по лесополосе. Граница идет 1,2 км на северо-запад через лесополосу и урочище Спорное до т. Г.»;

3) часть пятую картографического описания границы Аловского сельского поселения Атяшевского муниципального района Республики Мордовия признать утратившей силу;

4) в части шестой картографического описания границы Аловского сельского поселения Атяшевского муниципального района Республики Мордовия слова «От т. Д» заменить словами «От т. Г»;

5) схематическую карту Аловского сельского поселения Атяшевского муниципального района Республики Мордовия изложить в следующей редакции:



3. Приложение 2 признать утратившим силу.

4. Приложение 3 изложить в следующей редакции:

«Приложение 3  
к Закону Республики Мордовия  
«Об установлении границ  
муниципальных образований  
Атяшевского муниципального  
района, Атяшевского  
муниципального района и  
наделении их статусом сельского  
поселения, городского поселения и  
муниципального района»

**Картографическое описание  
границы Атяшевского сельского поселения Атяшевского  
муниципального района Республики Мордовия и схематическая карта**

Картографическое описание границы Атяшевского сельского поселения произведено от левого верхнего угла схематической карты и идет по часовой стрелке с учетом прилегающих территорий смежных муниципальных образований Сабанчеевского, Шейн-Майданского, Большеманадышского,



Киржеманского, Козловского сельских поселений, Атяшевского городского поселения, а также Ардатовского и Дубенского муниципальных районов.

От т. А граница идет по смежеству с Ардатовским муниципальным районом. Граница идет в юго-восточном направлении 1,5 км через пашню до полосы отвода железной дороги, пересекает ее и идет вдоль правой полосы отвода Горьковской железной дороги 3,6 км в северо-восточном направлении. От правой полосы отвода Горьковской железной дороги граница идет 1,9 км на юго-восток и 0,6 км на северо-восток через пашню. Далее граница идет вдоль лесополосы, пересекая по пути автодорогу Ардатов – Атяшево, 1,7 км на юго-восток, 1,4 км на северо-восток и 0,6 км снова на юго-восток. Затем спускается вниз на юго-запад также вдоль лесополосы 1,5 км и пересекает автодорогу Ардатов – Атяшево, после этого также вдоль лесополосы граница идет 2,1 км на юго-восток, снова пересекая автодорогу Ардатов – Атяшево. Далее граница идет в юго-западном направлении 1,0 км через пашню и пастбище, пересекая овраг Ризолисыма, 0,5 км на юго-восток через пашню, 70 м на юго-запад через пастбище до безымянного ручья. После этого – 1,2 км на юго-восток по безымянному ручью (по течению) оврага Каргонжей до пересечения с ручьем Трокслей. Далее – 2,2 км по ручью Трокслей (по течению), меняя направление с юго-восточного на южное, обходя село Селищи с восточной стороны, до т. Б.

От т. Б граница идет по смежеству с Сабанчеевским сельским поселением. Граница идет 6,1 км извилистой линией на юго-запад по реке Большая Сарка (против течения), в обход села Селищи с южной стороны и села Алашеевка с юго-восточной стороны, затем – 1,6 км на запад по левой стороне лесополосы, до автодороги Атяшево – Алово – Мордовские Сыреси, пересекает данную дорогу и идет на юго-восток 1,6 км вдоль дороги Атяшево – Алово – Мордовские Сыреси. Затем граница извилистой линией 4,3 км огибает по западному берегу пруд, меняя свое направление с юго-западного на северо-восточное, далее по полю вдоль лесополосы спускается в юго-восточном направлении 2,0 км до реки Большая Сарка. По реке Большая Сарка идет извилистой линией 2,4 км (против течения) в юго-западном направлении, затем 2,3 км идет извилистой линией по ручью Отарлей (против течения), меняя направление с юго-восточного на юго-западное. Поворачивает на юго-запад и через поле идет 0,8 км до восточной окраины села Капасово. В 140 м восточнее границы села Капасово поворачивает на юго-восток и идет 0,5 км через лес. Далее граница идет по контуру лесных кварталов Ардатовского территориального лесничества: 0,8 км на юго-восток, 0,4 км на юго-запад и 1,4 км на юго-восток до ручья Студеный Ключ. Затем по ручью Студеный Ключ (по течению) идет извилистой линией 2,6 км в юго-восточном направлении до реки Излань до т. В.

От т. В граница идет по смежеству с Дубенским муниципальным районом. Граница идет извилистой линией 4,1 км по реке Излань (против течения), меняя свое направление с юго-западного на юго-восточное, затем по ручью Крыжня оврага Тюрин-Латка идет извилистой линией 1,4 км преимущественно в юго-западном направлении. Повернув на юго-запад, граница идет 0,6 км по закрепленным на местности столбам до лесополосы, затем вдоль лесополосы на северо-запад идет 1,2 км до т. Г.

От т. Г граница идет по смежеству с Шейн-Майданским сельским поселением. Граница идет 0,4 км на северо-запад, 0,3 км на северо-восток, затем – ломаной линией через пастбище 150 м на запад, далее поворачивает и идет 1,1 км на юго-запад вдоль лесополосы, затем – на северо-запад 0,5 км по границе лесного участка. Затем поворачивает на северо-восток и вдоль лесополосы идет 1,2 км, далее – 0,4 км на северо-запад до границы Чамзинского лесхоза. По границе Чамзинского лесхоза идет сначала 0,5 км на юго-запад, затем 160 м на юг и 180 м на запад до реки Ломатка. По реке Ломатка (по течению) спускается 60 м на юг и, повернув на запад, идет извилистой линией 2,5 км по реке Греховная (против течения), меняя свое направление с северо-западного на юго-западное. Далее граница идет 0,6 км на северо-запад, затем – 1,1 км на северо-восток и 1,0 км на северо-запад через пашни. Через пастбище и реку Вильдим граница поднимается на северо-восток 2,1 км по лесополосе до реки Ломатка. Пересекает реку Ломатка и идет по пастбищу, потом по правой стороне лесополосы 2,4 км на север, затем меняет направление на запад и идет 1,2 км по пашне и пастбищу до ручья Казанка оврага Батушевский. Поднимается извилистой линией 1,6 км по ручью Казанка оврага Батушевский на северо-восток, затем – на северо-запад 1,1 км через пастбище по закрепленным столбам до т. Д.

От т. Д граница идет по смежеству с Атяшевским городским поселением. Вдоль территории бывшего асфальтобетонного завода граница идет, меняя свое направление: 0,3 км на северо-восток, 140 м на северо-запад, 0,2 км на юго-запад, 110 м на север и 70 м на юго-запад. Затем граница идет 0,7 км на северо-запад по дороге между полем и пастбищем, далее – 0,9 км на северо-восток вдоль поля. Затем граница идет ломаной линией по жилым кварталам села Атяшево, меняя свое направление: 50 м на юго-восток, 0,4 км на северо-запад, 60 м на юго-запад, 0,3 км на северо-запад, 80 м на северо-восток, 110 м на северо-запад, 0,5 км на северо-восток, 100 м на восток, 60 м на северо-запад и 130 м на северо-восток до левой стороны автодороги к площадке складских и производственных помещений. По левой стороне автодороги движется 70 м на северо-запад и затем пересекает ее 20 м на северо-восток. Далее граница идет по границе хозяйственной площадки, огибая её с северо-западной стороны, 0,8 км, меняя направление с северо-восточного на северо-западное, затем на северо-восточное, юго-восточное и

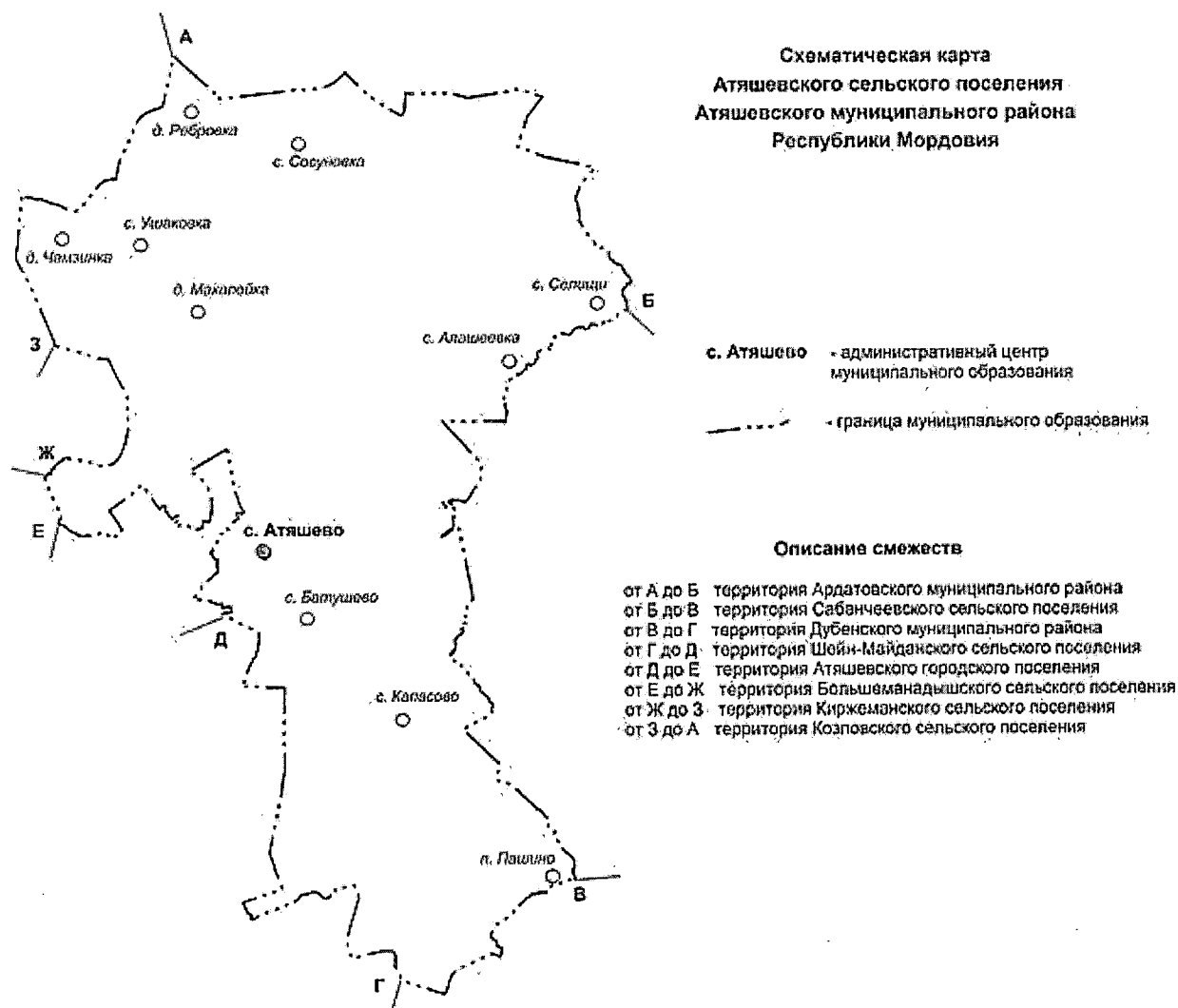
снова на северо-восточное. Затем уходит на северо-запад и идет 1,7 км по грунтовой дороге вдоль пашни. После этого граница меняет направление на юго-запад и идет 1,2 км по пашне до полосы отвода Горьковской железной дороги. Далее спускается 1,6 км вдоль полосы отвода Горьковской железной дороги, меняя направление с юго-восточного на юго-западное, поворачивает на северо-запад и идет 0,2 км, при этом пересекая железную дорогу, далее 0,2 км идет на юго-запад вдоль полосы отвода Горьковской железной дороги. Затем идет по контуру пашни Государственного бюджетного профессионального образовательного учреждения Республики Мордовия «Атяшевский аграрный техникум», меняя направление: 0,3 км на юго-запад через поле, 0,2 км на северо-запад, 160 м на юго-запад, 50 м на северо-запад, 100 м на юго-запад, 120 м на северо-запад, 150 м на северо-восток, 30 м на юго-восток, 10 м на северо-восток, 30 м на северо-запад, 5 м на юго-запад, 10 м на северо-запад, 50 м на северо-восток, 140 м на юго-запад, 5 м на северо-запад, 40 м на юго-запад, 0,3 км на северо-запад, 70 м на северо-восток и 70 м на северо-запад. Пересекая 140 м на юго-запад автодорогу Атяшево – Козловка, граница поворачивает на северо-запад и идет 0,8 км по границе между садоводческими участками и лесополосой. После этого граница меняет направление на юго-запад и идет 1,1 км через поле до лесополосы возле садоводческих участков. Вдоль лесополосы уходит на юго-восток 0,6 км до безымянного ручья оврага Сидлейка, затем 30 м на юг, далее 0,2 км по границе пашни. Затем – по безымянному ручью оврага Сидлейка (по течению) 1,8 км, меняя свое направление с северо-западного на юго-западное, до контура участка очистных сооружений. Далее вдоль контура участка очистных сооружений идет 0,2 км на северо-запад до т. Е.

От т. Е граница идет по смежеству с Большеманадышским сельским поселением сначала 0,2 км на северо-восток до безымянного ручья оврага Сидлейка, затем – по безымянному ручью оврага Сидлейка (по течению) извилистой линией 1,2 км на северо-запад до реки Дады до т. Ж.

От т. Ж граница идет по смежеству с Киржеманским сельским поселением. Граница идет 2,3 км по реке Дады (против течения), меняя направление с северо-восточного на юго-восточное и снова на северо-восточное. Далее – 0,5 км на северо-восток по пастбищу, пересекая автодорогу р.п. Атяшево – с. Козловка. После этого – по левой стороне лесополосы: 0,2 км на северо-восток, 0,9 км на север, 2,5 км на северо-запад до автодороги к селу Ушаковка, до т. З.

От т. З граница идет по смежеству с Козловским сельским поселением. Граница идет в северо-западном направлении 2,6 км через пашню, пересекая овраг Кевлилисьмалей и реку Пичинейка. Затем – на северо-восток 1,7 км по левой стороне лесополосы до оврага. Далее граница идет в юго-восточном направлении: 0,5 км по безымянному ручью (против течения), 1,0 км через

пашню и пастбище, пересекая овраг Кусты, до реки Пичинейка. После этого граница идет 1,5 км в северо-восточном направлении по реке Пичинейка (против течения) до полосы отвода железной дороги. Затем – 2,4 км на северо-восток по полосе отвода железной дороги. От полосы отвода железной дороги граница идет 1,4 км на северо-восток по закрепленным столбам через пашню до т. А.



».

#### 5. В приложении 4:

1) в части первой картографического описания границы Большеманадышского сельского поселения Атяшевского муниципального района Республики Мордовия слово «Вечерлейского» заменить словом «Киржеманского»;

2) в описании смежеств схематической карты Большеманадышского сельского поселения Атяшевского муниципального района Республики Мордовия слова «от А до Б территория Вечерлейского сельского поселения» заменить словами «от А до Б территория Киржеманского сельского поселения».

6. Приложения 5-8 признать утратившими силу.

7. Приложения 10 и 11 изложить в следующей редакции:

«Приложение 10  
к Закону Республики Мордовия  
«Об установлении границ  
муниципальных образований  
Атяшевского муниципального  
района, Атяшевского  
муниципального района и  
наделении их статусом сельского  
поселения, городского поселения  
и муниципального района»

**Картографическое описание  
границы Киржеманского сельского поселения  
Атяшевского муниципального района Республики Мордовия и  
схематическая карта**

Картографическое описание границы Киржеманского сельского поселения произведено от верхнего левого угла схематической карты и идет по ходу часовой стрелки с учетом прилегающих территорий смежных муниципальных образований Козловского, Атяшевского и Большеманадышского сельских поселений, а также Чамзинского и Ичалковского муниципальных районов.

От т. А граница проходит по смежеству с Козловским сельским поселением. Граница идет на юго-восток 1,6 км по левой стороне лесополосы через пашню и пастбище, поворачивает на северо-восток и идет 0,7 км по безымянному ручью (по течению) до реки Нуя. Затем извилистой линией 9,3 км граница идет преимущественно в юго-восточном направлении по реке Нуя (против течения). От реки Нуя граница идет 4,9 км извилистой линией по безымянному ручью (против течения) оврага Тазневский, меняя направление с северо-восточного на восточное и юго-восточное. Далее граница огибает лесные кварталы Атяшевского лесничества: 0,8 км на юго-восток, 0,8 км на юго-запад, 0,5 км на северо-запад, 1,0 км на юго-запад, 1,4 км на юго-восток, 1,9 км на северо-восток, 0,9 км на северо-запад, 1,8 км на северо-восток, 1,0 км на юго-восток, 0,15 км на северо-восток. Затем 0,8 км на юго-восток по заболоченному пастбищу и пашне, 0,5 км на восток по пастбищу и пашне, 1,0 км на северо-восток по пашне, пересекая два безымянных ручья, 0,4 км на юго-восток по левой стороне лесополосы, 0,3 км на юго-запад через пашню и пастбище, 1,3 км на юго-восток по безымянному ручью (по течению) оврага Навадлей. Далее – 1,8 км извилистой линией по реке Пичинейка (против течения), меняя направление с северо-восточного на юго-восточное. После этого граница идет 3,5 км в юго-восточном направлении по закрепленным

столбам через пашню. Затем – 0,4 км на северо-восток по правой стороне лесополосы, 0,6 км на юго-восток через пашню, 1,0 км на восток по правой стороне лесополосы. Далее – 1,3 км на северо-восток по автодороге к селу Вечерлей, до пересечения с автодорогой р.п. Атяшево – с. Козловка, поворачивает на северо-запад и 0,3 км идет по автодороге р.п. Атяшево – с. Козловка. Меняет направление на северо-восток и идет 1,0 км по автодороге к селу Ушаковка до т. Б.

От т. Б граница проходит по смежеству с Атяшевским сельским поселением. Граница идет по правой стороне лесополосы: 2,5 км на юго-восток, 0,9 км на юг, 0,2 км на юго-запад. Далее – 0,5 км на юго-запад по пастбищу, пересекая автодорогу р.п. Атяшево – с. Козловка. Затем граница идет 2,3 км по реке Дады (по течению), меняя направление с юго-западного на северо-западное и снова на юго-западное, до т. В.

От т. В граница проходит по смежеству с Большеманадышским сельским поселением. Граница идет 2,6 км по реке Дады (по течению), меняя направление с западного на юго-западное, до пересечения с рекой Вечерлейка. Далее – 2,6 км по реке Вечерлейка (по течению) преимущественно в западном направлении до пересечения с рекой Вечерлей. Затем – 3,0 км преимущественно в южном направлении по реке Вечерлей (против течения). После этого – в юго-западном направлении: 0,3 км по пастбищу, пересекая овраг, 1,4 км по лесополосе, 0,6 км через пашню и пастбище до безымянного ручья, до т. Г.

От т. Г граница проходит по смежеству с Чамзинским муниципальным районом. Граница идет 0,8 км по безымянному ручью (по течению) на северо-восток. Затем – 2,0 км на запад через пашню, 3,6 км на юго-запад по правой стороне лесополосы, пересекая овраг Перпелейка, до реки Муссалеика. Далее – 4,2 км по реке Муссалеика (по течению) в северо-западном направлении до пересечения с рекой Нуя. Затем – по реке Нуя (против течения) 2,8 км в юго-западном направлении. Далее – 2,8 км на северо-запад по закрепленным столбам сначала через пашню, затем по правой стороне лесополосы. После этого граница поднимается на север 1,1 км по пастбищу и по контуру оврага до ручья Инелей. Затем граница идет извилистой линией 4,0 км по ручью Инелей (против течения), меняя направление с юго-западного на северо-западное и западное. Далее – по реке Инелей 6,1 км, меняя направление с западного на северо-западное. После этого – 0,4 км на северо-восток через пастбище и пашню, 0,1 км на юго-восток по пастбищу. Далее – по пашне: 0,35 км на северо-восток, 0,9 км на юго-восток, 0,45 км на северо-восток, 1,4 км на север. Затем граница поворачивает на запад: 0,4 км по лесному массиву, 0,8 км по пастбищу, 0,7 км по пашне. Далее – 0,1 км на юг через пашню, 1,3 км на запад через пашню, 0,8 км на северо-запад через пашню и пастбище. Затем – 1,0 км на северо-восток по контуру оврага (в 50 м западнее поселка Гаваево),

0,3 км на северо-запад по пастбищу. Затем граница идет по лесному массиву: 0,2 км на северо-запад, 0,3 км на север, 0,25 км на восток. Далее – 0,4 км на север через пастбище. Затем – по пашне: 0,2 км на запад, 1,15 км на север, пересекая овраг, 0,9 км на северо-восток, 50 м на северо-запад, 0,14 км на северо-восток, 0,2 км на северо-запад, 70 м на юго-запад, 0,2 км на северо-запад, 80 м на юго-запад, 0,1 км на юг, 0,16 км на северо-запад, 0,2 км на юго-запад до т. Д.

От т. Д граница проходит по смежеству с Ичалковским муниципальным районом. Граница идет на северо-восток 2,1 км по левой стороне лесополосы до автомобильной дороги с. Лада – с. Резоватово – с. Болдасево – с. Тарханово – с. Ведянцы – с. Вечкусы – с. Парадеево, пересекает автодорогу и идет в том же направлении 3,2 км по правой стороне лесополосы вдоль грунтовой дороги. Далее 1,2 км на северо-восток граница идет по грунтовой дороге вдоль пашни до т. А.



Приложение 11  
к Закону Республики Мордовия  
«Об установлении границ  
муниципальных образований  
Атяшевского муниципального  
района, Атяшевского  
муниципального района и  
наделении их статусом сельского  
поселения, городского поселения и  
муниципального района»

**Картографическое описание  
границы Козловского сельского поселения  
Атяшевского муниципального района  
Республики Мордовия и схематическая карта**

Картографическое описание границы Козловского сельского поселения произведено от верхнего левого угла схематической карты и идет по ходу часовой стрелки с учетом прилегающих территорий смежных муниципальных образований Атяшевского и Киржеманского сельских поселений, а также Ардатовского и Ичалковского муниципальных районов.

От т. А граница проходит по смежеству с Ардатовским муниципальным районом. Граница идет 1,1 км на юго-восток по безымянному ручью (против течения). Затем граница движется на восток: 0,3 км по пашне, 1,4 км по правой стороне лесополосы. Далее – 0,3 км на северо-запад по границе лесного массива. После этого граница идет на северо-восток: 0,7 км по лесному массиву, 0,7 км по правой стороне лесополосы, пересекая автодорогу к селу Знаменское, 0,3 км по лесному массиву, 0,4 км по безымянному ручью (по течению) оврага Стрелишный, 1,7 км по правой стороне лесополосы до автодороги к селу Луньгинский Майдан, пересекает данную автодорогу. Затем поворачивает на юго-восток и идет 1,4 км вдоль автодороги. После этого граница меняет направление на юго-запад и идет 1,1 км по безымянному ручью (против течения) оврага Хуторовский. Далее – 1,9 км на юго-восток по полевой дороге до безымянного ручья. Затем – 0,7 км на юго-восток по безымянному ручью (по течению) до пересечения с рекой Колыма и на юго-запад 1,0 км по реке Колыма (по течению). От реки Колыма граница идет на юго-восток 0,9 км через пашню и пастбище, пересекая безымянный ручей. Далее граница идет на юго-запад 3,2 км по пашне и пастбищу, пересекая автодорогу с.Козловка – с.Покровское, а также по левой стороне лесополосы. Затем – на юго-восток 1,6 км через пашню, на северо-восток 3,6 км по правой стороне лесополосы, пересекая автодорогу с.Козловка – с.Покровское. Далее граница идет в юго-восточном направлении 1,0 км по правой стороне лесополосы до безымянного ручья. Затем граница идет по безымянному ручью



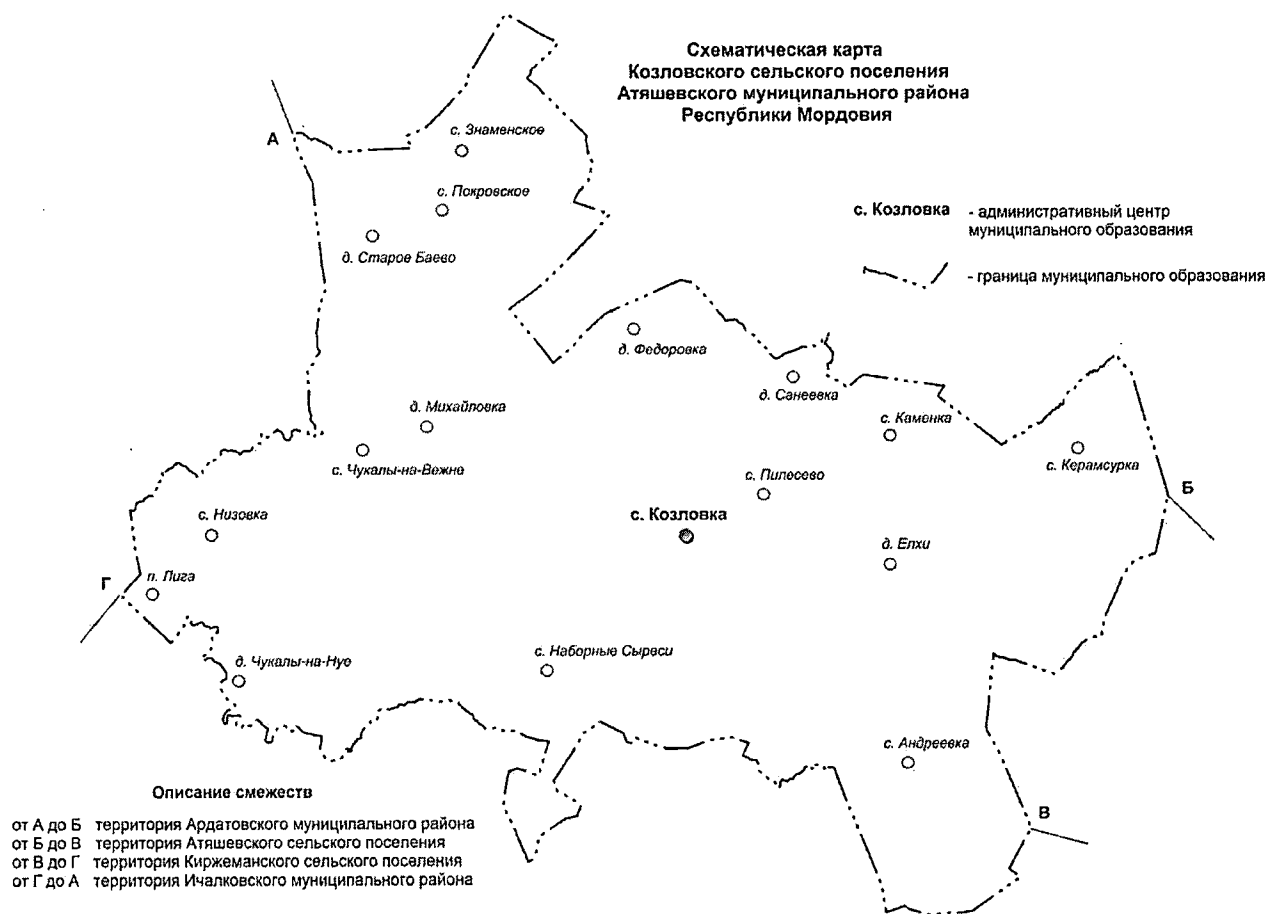
(по течению) оврага Купшкалатка 3,5 км, меняя направление с юго-восточного на северо-восточное, пересекая автодорогу к деревне Санеевка. После этого – 1,8 км по ручью Драевка (против течения), меняя направление с юго-западного на юго-восточное. Затем – на северо-восток 0,5 км через пастбище, 1,9 км на юго-восток по правой стороне лесополосы, 0,3 км на юго-запад по пашне, 1,8 км на юго-восток по правой стороне лесополосы до пруда (плотины), находящегося в 1,5 км западнее села Керамсурка. От плотины пруда граница меняет направление на северо-восток и извилистой линией идет 3,8 км по ручью Лепелей (по течению) до пруда (плотины), находящегося в 1,4 км северо-восточнее села Керамсурка. Далее граница идет в юго-восточном направлении: 0,6 км по безымянному ручью (против течения), 2,9 км по лесополосе до т. Б.

От т. Б граница проходит по смежеству с Атяшевским сельским поселением. Граница идет 1,4 км на юго-запад по закрепленным столбам через пашню до полосы отвода железной дороги. Затем – 2,4 км на юго-запад по полосе отвода железной дороги. После этого граница идет 1,5 км в том же направлении по реке Пичинейка (по течению). Далее граница идет в северо-западном направлении: 1,0 км через пастбище и пашню, пересекая овраг Кусты, 0,5 км по безымянному ручью (по течению). Затем – на юго-запад 1,7 км по правой стороне лесополосы до оврага. Далее граница идет в юго-восточном направлении 2,6 км через овраг, пересекая реку Пичинейка, и пашню, пересекая овраг Кевлилисьмалей, до автодороги к селу Ушаковка, до т. В.

От т. В граница проходит по смежеству с Киржеманским сельским поселением. Граница идет 1,0 км на юго-запад по автодороге к селу Ушаковка до пересечения с автодорогой р.п. Атяшево – с. Козловка, поворачивает на юго-восток и 0,3 км идет по автодороге р.п. Атяшево – с. Козловка. Далее – 1,3 км на юго-запад по автодороге к селу Вечерлей. Затем – 1,0 км на запад по левой стороне лесополосы, 0,6 км на северо-запад через пашню, 0,4 км на юго-запад по левой стороне лесополосы. После этого граница идет 3,5 км в северо-западном направлении по закрепленным столбам через пашню. Далее – 1,8 км извилистой линией по реке Пичинейка (по течению), меняя направление с северо-западного на юго-западное. Затем – 1,3 км на северо-запад по безымянному ручью (против течения) оврага Навадлей, 0,3 км на северо-восток через пастбище и пашню, 0,4 км на северо-запад по правой стороне лесополосы, 1,0 км на юго-запад по пашне, пересекая два безымянных ручья, 0,5 км на запад по пашне и пастбищу, 0,8 км на северо-запад по пашне и заболоченному пастбищу. Далее граница огибает лесные кварталы Ардатовского территориального лесничества: 0,15 км на юго-запад, 1,0 км на северо-запад, 1,8 км на юго-запад, 0,9 км на юго-восток, 1,9 км на юго-запад, 1,4 км на северо-запад, 1,0 км на северо-восток, 0,5 км на юго-восток, 0,8 км на

северо-восток, 0,8 км на северо-запад. Далее – извилистой линией 4,9 км по безымянному ручью (по течению) оврага Газневский, меняя направление с северо-западного на западное и юго-западное, до пересечения с рекой Нуя. Затем извилистой линией 9,3 км граница идет преимущественно в северо-западном направлении по реке Нуя (по течению). От реки Нуя, меняя направление на юго-запад, граница идет 0,7 км по безымянному ручью (против течения), поворачивает на северо-запад и идет 1,6 км сначала через пастбище и пашню, затем по правой стороне лесополосы до т. Г.

От т. Г граница проходит по смежеству с Ичалковским муниципальным районом. Граница идет на северо-восток 0,7 км по грунтовой дороге вдоль пашни, затем поворачивает на северо-запад и идет 1,5 км по пашне, пересекая грунтовую дорогу, до реки Санаслейка. Далее – на северо-восток 1,4 км по реке Санаслейка (по течению) до пересечения с рекой Нуя. Затем сначала на северо-восток, потом на юго-восток, граница идет 1,0 км по левому (против течения реки) берегу реки Нуя до пересечения с рекой Вежня. Далее граница меняет направление на северо-восток, затем на восток и идет 4,2 км по реке Вежня (против течения). Затем – 2,8 км по безымянному ручью (против течения) оврага Семиовражки, меняя направление с северо-западного на северное. От оврага Семиовражки граница идет в северном направлении 1,8 км по восточной стороне лесополосы, далее – преимущественно в северном направлении граница идет 2,7 км по пашне и пастбищам, пересекая овраги Глиняная Стрела, Сергунины Стрелы, Круглинский, Крутец, до т. А.



8. Приложения 12 и 15 признать утратившими силу.

9. Приложение 17 изложить в следующей редакции:

«Приложение 17  
к Закону Республики Мордовия  
«Об установлении границ  
муниципальных образований  
Атяшевского муниципального  
района, Атяшевского  
муниципального района и  
наделении их статусом сельского  
поселения, городского поселения и  
муниципального района»

**Картографическое описание  
границы Сабанчеевского сельского поселения  
Атяшевского муниципального района  
Республики Мордовия и схематическая карта**

Картографическое описание границы Сабанчеевского сельского поселения произведено от левого угла схематической карты и идет по ходу часовой стрелки с учетом прилегающих территорий смежных муниципальных образований Аловского и Атяшевского сельских поселений, а также Дубенского и Ардатовского муниципальных районов.

От т. А граница идет по смежеству с Ардатовским муниципальным районом. Граница идет 1,0 км по реке Большая Сарка (по течению), меняя направление с юго-восточного на северо-восточное. Далее – 1,8 км на юго-восток через пашню, 0,5 км на северо-восток через пашню и кустарниковую растительность до ручья Мекшовка у северной окраины села Паранеи. Поднимается 0,4 км на север по реке Мекшовка (против течения). Далее – через пастбище, лесополосу и пашню: 1,2 км на северо-восток, 0,9 км на северо-запад до реки Большая Сарка. Затем – 0,5 км на северо-восток по реке Большая Сарка (по течению) вдоль южной окраины села Пиксяси. После этого граница идет ломаной линией через пастбище: 1,4 км на северо-восток, 80 м на северо-запад, 0,15 км на северо-восток, 80 м на северо-запад. Далее – ломаной линией по границе лесных кварталов Ардатовского территориального лесничества: 0,25 км на северо-восток, 0,7 км на северо-запад, 0,14 км на юго-запад, 0,6 км на северо-запад, 0,6 км на северо-восток, 0,17 км на юго-восток, 0,2 км на северо-восток, 0,14 км на северо-запад, 1,2 км на северо-восток. Затем граница идет в северо-восточном направлении 0,5 км по пашне. После этого граница меняет направление на юго-восток и идет 1,0 км по лесополосе до безымянного ручья оврага Средний Латко. Далее – 0,8 км на северо-восток по безымянному ручью оврага Средний Латко (по течению). Затем – на северо-восток по закрепленным столбам 1,3 км через пастбище и

пашню, пересекая безымянный ручей оврага Кордон Латко, и на север: 0,3 км по пастбищу оврага Кордон Латко, 0,4 км по безымянному ручью (по течению) оврага Кордон Латко. После этого – 90 м на северо-восток по ручью Андреевский. Затем граница идет 2,6 км на юго-восток по лесополосе до т. Б.

От т. Б граница идет по смежеству с Аловским сельским поселением. Граница идет 1,2 км на юго-восток через урочище Спорное и лесополосу. Затем – на северо-восток 0,4 км по лесополосе, 0,9 км на юго-восток через пастбище, пересекая безымянный ручей, и пашню до безымянного ручья оврага Гаврик Лисьмалатко. Далее – 0,6 км по безымянному ручью (по течению) оврага Гаврик Лисьмалатко, меняя направление с южного на юго-восточное, до безымянного ручья оврага Пораяма. После этого граница 1,0 км идет в юго-восточном направлении по безымянному ручью (по течению) оврага Пораяма до пересечения с рекой Большая Сарка. Затем – 3,2 км по реке Большая Сарка (против течения), меняя направление с юго-восточного на северо-восточное и западное. Далее – 6,5 км на юго-запад по левой стороне лесополосы, 1,0 км в том же направлении по пашне и пастбищу. Затем – по границам лесных кварталов Ардатовского территориального лесничества: 0,4 км на юго-запад, 0,5 км на северо-запад, 0,2 км на северо-восток, 0,2 км на северо-запад, 0,3 км на северо-восток, 0,6 км на северо-запад, 0,1 км на юго-запад, 0,4 км на северо-запад, 0,2 км на юго-запад, 0,5 км на юг, 0,3 км на юго-запад, 0,3 км на север, 40 м на северо-восток, 0,17 км на северо-запад, 50 м на юг, 1,0 км на северо-запад, 0,6 км на юг, 1,6 км на юго-восток, 0,9 км на запад, 0,6 км на северо-запад, 0,6 км на юго-запад, 1,8 км на юго-восток (в том числе против течения реки Мекшовка), 0,5 км на север, 0,8 км на юго-восток, 1,7 км на север, 0,5 км на юго-восток, 1,4 км на северо-восток, 0,5 км на юго-восток. Далее – 1,6 км на юго-запад через пастбище, пересекая реку Тразовка. Затем вновь идет по границе лесных кварталов Ардатовского территориального лесничества: 1,6 км на юго-запад, 1,4 км на юго-восток, 0,14 км на северо-восток, 0,16 км на юго-восток, 0,15 км на восток, 0,45 км на юго-запад, 0,3 км на запад, 1,5 км на юго-запад до безымянного ручья, до т. В.

От т. В граница идет по смежеству с Дубенским муниципальным районом. Граница идет 1,4 км по безымянному ручью (по течению), меняя направление с юго-западного на северо-западное, 0,6 км на юго-запад через кустарник, пашню и пастбище. Далее – по пастбищу: 0,16 км на северо-запад, 0,2 км на юго-запад, 0,3 км на юго-восток, 90 м на юго-запад до реки Везень. Затем – 1,4 км по реке Везень (по течению), меняя направление с южного на юго-восточное, проходя по северо-восточной окраине п. Смирновка. Далее – по пастбищу: 1,0 км на юго-восток, 0,12 км на юго-запад. Затем – 1,1 км по реке Везень (по течению), меняя направление с юго-восточного на южное и юго-западное, до реки Излань. После этого – 1,8 км по реке Излань (против течения), меняя направление с юго-западного на северо-западное и юго-

западное. От реки Излань граница поднимается на северо-запад 0,5 км по пастбищу и пашне, поворачивает на восток и идет 0,35 км по пашне, 2,0 км на северо-запад через пашню, пересекая безымянный ручей. Затем – 0,5 км на северо-восток по пастбищу, 0,2 км на запад по зарослям кустарников вдоль ручья Салтомолей. После этого граница идет по пашне и пастбищу: 0,7 км на юго-запад, 0,14 км на юго-восток, 0,2 км на юго-запад, 80 м на запад, 0,3 км на север, 0,1 км на юго-запад, 0,35 км на северо-запад, пересекая ручей Салтомолей, 0,13 км на юго-запад, 0,13 км на юг, 0,3 км на северо-запад. Далее – 2,1 км на юг по границе лесных кварталов Ардатовского территориального лесничества до реки Излань и 1,3 км по реке Излань (против течения), меняя направление с юго-западного на северо-западное и юго-западное, до т. Г.

От т. Г граница идет по смежеству с Атяшевским сельским поселением. От реки Излань граница извилистой линией 2,6 км идет по ручью Студеный Ключ (против течения) в северо-западном направлении. Затем граница идет по контуру лесных кварталов Ардатовского территориального лесничества: 1,4 км на северо-запад, 0,4 км на северо-восток, 0,8 км на северо-запад. Далее – 0,5 км на северо-запад через лес до восточной окраины села Капасово. В 140 м восточнее границы села Капасово граница поворачивает на северо-восток и 0,8 км идет через поле до ручья Отарлей. Затем граница идет 2,3 км извилистой линией по ручью Отарлей (по течению), меняя направление с северо-восточного на северо-западное, затем переходит на реку Большая Сарка и идет извилистой линией 2,4 км по реке Большая Сарка (по течению) в северо-восточном направлении. Затем граница поднимается в северо-западном направлении 2,0 км по полю вдоль лесополосы, далее – извилистой линией 4,3 км огибает по западному берегу пруд, меняя свое направление с юго-западного на северо-восточное, до автодороги Атяшево – Алово – Мордовские Сыреси. Затем граница идет на северо-запад 1,6 км вдоль автодороги Атяшево – Алово – Мордовские Сыреси, пересекает данную дорогу и идет на восток 1,6 км по правой стороне лесополосы до реки Большая Сарка. Далее – 6,1 км извилистой линией на северо-восток по реке Большая Сарка (по течению), в обход села Алашеевка с юго-восточной стороны и села Селищи с южной стороны, до т. А.



».

10. Приложения 18-20 признать утратившими силу.

11. В приложении 24:

1) строку 3 признать утратившей силу;

2) столбец 3 строки 4 изложить в следующей редакции:

«с. Атяшево

с. Алашеевка

с. Батушево

с. Капасово

д. Макалейка

п. Пашино

д. Ребровка

с. Селищи

с. Сосуновка

с. Ушаковка

д. Чамзинка»;

3) строки 6-9 признать утратившими силу;

4) столбец 3 строки 11 изложить в следующей редакции:

«с. Киржеманы

с. Ахматово

с. Вечерлей

п. Гаваево

с. Дады

с. Лобаски

- с. Тазнеево
  - п. Пенькозавод
  - д. Пичинейка
  - с. Челпаново»;
- 5) столбец 3 строки 12 изложить в следующей редакции:
- «с. Козловка
  - с. Андреевка
  - д. Елхи
  - с. Знаменское
  - с. Каменка
  - с. Керамсурка
  - п. Лига
  - д. Михайловка
  - с. Наборные Сыреси
  - с. Низовка
  - с. Пилесево
  - с. Покровское
  - д. Санеевка
  - д. Старое Баево
  - д. Федоровка
  - с. Чукалы-на-Вежне
  - д. Чукалы-на-Нуе»;
- 6) строки 13 и 16 признать утратившими силу;
- 7) столбец 3 строки 18 изложить в следующей редакции:
- «с. Сабанчеево
  - с. Дюрки
  - с. Манадыши
  - д. Мордовские Дубровки
  - п. Смирновка
  - с. Параней
  - с. Тарасово»;
- 8) строки 19-21 признать утратившими силу.

## **Статья 5**

Внести в пункт 9 приложения «Реестр административно-территориальных единиц и населенных пунктов Республики Мордовия» к Закону Республики Мордовия от 23 марта 1998 года № 7-З «О порядке решения вопросов административно-территориального устройства Республики Мордовия» (Известия Мордовии, 25 марта 1998 года, № 54; 28 января 2000 года, № 16; 13 марта 2003 года, № 37; 10 декабря 2003 года, спецвыпуск; 26 октября 2004 года, № 162; 16 марта 2010 года, № 36-10; 18 июня 2010 года, № 88-27; 21 октября 2010 года, № 159-49; 8 сентября 2011 года, № 135-47; 29 мая 2012 года, № 77-25; 20 июня 2013 года, № 86-32; 9 августа 2013 года, № 115-42; 20 ноября 2013 года, № 172-63; 6 марта 2014

года, № 32-13; 4 апреля 2014 года, № 48-18; 27 мая 2014 года, № 74-28; 12 сентября 2014 года, № 124-50; 16 июня 2015 года, № 64-29; 18 мая 2018 года, № 51-23; 21 сентября 2018 года, № 102-43; 7 ноября 2018 года, № 121-51; 4 декабря 2018 года, № 132-57) следующие изменения:

- 1) строку четвертую признать утратившей силу;
- 2) столбец 5 строки пятой изложить в следующей редакции:

«с. Атяшево  
с. Алашеевка  
с. Батушево  
с. Капасово  
д. Макалейка  
п. Пашино  
д. Ребровка  
с. Селищи  
с. Сосуновка  
с. Ушаковка  
д. Чамзинка»;

- 3) строки седьмую-десятую признать утратившими силу;
- 4) столбец 5 строки двенадцатой изложить в следующей редакции:

«с. Киржеманы  
с. Ахматово  
с. Вечерлей  
п. Гаваево  
с. Дады  
с. Лобаски  
с. Тазнеево  
п. Пенькозавод  
д. Пичинейка  
с. Челпаново»;

- 5) столбец 5 строки тринадцатой изложить в следующей редакции:

«с. Козловка  
с. Андреевка  
д. Елхи  
с. Знаменское  
с. Каменка  
с. Керамсурка  
п. Лига  
д. Михайловка  
с. Наборные Сыреси  
с. Низовка  
с. Пилесево  
с. Покровское  
д. Санеевка  
д. Старое Баево



- д. Федоровка  
с. Чукалы-на-Вежне  
д. Чукалы-на-Нуе»;  
б) строки четырнадцатую, семнадцатую признать утратившими силу;  
7) столбец 5 строки девятнадцатой изложить в следующей редакции:  
«с. Сабанчеево  
с. Дюрки  
с. Манадыши  
д. Мордовские Дубровки  
п. Смирновка  
с. Паранеи  
с. Тарасово»;  
8) строки двадцатую-двадцать вторую признать утратившими силу.

## Статья 6

Карты (планы) Атяшевского, Киржеманского, Козловского и Сабанчеевского сельских поселений Атяшевского муниципального района Республики Мордовия составляются в соответствии с настоящим Законом и представляются Правительством Республики Мордовия вместе с настоящим Законом в Управление Федеральной службы государственной регистрации, кадастра и картографии по Республике Мордовия в порядке и сроки, предусмотренные Федеральным законом от 13 июля 2015 года № 218-ФЗ «О государственной регистрации недвижимости».

## Статья 7

1. Настоящий Закон вступает в силу по истечении десяти дней со дня его официального опубликования, за исключением пункта 9 статьи 2.

2. Пункт 9 статьи 2 настоящего Закона вступает в силу по истечении одного месяца со дня вступления в силу закона Республики Мордовия об установлении границ вновь образованных муниципальных образований при условии отсутствия инициатив граждан о проведении местного референдума по вопросам определения структуры органов местного самоуправления вновь образованных муниципальных образований.

Глава  
Республики Мордовия



В.Д. ВОЛКОВ

г. Саранск  
24 апреля 2019 года  
№ 20-3