



ЗАКОН

РЕСПУБЛИКИ МОРДОВИЯ

Мордовия Республикань
Законось

Мордовия Республикань
Законць

О ПРЕОБРАЗОВАНИИ КЕМЛЯНСКОГО И КЕРГУДСКОГО СЕЛЬСКИХ ПОСЕЛЕНИЙ ИЧАЛКОВСКОГО МУНИЦИПАЛЬНОГО РАЙОНА, КЕМЛЯНСКОГО И КЕРГУДСКОГО СЕЛЬСОВЕТОВ ИЧАЛКОВСКОГО РАЙОНА РЕСПУБЛИКИ МОРДОВИЯ И О ВНЕСЕНИИ ИЗМЕНЕНИЙ В НЕКОТОРЫЕ ЗАКОНЫ РЕСПУБЛИКИ МОРДОВИЯ

Принят Государственным Собранием

16 апреля 2019 года

Статья 1

В соответствии со статьей 13 Федерального закона от 6 октября 2003 года № 131-ФЗ «Об общих принципах организации местного самоуправления в Российской Федерации» и с согласия населения преобразуемых муниципальных образований, выраженного Советом депутатов Кемлянского сельского поселения и Советом депутатов Кергудского сельского поселения Ичалковского муниципального района, преобразовать путем объединения Кемлянское сельское поселение и Кергудское сельское поселение во вновь образованное муниципальное образование – Кемлянское сельское поселение Ичалковского муниципального района Республики Мордовия (далее – вновь образованное муниципальное образование) с административным центром в селе Кемля.

Статья 2

1. Кемлянское сельское поселение и Кергудское сельское поселение Ичалковского муниципального района прекращают существование в качестве муниципальных образований со дня вступления настоящего Закона в силу.

2. Полномочия органов местного самоуправления Кемлянского сельского поселения и Кергудского сельского поселения Ичалковского муниципального

района прекращаются досрочно со дня формирования органов местного самоуправления вновь образованного муниципального образования.

3. Муниципальные правовые акты, принятые органами местного самоуправления Кемлянского сельского поселения и Кергудского сельского поселения Ичалковского муниципального района, действуют в части, не противоречащей Конституции Российской Федерации, федеральным законам и иным нормативным правовым актам Российской Федерации, Конституции Республики Мордовия, законам и иным нормативным правовым актам Республики Мордовия, а также муниципальным правовым актам органов местного самоуправления вновь образованного муниципального образования.

4. Органы местного самоуправления вновь образованного муниципального образования в соответствии со своей компетенцией являются правопреемниками органов местного самоуправления Кемлянского сельского поселения и Кергудского сельского поселения Ичалковского муниципального района в отношениях с органами государственной власти Российской Федерации, органами государственной власти субъектов Российской Федерации, органами местного самоуправления, физическими и юридическими лицами. Вопросы правопреемства подлежат урегулированию муниципальными правовыми актами органов местного самоуправления вновь образованного муниципального образования.

5. Органы местных администраций, муниципальные учреждения, предприятия и организации, ранее созданные органами местного самоуправления, которые на день создания вновь образованного муниципального образования осуществляли полномочия по решению вопросов местного значения в Кемлянском сельском поселении и Кергудском сельском поселении Ичалковского муниципального района, или с их участием, продолжают осуществлять свою деятельность с сохранением прежней организационно-правовой формы до урегулирования в отношении их муниципальными правовыми актами органов местного самоуправления вновь образованного муниципального образования вопросов правопреемства.

6. Установить численность депутатов Совета депутатов первого созыва Кемлянского сельского поселения Ичалковского муниципального района в количестве 11 депутатов.

7. Установить срок полномочий Советов депутатов первого созыва вновь образованного муниципального образования 2 года.

8. Выборы депутатов Совета депутатов первого созыва вновь образованного муниципального образования проводятся по мажоритарной избирательной системе относительного большинства по одномандатным и (или) многомандатным избирательным округам, образуемым в соответствии с требованиями федерального и республиканского законодательства, не позднее

чем через шесть месяцев со дня вступления настоящего Закона в силу. Материально-техническое обеспечение выборов осуществляет Правительство Республики Мордовия.

9. При отсутствии инициативы граждан о проведении местного референдума по вопросам определения структуры органов местного самоуправления вновь образованного муниципального образования глава вновь образованного муниципального образования избирается Советом депутатов вновь образованного муниципального образования из своего состава на срок полномочий Совета депутатов. В этом случае глава вновь образованного муниципального образования исполняет полномочия председателя Совета депутатов и возглавляет местную администрацию, а также исполняет полномочия, установленные федеральными законами и иными нормативными правовыми актами Российской Федерации, законами и иными нормативными правовыми актами Республики Мордовия, муниципальными правовыми актами органов местного самоуправления вновь образованного муниципального образования.

Статья 3

1. Объединить Кемлянский сельсовет и Кергудский сельсовет Ичалковского района в один Кемлянский сельсовет с административным центром в селе Кемля.

2. Исключить Кергудский сельсовет Ичалковского района из Реестра административно-территориальных единиц и населенных пунктов Республики Мордовия. Передать в состав Кемлянского сельсовета село Кергуды, деревню Малые Ичалки.

3. Установить границы Кемлянского сельсовета Ичалковского района по границам соответственно вновь образованного муниципального образования.

Статья 4

Внести в Закон Республики Мордовия от 1 декабря 2004 года № 98-З «Об установлении границ муниципальных образований Ичалковского муниципального района, Ичалковского муниципального района и наделении их статусом сельского поселения и муниципального района» (Известия Мордовии, 7 декабря 2004 года, № 185-19; 16 февраля 2005 года, № 22-2; 8 мая 2007 года, № 66-14; 28 ноября 2008 года, № 181-34; 14 июля 2009 года, № 101-26; 16 марта 2010 года, № 36-10; 8 сентября 2011 года, № 135-47; 18 мая 2018 года, № 51-23; 21 сентября 2018 года, № 102-43) следующие изменения:

1. Подпункт 5 статьи 1 признать утратившим силу.
2. В приложении 4:

1) часть вторую картографического описания границы Гуляевского сельского поселения Ичалковского муниципального района Республики Мордовия изложить в следующей редакции:

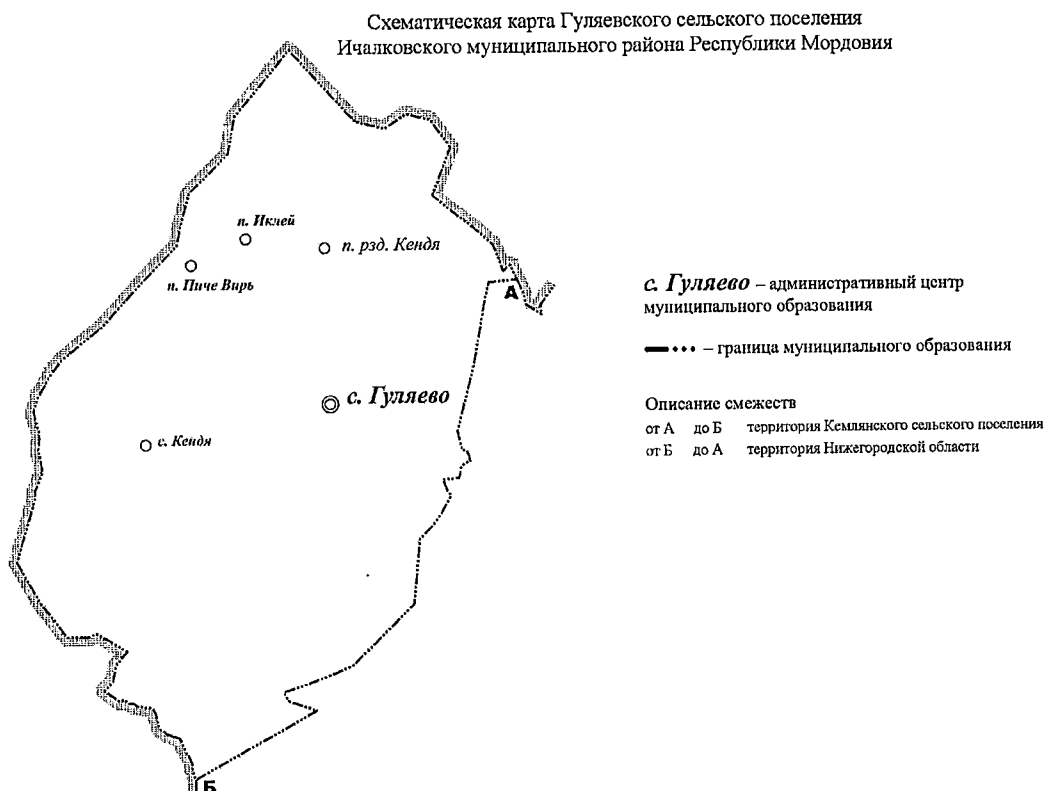
«От т. А граница идет по смежеству с Кемлянским сельским поселением. Граница идет по лесу Гуляевский: 0,6 км на запад и 0,5 км на юго-запад. Далее граница идет 0,9 км по болоту Кергудское по направлению на юго-запад, пересекая балку. Идет 1,0 км в юго-западном направлении прямой линией по заболоченной кустарниковой местности, пастбищам, сенокосам, пересекая автодорогу с. Кемля – с. Кендя – с. Сайтовка. Далее идет 0,8 км на юго-запад прямой линией по сенокосам и пастбищам и доходит до озера Лука. Затем граница прямой линией в юго-восточном направлении идет 0,4 км по пойме реки Алатырь. Далее дугой идет 0,3 км на юг по левому (по течению реки) берегу реки Алатырь. Далее пересекает реку Алатырь и идет 0,3 км на юго-запад по заболоченной, заросшей кустарником местности, пересекая Горьковскую железную дорогу. От полосы отвода железной дороги граница поворачивает и идет по пастбищу: 0,3 км на запад, 0,4 км на юго-восток. Далее граница меняет направление на юго-запад и идет 1,1 км по левой стороне лесополосы. После этого идет 1,1 км на юг сначала по пашне, пересекает грунтовую дорогу, затем доходит до лесополосы и идет вдоль лесополосы. Далее 0,2 км в том же направлении идет по пастбищу, пересекая оползень оврага Кергудский. Далее граница идет 0,2 км по безымянному ручью в юго-западном направлении, пересекая автодорогу с. Кемля – с. Кендя – с. Сайтовка, затем идет в том же направлении 1,4 км по грунтовой дороге. Далее граница идет на юго-запад вдоль лесополосы 1,8 км. Затем граница поворачивает на юго-восток и идет 0,9 км по пашне и пастбищу урочища Ачим, далее идет на юго-запад 0,1 км по заболоченной, заросшей кустарником местности урочища Ачим. Далее – все в том же направлении 0,2 км по пастбищу, затем граница идет по грунтовой дороге вдоль лесополосы 1,5 км на юго-запад, затем – 0,3 км также на юго-запад по лесополосе. Далее граница идет на юго-запад 0,9 км по пашне и пастбищу до т. Б.»;

2) часть третью картографического описания границы Гуляевского сельского поселения Ичалковского муниципального района Республики Мордовия признать утратившей силу;

3) в части четвертой картографического описания границы Гуляевского сельского поселения Ичалковского муниципального района Республики Мордовия слова «От т. В» заменить словами «От т. Б»;

4) схематическую карту Гуляевского сельского поселения Ичалковского муниципального района Республики Мордовия изложить в следующей редакции:

«



».

3. Приложение 8 изложить в следующей редакции:

«Приложение 8
к Закону Республики Мордовия «Об
установлении границ муниципальных
образований Ичалковского
муниципального района, Ичалковского
муниципального района и наделении их
статусом сельского поселения и
муниципального района»

Картографическое описание границы Кемлянского сельского поселения Ичалковского муниципального района Республики Мордовия и схематическая карта

Картографическое описание границы Кемлянского сельского поселения произведено от левого угла схематической карты по ходу часовой стрелки с учетом прилегающих территорий Нижегородской области, а также смежных муниципальных образований Смольненского, Ичалковского, Лобаскинского, Гуляевского сельских поселений.

От т. А граница идет по смежеству с Нижегородской областью. Сначала граница идет на юг 0,6 км по лесу Гуляевский, затем поворачивает на юго-восток и идет 0,4 км по болоту Кергудское, далее поворачивает на север и 0,2 км вновь идет по болоту, меняет направление на северо-восток и 0,5 км проходит снова по болоту. После этого граница идет по окраине леса 1,0 км на север, меняет направление на северо-восток и 0,7 км проходит по сенокосам и пашне, затем снова поворачивает на восток и 0,1 км идет по пашне до ручья Оселок. Далее граница поднимается на северо-восток и 1,6 км идет по реке Оселок до т. Б.

От т. Б граница идет по смежеству со Смольненским сельским поселением и совпадает с западной границей Федерального государственного бюджетного учреждения «Объединенная дирекция Мордовского государственного природного заповедника имени П.Г. Смидовича и национального парка «Смольный». Вначале изогнутой линией на юг проходит 1,4 км по реке Язовка до старицы, огибает старицу и далее вновь идет по реке Язовка 3,0 км по направлению на юг, частично совпадая с восточной границей деревни Малые Ичалки, затем 0,3 км на юг идет по пастбищу и совпадает с чертой населенного пункта деревни Малые Ичалки. Далее граница поворачивает на юго-восток и идет ломаной линией 3,0 км по сенокосам вдоль западной границы лесных кварталов, пересекая безымянный ручей и реку Чернушка. Затем граница идет вдоль реки Чернушка 0,4 км на юго-восток, далее 0,6 км также на юго-восток проходит по границе лесного квартала Федерального государственного бюджетного учреждения «Объединенная дирекция Мордовского государственного природного заповедника имени П.Г. Смидовича и национального парка «Смольный», затем поворачивает на северо-восток и идет 0,1 км по пастбищу, затем – 0,5 км на восток по границе лесного квартала, далее граница поворачивает на юго-восток и идет 1,9 км по границам лугов и пастбищ, пересекая ручей Сухоязь, две грунтовые дороги, безымянное озеро, до реки Алатырь до т.В.

От т. В граница идет по смежеству с Ичалковским сельским поселением. Граница идет по левому (по течению реки) берегу реки Алатырь 0,7 км на запад, пересекает ее и далее граница изогнутой линией 2,4 км преимущественно в южном направлении идет по правому (по течению реки) берегу реки Алатырь до реки Кемлятка. Затем граница идет по реке Кемлятка 1,2 км на юго-запад до Горьковской железной дороги, пересекает ее и вновь идет по реке Кемлятка 2,5 км в том же направлении до автомобильной дороги с. Кемля – с. Кендя – с. Сайтровка. После пересечения с автодорогой граница вновь идет по реке Кемлятка 5,7 км в юго-западном направлении до т. Г.

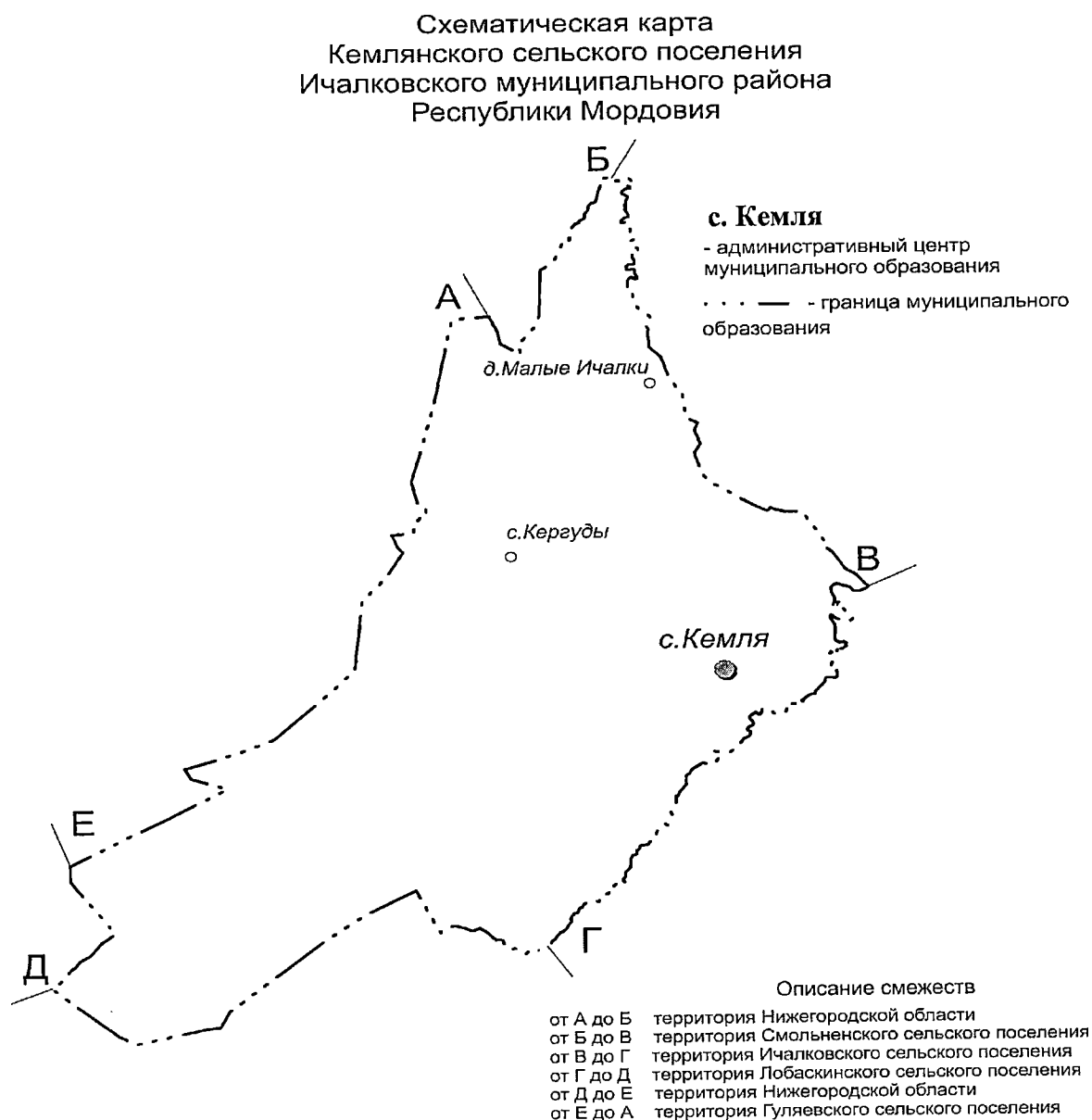
От т. Г граница идет по смежеству с Лобаскинским сельским поселением. Сначала граница идет по реке Кемлятка 1,3 км извилистой линией, меняя свое

направление с северо-восточного на северо-западное, далее граница идет 0,9 км на запад по пастбищу, затем поворачивает на северо-запад и идет 0,9 км по пашне до лесополосы. После этого граница поворачивает на юго-запад и идет 4,2 км по полевой дороге вдоль пашни. Далее граница на расстоянии 0,8 км северо-западнее ручья Кемлятка поворачивает на юго-запад и идет прямой линией 1,4 км по пашне. Затем 1,8 км по направлению на северо-запад граница идет снова прямой линией по пашне, пересекая пастбище, до ручья Ачим до т. Д.

От т. Д граница идет по смежеству с Нижегородской областью. Сначала граница идет 1,5 км на северо-восток по ручью Ачим, затем поворачивает на северо-запад и идет 1,3 км прямой линией по пастбищу и пашне, пересекая грунтовую дорогу, до безымянного ручья, затем поднимается на север и 0,3 км идет по безымянному ручью до т. Е.

От т. Е граница идет по смежеству с Гуляевским сельским поселением. Граница идет на северо-восток 0,9 км вначале по пастбищу, далее по пашне до лесополосы, затем – 0,3 км также на северо-восток по лесополосе до грунтовой дороги, затем граница идет по грунтовой дороге вдоль лесополосы 1,5 км на северо-восток, далее – все в том же направлении 0,2 км по пастбищу до безымянного ручья. Затем граница идет на северо-восток 0,1 км по заболоченной, заросшей кустарником местности урочища Ачим до родника, затем поворачивает на северо-запад и идет 0,9 км по пастбищу и пашне урочища Ачим. Далее граница идет на северо-восток вдоль лесополосы 1,8 км до грунтовой дороги, затем идет в том же направлении 1,4 км по грунтовой дороге, пересекает автодорогу с. Кемля – с. Кендя – с. Сайтовка и 0,2 км идет по безымянному ручью также в северо-восточном направлении. Затем граница поворачивает на север и идет 0,2 км по пастбищу, пересекая оползень оврага Кергудский, доходит до лесополосы и далее 1,1 км идет по пашне вдоль лесополосы в том же направлении, пересекает грунтовую дорогу. Далее граница меняет направление на северо-восток и идет 1,1 км по левой стороне лесополосы до пастбища, затем граница поворачивает на северо-запад и идет по пастбищу 0,4 км. После этого граница поворачивает на восток и идет 0,3 км по пастбищу до полосы отвода железной дороги, пересекает Горьковскую железную дорогу и идет 0,3 км по направлению на северо-восток по заболоченной, заросшей кустарником местности до левого (по течению реки) берега реки Алатырь, при этом пересекая её. Далее граница поворачивает на север и 0,3 км дугой идет по левому (по течению реки) берегу реки Алатырь. Затем граница прямой линией в северо-западном направлении идет 0,4 км по пойме реки Алатырь, доходит до озера Лука, поворачивает на северо-восток и прямой линией 0,8 км идет по пастбищам и сенокосам до автомобильной дороги с. Кемля – с. Кендя – с. Сайтовка. Пересекает автодорогу и идет 1,0 км в том же направлении прямой

линией по сенокосам, пастбищам, заболоченной кустарниковой местности. Далее граница идет 0,9 км по болоту Кергудское по направлению на северо-восток, пересекая балку, до границы леса Гуляевский, затем 0,5 км в том же направлении идет по лесу, поворачивает на восток и 0,6 км идет также по лесу Гуляевский до т. А.



».

4. В приложении 20:

1) в части первой картографического описания границы Смольненского сельского поселения Ичалковского муниципального района Республики Мордовия слово «, Кергудского» исключить;

2) часть шестую картографического описания границы Смольненского сельского поселения Ичалковского муниципального района Республики Мордовия изложить в следующей редакции:

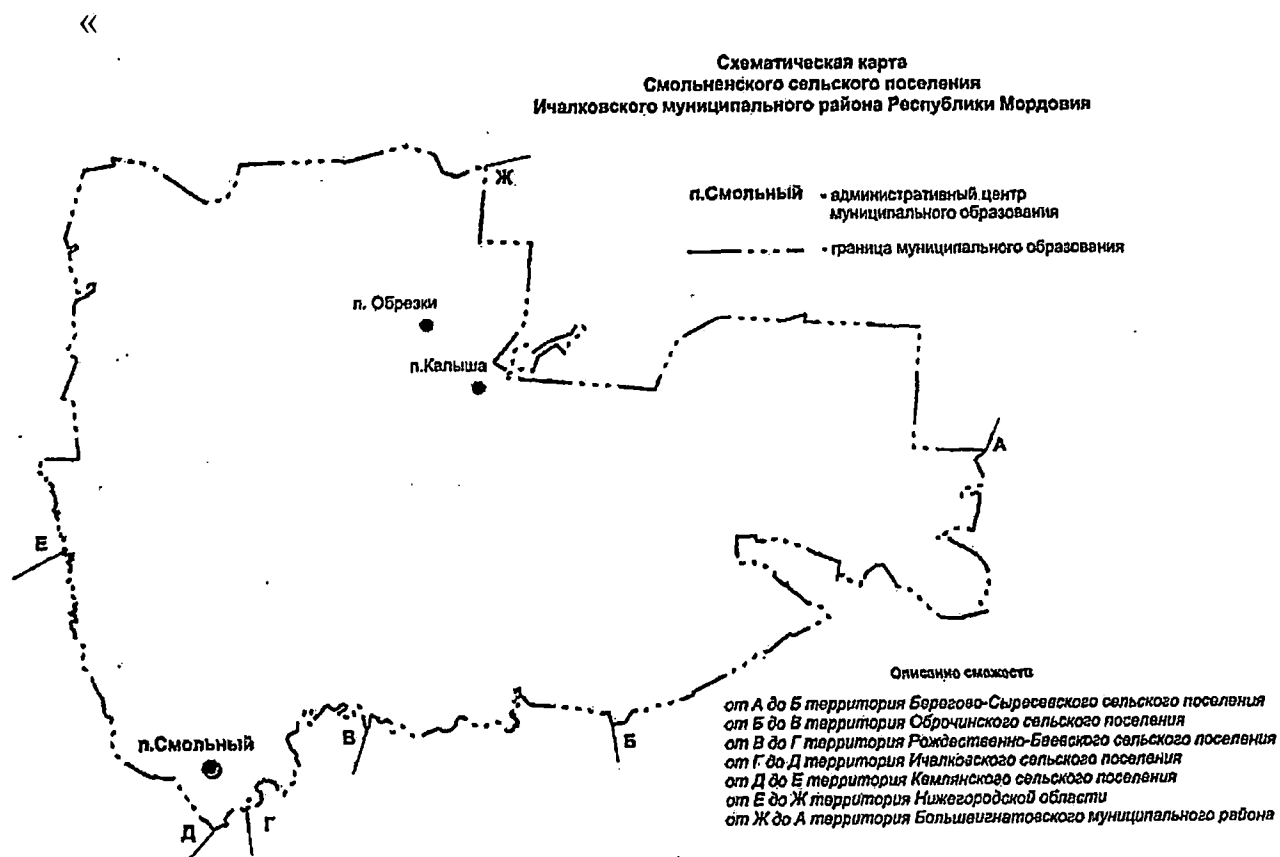
«От т. Д граница идет по смежеству с Кемлянским сельским поселением и совпадает с западной границей ФГБУ «Заповедная Мордовия». От реки Алатырь граница идет 1,9 км на северо-запад по границе лугов и пастбищ, пересекая безымянное озеро, две грунтовые дороги, ручей Сухоязь, до южной границы поселка Смольный. После этого граница меняет направление на запад и идет 0,5 км по границе лесного квартала ФГБУ «Заповедная Мордовия», затем поворачивает на юго-запад и идет 0,1 км по пастбищу, далее 0,6 км на северо-запад проходит по границе лесного квартала ФГБУ «Заповедная Мордовия» до реки Чернушка. Затем в северо-западном направлении 0,4 км граница проходит вдоль реки Чернушка. Далее граница идет на северо-запад ломаной линией 3,0 км по лугам и сенокосам вдоль западной границы лесных кварталов, пересекая реку Чернушка, безымянный ручей, до границы деревни Малые Ичалки. Затем 0,3 км на север идет по пастбищу до реки Язовка, совпадая с чертой населенного пункта деревни Малые Ичалки, далее – по реке Язовка 3,0 км по направлению на север, частично совпадая с восточной границей деревни Малые Ичалки, до старицы, огибает старицу и далее вновь идет по реке Язовка в северном направлении 1,4 км до т. Е.»;

3) часть седьмую картографического описания границы Смольненского сельского поселения Ичалковского муниципального района Республики Мордовия признать утратившей силу;

4) в части восьмой картографического описания границы Смольненского сельского поселения Ичалковского муниципального района Республики Мордовия слова «От т. Ж» заменить словами «От т. Е», слова «до т. З» заменить словами «до т. Ж»;

5) в части девятой картографического описания границы Смольненского сельского поселения Ичалковского муниципального района Республики Мордовия слова «От т. З» заменить словами «От т. Ж»;

6) схематическую карту Смольненского сельского поселения Ичалковского муниципального района Республики Мордовия изложить в следующей редакции:



5. В приложении 23:

1) столбец 3 строки 4 изложить в следующей редакции:

«с. Кемля

с. Кергуды

д. Малые Ичалки»;

2) строку 5 признать утратившей силу.

Статья 5

Карта (план) Кемлянского сельского поселения Ичалковского муниципального района Республики Мордовия составляется в соответствии с настоящим Законом и представляется Правительством Республики Мордовия вместе с настоящим Законом в Управление Федеральной службы государственной регистрации, кадастра и картографии по Республике Мордовия в порядке и сроки, предусмотренные Федеральным законом от 13 июля 2015 года № 218-ФЗ «О государственной регистрации недвижимости».

Статья 6

Внести в пункт 16 приложения «Реестр административно-территориальных единиц и населенных пунктов Республики Мордовия» к Закону Республики Мордовия от 23 марта 1998 года № 7-З «О порядке решения

вопросов административно-территориального устройства Республики Мордовия» (Известия Мордовии, 25 марта 1998 года, № 54; 28 января 2000 года, № 16; 13 марта 2003 года, № 37; 10 декабря 2003 года, спецвыпуск; 26 октября 2004 года, № 162; 16 марта 2010 года, № 36-10; 18 июня 2010 года, № 88-27; 21 октября 2010 года, № 159-49; 8 сентября 2011 года, № 135-47; 29 мая 2012 года, № 77-25; 20 июня 2013 года, № 86-32; 9 августа 2013 года, № 115-42; 20 ноября 2013 года, № 172-63; 6 марта 2014 года, № 32-13; 4 апреля 2014 года, № 48-18; 27 мая 2014 года, № 74-28; 12 сентября 2014 года, № 124-50; 16 июня 2015 года, № 64-29; 18 мая 2018 года, № 51-23; 21 сентября 2018 года, № 102-43; 7 ноября 2018 года, № 121-51; 4 декабря 2018 года, № 132-57) следующие изменения:

1) столбец 5 строки пятой изложить в следующей редакции:

«с. Кемля

с. Кергуды

д. Малые Ичалки»;

2) строку шестую признать утратившей силу.

Статья 7

1. Настоящий Закон вступает в силу по истечении десяти дней со дня его официального опубликования, за исключением пункта 9 статьи 2.

2. Пункт 9 статьи 2 настоящего Закона вступает в силу по истечении одного месяца со дня вступления в силу закона Республики Мордовия об установлении границ вновь образованного муниципального образования при условии отсутствия инициатив граждан о проведении местного референдума по вопросам определения структуры органов местного самоуправления вновь образованного муниципального образования.

Глава
Республики Мордовия



В.Д. ВОЛКОВ

г. Саранск
24 апреля 2019 года

№ 27-3