

ЗАКОН

РЕСПУБЛИКИ МОРДОВИЯ

Мордовия Республикань
Законось

Мордовия Республикань
Законць

О ПРЕОБРАЗОВАНИИ ПОВОДИМОВСКОГО И ЧИНДЯНОВСКОГО СЕЛЬСКИХ ПОСЕЛЕНИЙ ДУБЕНСКОГО МУНИЦИПАЛЬНОГО РАЙОНА РЕСПУБЛИКИ МОРДОВИЯ, ПОВОДИМОВСКОГО И ЧИНДЯНОВСКОГО СЕЛЬСОВЕТОВ ДУБЕНСКОГО РАЙОНА РЕСПУБЛИКИ МОРДОВИЯ И О ВНЕСЕНИИ ИЗМЕНЕНИЙ В НЕКОТОРЫЕ ЗАКОНЫ РЕСПУБЛИКИ МОРДОВИЯ

Принят Государственным Собранием

13 мая 2020 года

Статья 1

В соответствии со статьей 13 Федерального закона от 6 октября 2003 года № 131-ФЗ «Об общих принципах организации местного самоуправления в Российской Федерации» и с согласия населения преобразуемых муниципальных образований, выраженного Советом депутатов Поводимовского сельского поселения и Советом депутатов Чиндяновского сельского поселения Дубенского муниципального района Республики Мордовия, преобразовать путем объединения Поводимовское сельское поселение и Чиндяновское сельское поселение во вновь образованное муниципальное образование – Поводимовское сельское поселение Дубенского муниципального района Республики Мордовия (далее – вновь образованное муниципальное образование) с административным центром в селе Поводимово.

Статья 2

1. Поводимовское сельское поселение и Чиндяновское сельское поселение Дубенского муниципального района Республики Мордовия прекращают существование в качестве муниципальных образований со дня вступления настоящего Закона в силу.

2. Полномочия органов местного самоуправления Поводимовского сельского поселения и Чиндяновского сельского поселения Дубенского муниципального района Республики Мордовия прекращаются досрочно со дня формирования органов местного самоуправления вновь образованного муниципального образования.

3. Муниципальные правовые акты, принятые органами местного самоуправления Поводимовского сельского поселения и Чиндяновского сельского поселения Дубенского муниципального района Республики Мордовия, действуют в части, не противоречащей Конституции Российской Федерации, федеральным законам и иным нормативным правовым актам Российской Федерации, Конституции Республики Мордовия, законам и иным нормативным правовым актам Республики Мордовия, а также муниципальным правовым актам органов местного самоуправления вновь образованного муниципального образования.

4. Органы местного самоуправления вновь образованного муниципального образования в соответствии со своей компетенцией являются правопреемниками органов местного самоуправления Поводимовского сельского поселения и Чиндяновского сельского поселения Дубенского муниципального района Республики Мордовия в отношениях с органами государственной власти Российской Федерации, органами государственной власти субъектов Российской Федерации, органами местного самоуправления, физическими и юридическими лицами. Вопросы правопреемства подлежат урегулированию муниципальными правовыми актами органов местного самоуправления вновь образованного муниципального образования.

5. Органы местных администраций, муниципальные учреждения, предприятия и организации, ранее созданные органами местного самоуправления, которые на день создания вновь образованного муниципального образования осуществляли полномочия по решению вопросов местного значения в Поводимовском сельском поселении и Чиндяновском сельском поселении Дубенского муниципального района Республики Мордовия, или с их участием, продолжают осуществлять свою деятельность с сохранением прежней организационно-правовой формы до урегулирования в отношении их муниципальными правовыми актами органов местного самоуправления вновь образованного муниципального образования вопросов правопреемства.

6. Установить численность депутатов Совета депутатов первого созыва Поводимовского сельского поселения Дубенского муниципального района Республики Мордовия в количестве 11 депутатов.

7. Установить срок полномочий Совета депутатов первого созыва вновь образованного муниципального образования 5 лет.

8. Выборы депутатов Совета депутатов первого созыва вновь образованного муниципального образования проводятся по мажоритарной избирательной системе

относительного большинства по одномандатным и (или) многомандатным избирательным округам, образуемым в соответствии с требованиями федерального и республиканского законодательства, не позднее чем через шесть месяцев со дня вступления настоящего Закона в силу. Материально-техническое обеспечение выборов осуществляет Правительство Республики Мордовия.

9. При отсутствии инициативы граждан о проведении местного референдума по вопросам определения структур органов местного самоуправления вновь образованного муниципального образования глава вновь образованного муниципального образования избирается Советом депутатов вновь образованного муниципального образования из своего состава на срок полномочий Совета депутатов. В этом случае глава вновь образованного муниципального образования исполняет полномочия председателя Совета депутатов и возглавляет местную администрацию, а также исполняет полномочия, установленные федеральными законами и иными нормативными правовыми актами Российской Федерации, законами и иными нормативными правовыми актами Республики Мордовия, муниципальными правовыми актами органов местного самоуправления вновь образованного муниципального образования.

Статья 3

1. Объединить Поводимовский сельсовет и Чиндяновский сельсовет Дубенского района Республики Мордовия в один Поводимовский сельсовет с административным центром в селе Поводимово.

2. Исключить Чиндяновский сельсовет Дубенского района Республики Мордовия из Реестра административно-территориальных единиц и населенных пунктов Республики Мордовия. Передать в состав Поводимовского сельсовета село Чиндяново.

3. Установить границы Поводимовского сельсовета Дубенского района Республики Мордовия по границам вновь образованного муниципального образования.

Статья 4

Внести в Закон Республики Мордовия от 28 декабря 2004 года № 118-З «Об установлении границ муниципальных образований Дубенского муниципального района, Дубенского муниципального района и наделении их статусом сельского поселения и муниципального района» (Известия Мордовии, 30 декабря 2004 года, № 198-22; 23 мая 2008 года, № 75-15; 16 марта 2010 года, № 36-10; 8 сентября 2011 года, № 135-47; 18 мая 2018 года, № 51-23; официальный интернет-портал правовой информации (www.pravo.gov.ru), 25 апреля 2019 года) следующие изменения:

1. Наименование закона изложить в следующей редакции:

«Об установлении границ муниципальных образований Дубенского муниципального района Республики Мордовия, Дубенского муниципального района Республики Мордовия и наделении их статусом сельского поселения и муниципального района».

2. В статье 1:

1) абзац первый изложить в следующей редакции:

«Установить границы в соответствии с их картографическим описанием, приведенным в приложениях 1, 3-5, 7-10, 12-15, и наделить статусом сельского поселения с административным центром следующие муниципальные образования Дубенского муниципального района Республики Мордовия:»;

2) подпункт 13 признать утратившим силу.

3. В статье 2 после слов «Дубенский муниципальный район» дополнить словами «Республики Мордовия».

4. В статье 2.1 после слов «Дубенского муниципального района» дополнить словами «Республики Мордовия».

5. В приложении 1:

1) обозначение изложить в следующей редакции:

«Приложение 1

к Закону Республики Мордовия «Об установлении границ муниципальных образований Дубенского муниципального района Республики Мордовия, Дубенского муниципального района Республики Мордовия и наделении их статусом сельского поселения и муниципального района»;

2) часть первую картографического описания границы Ардатовского сельского поселения Дубенского муниципального района Республики Мордовия изложить в следующей редакции:

«Картографическое описание границы муниципального образования Ардатовского сельского поселения Дубенского муниципального района Республики Мордовия произведено от крайнего левого угла схематической карты и идет по ходу часовой стрелки с учетом прилегающих территорий смежных муниципальных образований Ломатского, Дубенского, Поводимовского, Моргинского, Петровского, Енгальчевского сельских поселений Дубенского муниципального района Республики Мордовия и Большеберезниковского муниципального района Республики Мордовия (далее соответственно – Ломатское сельское поселение, Дубенское сельское поселение, Поводимовское сельское поселение, Моргинское сельское поселение, Петровское сельское поселение, Енгальчевское сельское поселение, Большеберезниковский муниципальный район).»;

3) часть четвертую картографического описания границы Ардатовского сельского поселения Дубенского муниципального района Республики Мордовия изложить в следующей редакции:

«От т. В граница идет по смежеству с Поводимовским сельским поселением. Граница идет вдоль лесополосы по пашне 1,1 км на юго-восток. Затем граница проходит извилистой линией по реке Чеберчинка (по течению) 0,9 км, меняя направление с северо-западного на северо-восточное. Затем граница идет 170 м на юго-восток до безымянного ручья, затем – по безымянному ручью 1,1 км извилистой линией (против течения), меняя направление с юго-восточного на северо-восточное. Далее граница идет по границе лесных кварталов Дубенского участкового лесничества, меняя направление: 0,5 км на юго-запад, 0,3 км на юго-восток, 0,3 км на юго-запад, 3,0 км на юго-восток и 0,4 км на северо-восток, до т. Г.»;

4) часть пятую картографического описания границы Ардатовского сельского поселения Дубенского муниципального района Республики Мордовия признать утратившей силу;

5) в части шестой картографического описания границы Ардатовского сельского поселения Дубенского муниципального района Республики Мордовия слова «От т. Д» заменить словами «От т. Г», слова «в т. Е» заменить словами «до т. Д»;

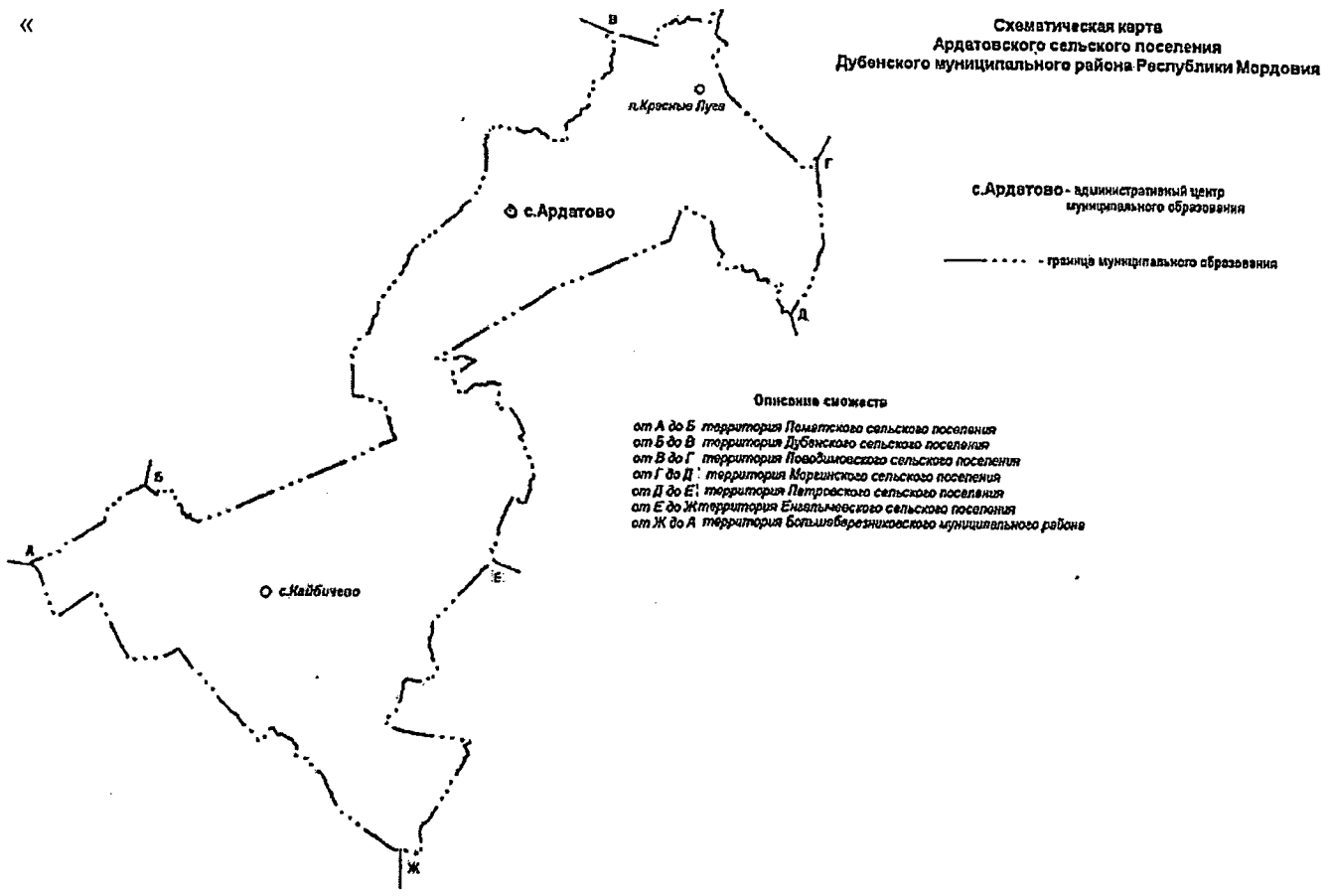
6) в части седьмой картографического описания границы Ардатовского сельского поселения Дубенского муниципального района Республики Мордовия слова «От т. Е» заменить словами «От т. Д», слова «до т. Ж» заменить словами «до т. Е»;

7) в части восьмой картографического описания границы Ардатовского сельского поселения Дубенского муниципального района Республики Мордовия слова «От т. Ж» заменить словами «От т. Е», слова «до т. З» заменить словами «до т. Ж»;

8) в части девятой картографического описания границы Ардатовского сельского поселения Дубенского муниципального района Республики Мордовия слова «От т. З» заменить словами «От т. Ж»;

9) схематическую карту Ардатовского сельского поселения Дубенского муниципального района Республики Мордовия изложить в следующей редакции:

«



».

6. В приложении 3:

1) обозначение изложить в следующей редакции:

«Приложение 3
к Закону Республики Мордовия «Об
установлении границ муниципальных
образований Дубенского
муниципального района Республики
Мордовия, Дубенского муниципального
района Республики Мордовия и
наделении их статусом сельского
поселения и муниципального района»;

2) части первую и вторую картографического описания границы Дубенского сельского поселения Дубенского муниципального района Республики Мордовия изложить в следующей редакции:

«Картографическое описание границы Дубенского сельского поселения Дубенского муниципального района Республики Мордовия произведено от верхнего угла схематической карты и идет по ходу часовой стрелки с учетом прилегающих территорий смежных муниципальных образований Поводимовского, Ардатовского, Ломатского, Кочкуровского сельских поселений Дубенского муниципального района Республики Мордовия, Чамзинского муниципального

района Республики Мордовия (далее соответственно – Поводимовское сельское поселение, Ардатовское сельское поселение, Ломатское сельское поселение, Кочкуровское сельское поселение, Чамзинский муниципальный район).

От т. А граница идет по смежеству с Поводимовским сельским поселением. Граница ломаной линией идет 1,7 км на северо-восток по пашне и полевой дороге, проходя безымянный овраг, поворачивает на юго-восток и 2,2 км идет вдоль пашни по полевой дороге. Далее граница ломаной линией идет 1,3 км на северо-восток вдоль пашни и полевой дороги, затем поворачивает на юго-восток и идет: 0,3 км по пашне и 1,2 км плавной линией по пастбищу и по течению безымянного ручья в овраге до реки Покш-Сяльме. Далее граница идет 1,7 км на северо-восток по течению реки Покш-Сяльме и 1,3 км вдоль пруда сначала на северо-восток, затем на юго-запад. Граница идет на юго-восток 1,4 км по полевой дороге вдоль пашни и по правой стороне лесополосы. Затем граница идет на восток 3,0 км: по правой стороне лесополосы, вдоль границ села Дубенки и села Поводимово, пересекая автомобильную дорогу, связывающую данные села, по правой стороне лесополосы, вдоль пастбища и пашни до реки Покш-Сяльме. Далее граница идет 2,6 км на юго-восток против течения реки Покш-Сяльме до т. Б.».

7. Обозначение приложения 4 изложить в следующей редакции:

«Приложение 4

к Закону Республики Мордовия «Об установлении границ муниципальных образований Дубенского муниципального района Республики Мордовия, Дубенского муниципального района Республики Мордовия и наделении их статусом сельского поселения и муниципального района».

8. В приложении 5:

1) обозначение изложить в следующей редакции:

«Приложение 5

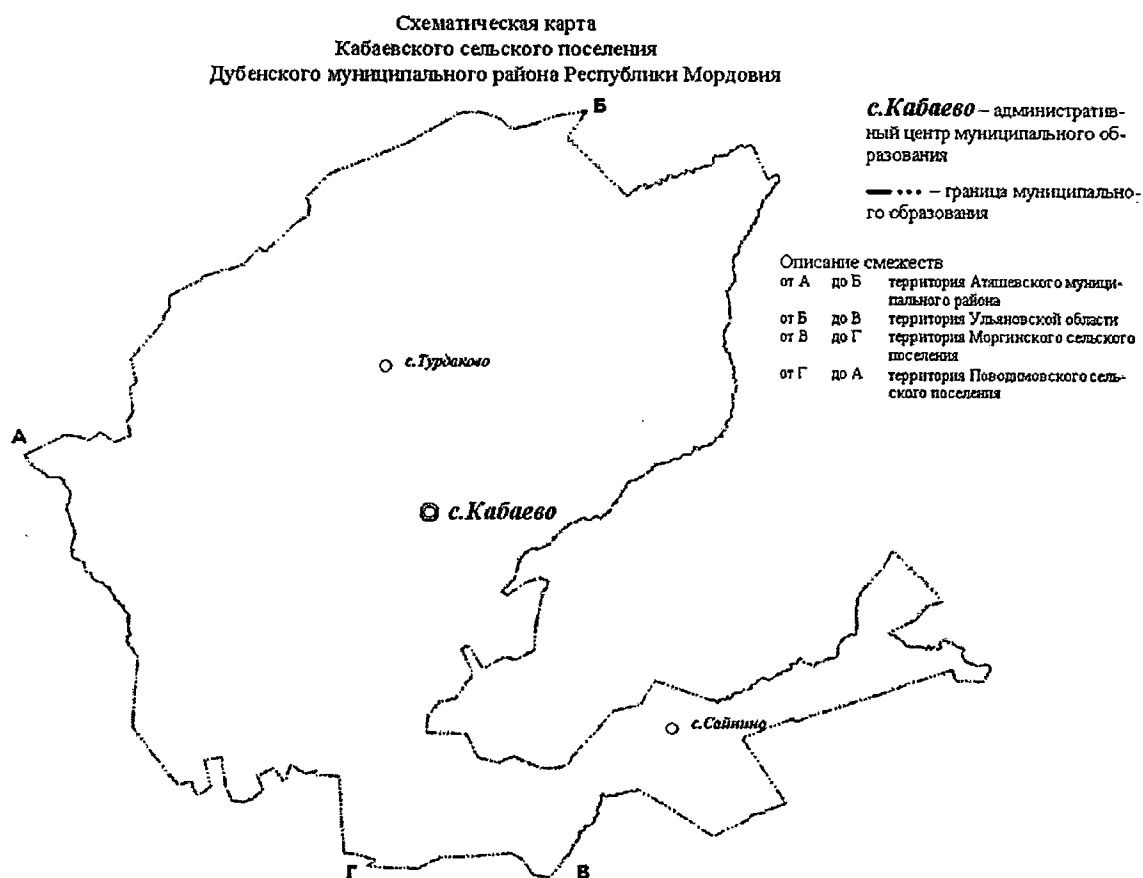
к Закону Республики Мордовия «Об установлении границ муниципальных образований Дубенского муниципального района Республики Мордовия, Дубенского муниципального района Республики Мордовия и наделении их статусом сельского поселения и муниципального района»;

2) часть пятую картографического описания границы Кабаевского сельского поселения Дубенского муниципального района Республики Мордовия изложить в следующей редакции:

«От т. Г граница идет по смежеству с Поводимовским сельским поселением. Граница проходит по пашне: 0,2 км на запад, 1,2 км на север, 0,4 км на запад. Далее – ломаной линией по пастбищу: 0,1 км на северо-восток, 0,2 км на юго-запад, 0,3 км на северо-запад, 0,3 км на юго-запад, 0,3 км на северо-запад, 0,3 км на юго-запад, 0,3 км на юго-восток, 0,3 км на юго-запад, 0,2 км на запад, 0,7 км на северо-запад, 0,3 км на юго-запад, 0,4 км на юго-восток, 0,2 км на юго-запад, 0,3 км на северо-запад, 0,2 км на юго-запад, 1,1 км на северо-запад, 1,1 км на северо-восток, 0,2 км на северо-запад. Далее – извилистой линией по безымянному ручью (против течения) 4,2 км преимущественно на северо-запад. Далее граница идет 0,1 км на северо-запад по грунтовой дороге до т. А.»;

3) схематическую карту Кабаевского сельского поселения Дубенского муниципального района Республики Мордовия изложить в следующей редакции:

«



».

9. В приложении 7:

1) обозначение изложить в следующей редакции:

«Приложение 7

к Закону Республики Мордовия «Об установлении границ муниципальных образований Дубенского муниципального района Республики Мордовия, Дубенского муниципального района Республики Мордовия и наделении их статусом сельского поселения и муниципального района»;

2) часть третью картографического описания границы Кочкуровского сельского поселения Дубенского муниципального района Республики Мордовия изложить в следующей редакции:

«От т. Б граница идет по смежеству с Поводимовским сельским поселением. Граница идет по границе лесных кварталов Дубенского участкового лесничества: 0,6 км на юго-запад, 0,7 км на юго-восток до т. В.».

10. Обозначение приложения 8 изложить в следующей редакции:

«Приложение 8

к Закону Республики Мордовия «Об установлении границ муниципальных образований Дубенского муниципального района Республики Мордовия, Дубенского муниципального района Республики Мордовия и наделении их статусом сельского поселения и муниципального района».

11. Обозначение приложения 9 изложить в следующей редакции:

«Приложение 9

к Закону Республики Мордовия «Об установлении границ муниципальных образований Дубенского муниципального района Республики Мордовия, Дубенского муниципального района Республики Мордовия и наделении их статусом сельского поселения и муниципального района».

12. В приложении 10:

1) обозначение изложить в следующей редакции:

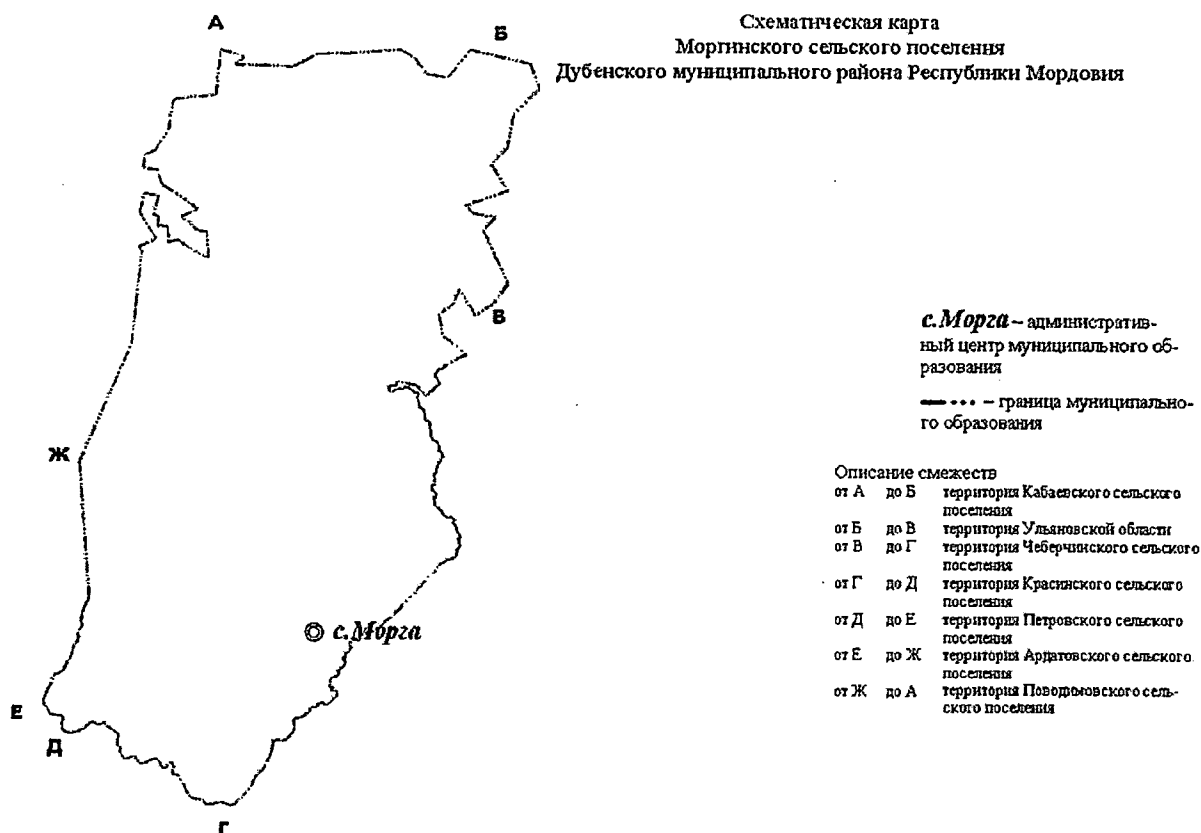
«Приложение 10
к Закону Республики Мордовия «Об
установлении границ муниципальных
образований Дубенского
муниципального района Республики
Мордовия, Дубенского муниципального
района Республики Мордовия и
наделении их статусом сельского
поселения и муниципального района»;

2) часть восьмую картографического описания границы Моргинского сельского поселения Дубенского муниципального района Республики Мордовия изложить в следующей редакции:

«От т. Ж граница идет по смежеству с границей Поводимовского сельского поселения. Граница проходит по каменистой местности 0,7 км на северо-восток. Далее граница идет по контуру пашни: 2,3 км на северо-восток, 0,1 км на северо-запад, 0,3 км на северо-восток, 0,4 км на северо-запад. Далее граница идет по пастбищу: 0,3 км на северо-восток, 0,2 км на юго-восток, 0,3 км на юго-запад, 0,1 км на юго-восток, 0,1 км на юго-запад, 0,1 км на юго-восток, 0,2 км на юг. Далее – по пашне: 0,1 км на северо-восток, 0,5 км на юго-восток, 0,4 км на северо-запад. Далее граница идет по пастбищу: 0,1 км на запад, 0,3 км на северо-запад, 0,2 км на северо-восток, 0,8 км на северо-запад, 0,2 км на запад, 1,6 км на северо-восток. Далее граница идет 0,6 км на северо-восток по границе лесного квартала Дубенского участкового лесничества до т. А.»;

3) схематическую карту Моргинского сельского поселения Дубенского муниципального района Республики Мордовия изложить в следующей редакции:

«



».

13. Обозначение приложения 12 изложить в следующей редакции:

«Приложение 12

к Закону Республики Мордовия «Об установлении границ муниципальных образований Дубенского муниципального района Республики Мордовия, Дубенского муниципального района Республики Мордовия и наделении их статусом сельского поселения и муниципального района».

14. Приложение 13 изложить в следующей редакции:

«Приложение 13

к Закону Республики Мордовия «Об установлении границ муниципальных образований Дубенского муниципального района Республики Мордовия, Дубенского муниципального района Республики Мордовия и наделении их статусом сельского поселения и муниципального района»

Картографическое описание границы Поводимовского сельского поселения Дубенского муниципального района Республики Мордовия и схематическая карта

Картографическое описание границы Поводимовского сельского поселения Дубенского муниципального района Республики Мордовия произведено от левого угла схематической карты по ходу часовой стрелки с учетом прилегающих территорий смежных муниципальных образований Атяшевского муниципального района Республики Мордовия, а также Кабаевского, Моргинского, Ардатовского, Дубенского и Кочкуровского сельских поселений Дубенского муниципального района Республики Мордовия (далее соответственно – Атяшевский муниципальный район, Кабаевское сельское поселение, Моргинское сельское поселение, Ардатовское сельское поселение, Дубенское сельское поселение, Кочкуровское сельское поселение).

От т. А граница идет по смежеству с Атяшевским муниципальным районом. Граница проходит по пастбищу на север 1,0 км, затем – на запад 0,4 км. Далее по границе лесного массива Чамзинского лесхоза граница идет 0,9 км на северо-восток. Граница идет вдоль лесополосы на юго-восток 1,2 км, повернув на северо-восток, идет 0,6 км по закрепленным на местности столбам. Затем по ручью Крыжня оврага Тюрин-Латка идет извилистой линией 1,4 км преимущественно в северо-восточном направлении. Далее граница идет извилистой линией 4,1 км по реке Излань (по течению), меняя свое направление с северо-восточного на северо-западное. Затем граница идет 1,3 км по реке Излань (по течению), меняя направление с северо-восточного на юго-восточное и северо-восточное. Далее от реки Излань – 2,1 км на север по границе лесных кварталов Ардатовского территориального лесничества. После этого граница идет по пашне и пастбищу: 0,3 км на юго-восток, 130 м на север, 130 м на северо-восток, 0,35 км на юго-восток, пересекая ручей Салтомолей, 0,1 км на северо-восток, 0,3 км на юг, 80 м на восток, 0,2 км на северо-восток, 140 м на северо-запад, 0,7 км на северо-восток. Затем – 0,2 км на восток по зарослям кустарников вдоль ручья Салтомолей, 0,5 км на юго-запад по пастбищу. Далее, пересекая безымянный ручей, идет 2,0 км на юго-восток через пашню и 0,35 км на запад по пашне. Далее граница идет на юго-восток 0,5 км по пастбищу и пашне до реки Излань. После этого – 1,8 км по реке Излань (по течению), меняя направление с юго-восточного на северо-восточное, на юго-восточное и северо-восточное. Затем от реки Излань – 1,1 км по реке Везень (против течения), меняя направление с северо-восточного на северное и северо-западное. Далее – по пастбищу: 0,12 км на северо-восток, 1,0 км на северо-запад. Затем – 1,4 км по реке Везень (против течения), меняя направление с северо-западного на северное, проходя по северо-восточной окраине п. Смирновка. Далее от реки Везень – по пастбищу: 90 м на северо-восток, 0,3 км на северо-запад, 0,2 км

на северо-восток, 0,16 км на юго-восток. Далее – 0,6 км на северо-восток через кустарник, пашню и пастбище, далее граница идет 1,4 км по безымянному ручью (против течения), меняя направление с юго-восточного на северо-восточное. Далее – 40 м на юго-запад по тальвегу оврага, затем – 0,5 км на юго-восток по пастбищу. Затем граница проходит 1,8 км на юго-восток по пашне. Далее граница проходит по полевой дороге: 0,4 км на северо-восток, 0,6 км на северо-запад, 0,6 км на северо-восток, 0,4 км на север, 0,1 км на юго-восток. Затем – 1,8 км на юг по контуру пашни до т. Б.

От т. Б граница идет по смежеству с Кабаевским сельским поселением. Граница проходит 0,1 км на юго-восток по грунтовой дороге. Далее – извилистой линией по безымянному ручью (по течению) 4,2 км преимущественно на юго-восток. Далее – ломаной линией по пастбищу: 0,2 км на юго-восток, 1,1 км на юго-запад, 1,1 км на юго-восток, 0,2 км на северо-восток, 0,3 км на юго-восток, 0,2 км на северо-восток, 0,4 км на северо-запад, 0,3 км на северо-восток, 0,7 км на юго-восток, 0,2 км на восток, 0,3 км на северо-восток, 0,3 км на северо-запад, 0,3 км на северо-восток, 0,3 км на юго-восток, 0,3 км на северо-восток, 0,3 км на северо-восток, 0,3 км на юго-восток, 0,2 км на северо-восток, 0,1 км на юго-запад. Далее граница проходит по пашне: 0,4 км на восток, 1,2 км на юг, 0,2 км на восток до т. В.

От т. В граница идет по смежеству с Моргинским сельским поселением. Граница идет 0,6 км на юго-запад по границе лесного квартала Дубенского участкового лесничества. Далее граница идет по пастбищу: 1,6 км на юго-запад, 0,2 км на восток, 0,8 км на юго-восток, 0,2 км на юго-запад, 0,3 км на юго-восток, 0,1 км на восток. Далее – по пашне: 0,4 км на юго-восток, 0,5 км на северо-запад, 0,1 км на юго-запад. Далее граница идет по пастбищу: 0,2 км на север, 0,1 км на северо-запад, 0,1 км на северо-восток, 0,1 км на северо-запад, 0,3 км на северо-восток, 0,2 км на северо-запад, 0,3 км на юго-запад. Затем граница идет по контуру пашни: 0,4 км на юго-восток, 0,3 км на юго-запад, 0,1 км на юго-восток, 2,3 км на юго-запад. Далее граница проходит по каменистой местности 0,7 км на юго-запад до т. Г.

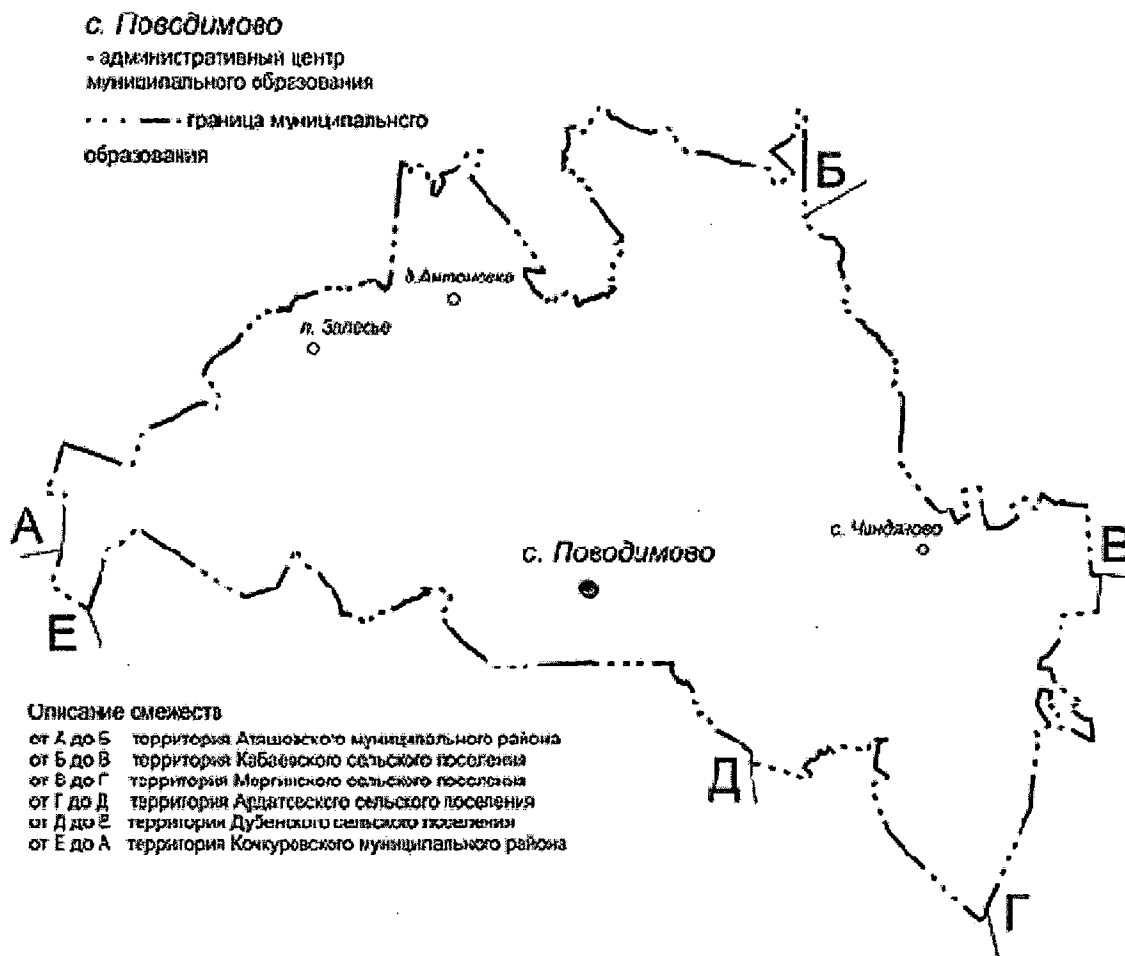
От т. Г граница идет по смежеству с Ардатовским сельским поселением. Граница идет по границе лесных кварталов Дубенского участкового лесничества, меняя направление: 0,4 км на юго-запад, 3,0 км на северо-запад, 0,3 км на северо-восток, 0,3 км на северо-запад, 0,5 км на северо-восток. Затем – по безымянному ручью (по течению) 1,1 км извилистой линией, меняя направление с юго-западного на северо-западное. Далее граница идет от безымянного ручья 170 м на северо-запад по пашне. Затем граница проходит извилистой линией по реке Чеберчинка (против течения) 0,9 км, меняя направление с юго-западного на юго-восточное. Далее – 1,1 км на северо-запад по пашне, вдоль лесополосы до т. Д.

От т. Д граница идет по смежеству с Дубенским сельским поселением. Граница идет 2,6 км на северо-запад по реке Покш-Сяльме (по течению). Затем

граница идет на запад 3,0 км: вдоль пастбища и пашни, по левой стороне лесополосы, вдоль границ села Дубенки и села Поводимово, пересекая автомобильную дорогу, связывающую данные села, по левой стороне лесополосы. Далее граница идет на северо-запад 1,4 км по полевой дороге, по левой стороне лесополосы и вдоль пашни. Далее граница идет 1,3 км вдоль пруда сначала на северо-восток, затем на юго-запад, далее – 1,7 км на юго-запад по реке Покш-Сяльме (против течения). Далее от реки Покш-Сяльме 1,2 км плавной линией на северо-запад по безымянному ручью (против течения) в овраге и по пастбищу, затем поворачивает на северо-запад и идет 0,3 км по пашне, далее ломаной линией идет 1,3 км на юго-запад вдоль полевой дороги и пашни. Далее поворачивает на северо-запад и идет 2,2 км вдоль пашни по полевой дороге, проходя безымянный овраг, идет ломаной линией 1,7 км на юго-запад по полевой дороге и пашне до т. Е.

От т. Е граница идет по смежеству с Кочкуровским сельским поселением. Граница идет по границе лесных кварталов Дубенского участкового лесничества: 0,7 км на северо-запад, 0,6 км на северо-восток до т. А.

**Схематическая карта
Поводимовского сельского поселения Дубенского
муниципального района Республики Мордовия**



».

15. Обозначение приложения 14 изложить в следующей редакции:

«Приложение 14

к Закону Республики Мордовия «Об
установлении границ муниципальных
образований Дубенского
муниципального района Республики
Мордовия, Дубенского муниципального
района Республики Мордовия и
наделении их статусом сельского
поселения и муниципального района».

16. Обозначение приложения 15 изложить в следующей редакции:

«Приложение 15

к Закону Республики Мордовия «Об
установлении границ муниципальных
образований Дубенского

муниципального района Республики Мордовия, Дубенского муниципального района Республики Мордовия и наделении их статусом сельского поселения и муниципального района».

17. Обозначение приложения 17 изложить в следующей редакции:

«Приложение 17
к Закону Республики Мордовия «Об установлении границ муниципальных образований Дубенского муниципального района Республики Мордовия, Дубенского муниципального района Республики Мордовия и наделении их статусом сельского поселения и муниципального района».

18. В приложении 18:

1) обозначение изложить в следующей редакции:

«Приложение 18
к Закону Республики Мордовия «Об установлении границ муниципальных образований Дубенского муниципального района Республики Мордовия, Дубенского муниципального района Республики Мордовия и наделении их статусом сельского поселения и муниципального района»;

2) столбец 3 строки 13 изложить в следующей редакции:

«с. Поводимово
д. Антоновка
п. Залесье
с. Чиндяново»;

3) строку 16 признать утратившей силу.

Статья 5

Внести в пункт 12 приложения «Реестр административно-территориальных единиц и населенных пунктов Республики Мордовия» к Закону Республики Мордовия от 23 марта 1998 года № 7-3 «О порядке решения вопросов административно-территориального устройства Республики Мордовия» (Известия Мордовии, 25 марта 1998 года, № 54; 28 января 2000 года, № 16; 13 марта 2003 года, № 37; 10 декабря 2003 года, спецвыпуск; 26 октября 2004 года, № 162; 16

марта 2010 года, № 36-10; 18 июня 2010 года, № 88-27; 21 октября 2010 года, № 159-49; 8 сентября 2011 года, № 135-47; 29 мая 2012 года, № 77-25; 20 июня 2013 года, № 86-32; 9 августа 2013 года, № 115-42; 20 ноября 2013 года, № 172-63; 6 марта 2014 года, № 32-13; 4 апреля 2014 года, № 48-18; 27 мая 2014 года, № 74-28; 12 сентября 2014 года, № 124-50; 16 июня 2015 года, № 64-29; 18 мая 2018 года, № 51-23; 21 сентября 2018 года, № 102-43; 7 ноября 2018 года, № 121-51; 4 декабря 2018 года, № 132-57; официальный интернет-портал правовой информации (www.pravo.gov.ru), 25 апреля 2019 года) следующие изменения:

1) столбец 5 строки четырнадцатой изложить в следующей редакции:

«с. Поводимово

д. Антоновка

п. Залесье

с. Чиндяново»;

2) строку семнадцатую признать утратившей силу.

Статья 6

Карта (план) Поводимовского сельского поселения Дубенского муниципального района Республики Мордовия составляется в соответствии с настоящим Законом и представляется Правительством Республики Мордовия вместе с настоящим Законом в Управление Федеральной службы государственной регистрации, кадастра и картографии по Республике Мордовия в порядке и сроки, предусмотренные Федеральным законом от 13 июля 2015 года № 218-ФЗ «О государственной регистрации недвижимости».

Статья 7

1. Настоящий Закон вступает в силу по истечении десяти дней со дня его официального опубликования, за исключением пункта 9 статьи 2.

2. Пункт 9 статьи 2 настоящего Закона вступает в силу по истечении одного месяца со дня вступления в силу закона Республики Мордовия об установлении границ вновь образованного муниципального образования при условии отсутствия инициатив граждан о проведении местного референдума по вопросам определения структуры органов местного самоуправления вновь образованного муниципального образования.

Глава
Республики Мордовия

г. Саранск
19 мая 2020 года
№ 28-З



В.Д. ВОЛКОВ