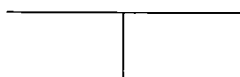




# ЗАКОН

## РЕСПУБЛИКИ МОРДОВИЯ

Мордовия Республикань  
Законось



Мордовия Республикань  
Законць

### О ПРЕОБРАЗОВАНИИ ТАЗИНСКОГО И ШУГУРОВСКОГО СЕЛЬСКИХ ПОСЕЛЕНИЙ БОЛЬШЕБЕРЕЗНИКОВСКОГО МУНИЦИПАЛЬНОГО РАЙОНА РЕСПУБЛИКИ МОРДОВИЯ, ТАЗИНСКОГО И ШУГУРОВСКОГО СЕЛЬСОВЕТОВ БОЛЬШЕБЕРЕЗНИКОВСКОГО РАЙОНА РЕСПУБЛИКИ МОРДОВИЯ И О ВНЕСЕНИИ ИЗМЕНЕНИЙ В НЕКОТОРЫЕ ЗАКОНЫ РЕСПУБЛИКИ МОРДОВИЯ

Принят Государственным Собранием

13 мая 2020 года

#### Статья 1

В соответствии со статьей 13 Федерального закона от 6 октября 2003 года № 131-ФЗ «Об общих принципах организации местного самоуправления в Российской Федерации» и с согласия населения преобразуемых муниципальных образований, выраженного Советом депутатов Тазинского сельского поселения и Советом депутатов Шугуровского сельского поселения Большеберезниковского муниципального района Республики Мордовия, преобразовать путем объединения Тазинское сельское поселение и Шугуровское сельское поселение вновь образованное муниципальное образование – Шугуровское сельское поселение Большеберезниковского муниципального района Республики Мордовия (далее – вновь образованное муниципальное образование) с административным центром в селе Шугурово.

#### Статья 2

1. Тазинское сельское поселение и Шугуровское сельское поселение Большеберезниковского муниципального района Республики Мордовия

прекращают существование в качестве муниципальных образований со дня вступления настоящего Закона в силу.

2. Полномочия органов местного самоуправления Тазинского сельского поселения и Шугуровского сельского поселения Большеберезниковского муниципального района Республики Мордовия прекращаются досрочно со дня формирования органов местного самоуправления вновь образованного муниципального образования.

3. Муниципальные правовые акты, принятые органами местного самоуправления Тазинского сельского поселения и Шугуровского сельского поселения Большеберезниковского муниципального района Республики Мордовия, действуют в части, не противоречащей Конституции Российской Федерации, федеральным законам и иным нормативным правовым актам Российской Федерации, Конституции Республики Мордовия, законам и иным нормативным правовым актам Республики Мордовия, а также муниципальным правовым актам органов местного самоуправления вновь образованного муниципального образования.

4. Органы местного самоуправления вновь образованного муниципального образования в соответствии со своей компетенцией являются правопреемниками органов местного самоуправления Тазинского сельского поселения и Шугуровского сельского поселения Большеберезниковского муниципального района Республики Мордовия в отношениях с органами государственной власти Российской Федерации, органами государственной власти субъектов Российской Федерации, органами местного самоуправления, физическими и юридическими лицами. Вопросы правопреемства подлежат урегулированию муниципальными правовыми актами органов местного самоуправления вновь образованного муниципального образования.

5. Органы местных администраций, муниципальные учреждения, предприятия и организации, ранее созданные органами местного самоуправления, которые на день создания вновь образованного муниципального образования осуществляли полномочия по решению вопросов местного значения в Тазинском сельском поселении и Шугуровском сельском поселении Большеберезниковского муниципального района Республики Мордовия, или с их участием, продолжают осуществлять свою деятельность с сохранением прежней организационно-правовой формы до урегулирования в отношении их муниципальными правовыми актами органов местного самоуправления вновь образованного муниципального образования вопросов правопреемства.

6. Установить численность депутатов первого созыва Совета депутатов Шугуровского сельского поселения Большеберезниковского муниципального района Республики Мордовия в количестве 7 депутатов.

7. Установить срок полномочий Совета депутатов первого созыва вновь образованного муниципального образования 5 лет.

8. Выборы депутатов Совета депутатов первого созыва вновь образованного муниципального образования проводятся по мажоритарной избирательной системе относительного большинства по одномандатным и (или) многомандатным избирательным округам, образуемым в соответствии с требованиями федерального и республиканского законодательства, не позднее чем через шесть месяцев со дня вступления настоящего Закона в силу. Материально-техническое обеспечение выборов осуществляет Правительство Республики Мордовия.

9. При отсутствии инициативы граждан о проведении местного референдума по вопросам определения структуры органов местного самоуправления вновь образованного муниципального образования глава вновь образованного муниципального образования избирается Советом депутатов вновь образованного муниципального образования из своего состава на срок полномочий Совета депутатов. В этом случае глава вновь образованного муниципального образования исполняет полномочия председателя Совета депутатов, а также исполняет полномочия, установленные федеральными законами и иными нормативными правовыми актами Российской Федерации, законами и иными нормативными правовыми актами Республики Мордовия, муниципальными правовыми актами органов местного самоуправления вновь образованного муниципального образования.

### **Статья 3**

1. Объединить Тазинский сельсовет и Шугуровский сельсовет Большеберезниковского района Республики Мордовия в один Шугуровский сельсовет с административным центром в селе Шугурово.

2. Исключить Тазинский сельсовет Большеберезниковского района Республики Мордовия из Реестра административно-территориальных единиц и населенных пунктов Республики Мордовия. Передать в состав Шугуровского сельсовета село Сосновый Гарт, село Тазино.

3. Установить границы Шугуровского сельсовета Большеберезниковского района Республики Мордовия по границам вновь образованного муниципального образования.

## Статья 4

Внести в Закон Республики Мордовия от 1 декабря 2004 года № 95-З «Об установлении границ муниципальных образований Большеберезниковского муниципального района, Большеберезниковского муниципального района и наделении их статусом сельского поселения и муниципального района» (Известия Мордовии, 7 декабря 2004 года, № 185-19; 27 июня 2006 года, № 91-18; 16 июля 2008 года, № 104-19; 13 октября 2009 года, № 153-37; 16 марта 2010 года, № 36-10; 18 июня 2010 года, № 88-27; 18 мая 2018 года, № 51-23; официальный интернет-портал правовой информации ([www.pravo.gov.ru](http://www.pravo.gov.ru)), 25 апреля 2019 года) следующие изменения:

1. Наименование закона изложить в следующей редакции:

«Об установлении границ муниципальных образований Большеберезниковского муниципального района Республики Мордовия, Большеберезниковского муниципального района Республики Мордовия и наделении их статусом сельского поселения и муниципального района».

2. В статье 1:

1) абзац первый изложить в следующей редакции:

«Установить границы в соответствии с их картографическим описанием, приведенным в приложениях 1, 3, 5-9, 11-13, 16, и наделить статусом сельского поселения с административным центром следующие муниципальные образования Большеберезниковского муниципального района Республики Мордовия:»;

2) подпункт 11 признать утратившим силу.

3. В статье 2 после слов «Большеберезниковский муниципальный район» дополнить словами «Республики Мордовия».

4. В статье 2.1 после слов «Большеберезниковского муниципального района» дополнить словами «Республики Мордовия».

5. В приложении 1:

1) обозначение изложить в следующей редакции:

«Приложение 1  
к Закону Республики Мордовия  
«Об установлении границ муниципальных образований Большеберезниковского муниципального района Республики Мордовия, Большеберезниковского муниципального района Республики Мордовия и наделении их статусом

сельского поселения и муниципального района»;

2) часть третью картографического описания границы Большеберезниковского сельского поселения Большеберезниковского муниципального района Республики Мордовия изложить в следующей редакции:

«От т. Б граница идет по смежеству с Шугуровским сельским поселением. Граница идет 0,5 км на юго-восток через пастбище, пересекая овраг Веткелей. Далее – 2,3 км на юго-восток по полевой дороге, поворачивает 0,9 км на восток по пашне, затем проходит на юго-восток: 1,5 км ломаной линией вдоль лесополосы, 0,3 км по полевой дороге. Затем идет по пастбищу, меняя свое направление: 0,3 км на северо-восток, 92 м на юго-восток, и по пашне, меняя свое направление: 0,1 км на юго-восток, 0,2 км на юго-запад. Далее проходит 0,4 км на юго-восток с левой стороны от лесополосы. Далее по полевой дороге: 17 м на юго-запад, 47 м на юго-восток, 15 м на северо-восток. Затем пересекает автомобильную дорогу Саранск – Большие Березники и проходит по полевой дороге по правой стороне от лесополосы, меняя свое направление: 0,6 км на юго-восток, 60 м на юго-запад, 0,2 км на юго-восток. Далее – на юго-восток: 0,3 км идет по пашне, 0,4 км по пашне вдоль лесополосы с правой стороны, 0,4 км по пашне. Затем поворачивает на северо-запад и идет 0,1 км по полевой дороге, 80 м на юго-запад, пересекая овраг Макшалей. Далее граница идет по течению безымянного ручья извилистой линией на юго-восток 1,2 км, затем – 2,8 км на юго-восток по течению реки Мочалей. Далее поворачивает 0,2 км на северо-восток и проходит по пастбищу ломаной линией, меняя свое направление: 0,3 км на юго-восток, 68 м на северо-восток, 0,2 км на юго-восток, 0,2 км на северо-восток, 0,2 км на юго-восток, 1,5 км на юго-восток, 0,9 км на юго-запад. Далее – 0,2 км на юго-запад вдоль зарослей кустарников, 0,2 км на юго-запад по пастбищу и 0,3 км на запад. После этого граница идет по границе лесных кварталов Березниковского участкового лесничества: 2,1 км на юго-запад, 0,2 км на юго-восток, 0,2 км на северо-восток, 0,2 км на северо-запад, 0,1 км на северо-восток, 0,1 км на юго-восток, 86 м на северо-восток, 97 м на северо-запад, 1,0 км на северо-восток, 0,2 км на юго-восток, 0,3 км на северо-восток, 0,1 км на северо-запад, 0,6 км на юго-запад, 1,4 км на северо-восток, 1,5 км на юго-восток до т. В.».

6. Обозначение приложения 3 изложить в следующей редакции:

«Приложение 3

к Закону Республики Мордовия

«Об установлении границ муниципальных образований  
Большеберезниковского  
муниципального района Республики

Мордовия, Большеберезниковского муниципального района Республики Мордовия и наделении их статусом сельского поселения и муниципального района».

7. Обозначение приложения 5 изложить в следующей редакции:

«Приложение 5  
к Закону Республики Мордовия  
«Об установлении границ муниципальных образований Большеберезниковского муниципального района Республики Мордовия, Большеберезниковского муниципального района Республики Мордовия и наделении их статусом сельского поселения и муниципального района».

8. Обозначение приложения 6 изложить в следующей редакции:

«Приложение 6  
к Закону Республики Мордовия  
«Об установлении границ муниципальных образований Большеберезниковского муниципального района Республики Мордовия, Большеберезниковского муниципального района Республики Мордовия и наделении их статусом сельского поселения и муниципального района».

9. В приложении 7:

1) обозначение изложить в следующей редакции:

«Приложение 7  
к Закону Республики Мордовия  
«Об установлении границ муниципальных образований Большеберезниковского муниципального района Республики Мордовия, Большеберезниковского муниципального района Республики Мордовия и наделении их статусом

сельского поселения и муниципального района»;

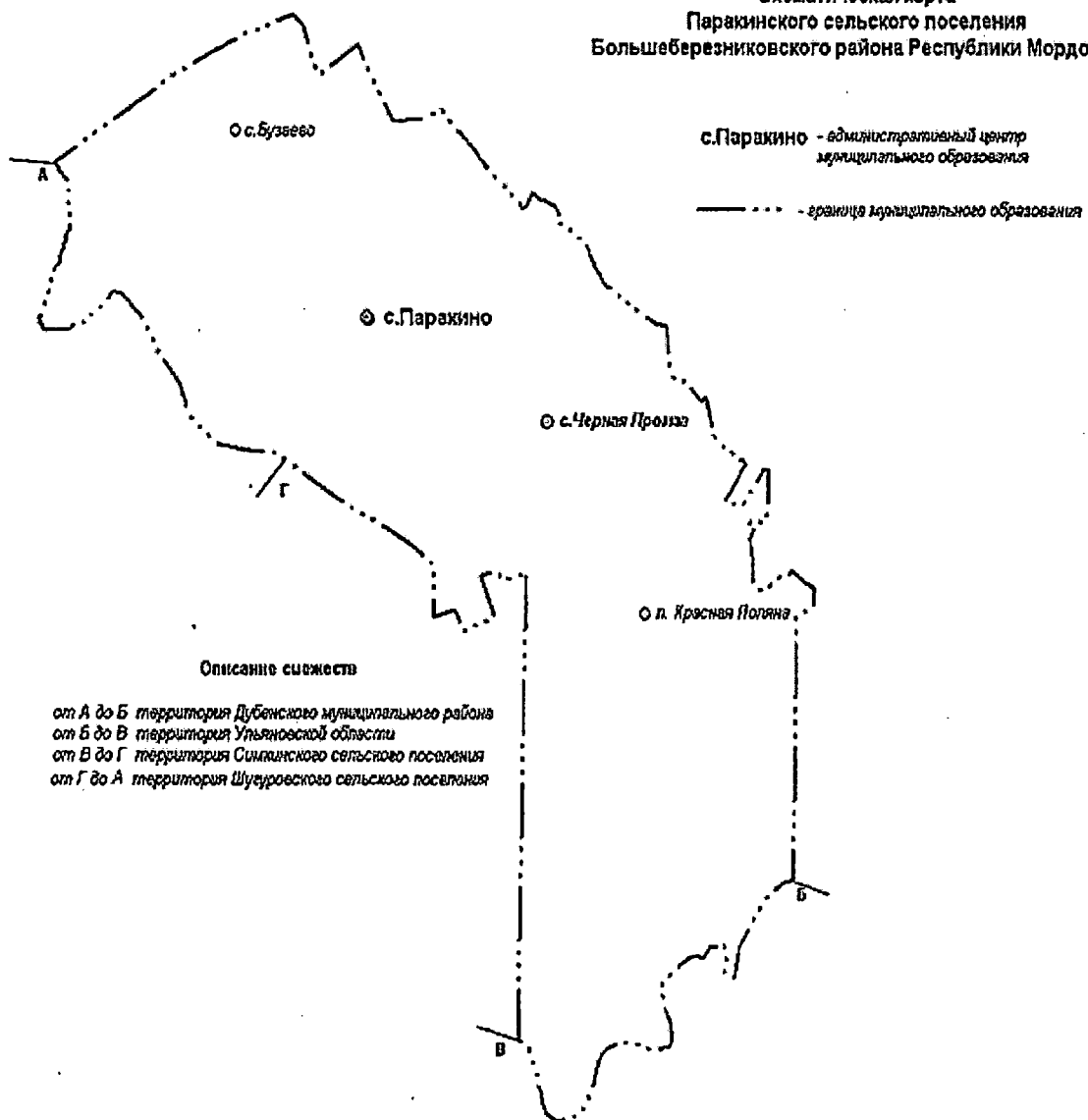
2) в части первой картографического описания границы Паракинского сельского поселения Большеберезниковского муниципального района Республики Мордовия слова «, Шугуровского и Тазинского» заменить словами «и Шугуровского»;

3) часть пятую картографического описания границы Паракинского сельского поселения Большеберезниковского муниципального района Республики Мордовия изложить в следующей редакции:

«От т. Г граница идет по смежеству с Шугуровским сельским поселением. Граница идет на северо-запад вдоль лесополосы 2,2 км до автодороги с. Шугурово – с. Паракино, пересекает автодорогу с. Шугурово – с. Паракино и движется в том же направлении вдоль лесополосы 2,3 км. Затем поворачивает и идет на юго-запад через пастбище и поле 1,2 км по закрепленным столбам, затем – 0,5 км строго на запад до реки Чермелей. Граница поднимается вверх на северо-запад по реке Чермелей 150 м и переходит на реку Сухой Чермелей, затем идет по реке Сухой Чермелей (против течения) извилистой линией 3,2 км, плавно меняя свое направление с северо-восточного на северо-западное, до т. А.»;

4) схематическую карту Паракинского сельского поселения Большеберезниковского муниципального района Республики Мордовия изложить в следующей редакции:

« Схематическая карта  
Паракинского сельского поселения  
Большеберезниковского района Республики Мордовия



».

10. Обозначение приложения 8 изложить в следующей редакции:

«Приложение 8  
к Закону Республики Мордовия  
«Об установлении границ муниципальных  
образований Большеберезниковского  
муниципального района Республики  
Мордовия, Большеберезниковского  
муниципального района Республики  
Мордовия и наделении их статусом  
сельского поселения и муниципального  
района».



11. Обозначение приложения 9 изложить в следующей редакции:

«Приложение 9  
к Закону Республики Мордовия  
«Об установлении границ муниципальных образований Большеберезниковского муниципального района Республики Мордовия, Большеберезниковского муниципального района Республики Мордовия и наделении их статусом сельского поселения и муниципального района».

12. В приложении 11:

1) обозначение изложить в следующей редакции:

«Приложение 11  
к Закону Республики Мордовия  
«Об установлении границ муниципальных образований Большеберезниковского муниципального района Республики Мордовия, Большеберезниковского муниципального района Республики Мордовия и наделении их статусом сельского поселения и муниципального района»;

2) часть пятую картографического описания границы Симкинского сельского поселения Большеберезниковского муниципального района Республики Мордовия изложить в следующей редакции:

«От т. Г граница идет по смежеству с Шугуровским сельским поселением. Граница идет 2,5 км извилистой линией по реке Чермелей (против течения) преимущественно на северо-восток. Далее граница идет по пашне и пастбищу: 0,8 км на северо-восток, 0,2 км на северо-запад, 3,1 км на северо-восток, 0,8 км на северо-запад, 1,9 км на юго-запад, 0,4 км на юго-восток, 0,9 км на юго-запад, 0,6 км на северо-запад, 0,4 км на юго-запад, 0,8 км на юг, 0,3 км на восток, 0,6 км на юг, 0,1 км на юго-восток, 0,9 км на юго-запад, 0,1 км на север, 0,3 км на северо-запад. Далее граница идет 6,1 км извилистой линией, преимущественно на север, по реке Дожга (против течения). Затем идет 0,4 км на северо-восток по пастбищу, пересекая балки. Граница идет 2,4 км в том же направлении, пересекает реку Чермелей и идет 1,5 км на северо-восток по контуру пашни до т.А.».

13. В приложении 12:

1) обозначение изложить в следующей редакции:

«Приложение 12  
к Закону Республики Мордовия  
«Об установлении границ муниципальных образований Большеберезниковского муниципального района Республики Мордовия, Большеберезниковского муниципального района Республики Мордовия и наделении их статусом сельского поселения и муниципального района»;

2) часть третью картографического описания границы Старонайманского сельского поселения Большеберезниковского муниципального района Республики Мордовия изложить в следующей редакции:

«От т. Б граница идет по смежеству с Щугуровским сельским поселением. Граница идет через пастбище: 0,7 км на юго-восток, 0,2 км на юг до т.В.».

**14.** Обозначение приложения 13 изложить в следующей редакции:

«Приложение 13  
к Закону Республики Мордовия  
«Об установлении границ муниципальных образований Большеберезниковского муниципального района Республики Мордовия, Большеберезниковского муниципального района Республики Мордовия и наделении их статусом сельского поселения и муниципального района».

**15.** Приложение 16 изложить в следующей редакции:

«Приложение 16  
к Закону Республики Мордовия  
«Об установлении границ муниципальных образований Большеберезниковского муниципального района Республики Мордовия, Большеберезниковского муниципального района Республики Мордовия и наделении их статусом сельского поселения и муниципального района»

**Картографическое описание  
границы Шугуровского сельского поселения Большеберезниковского  
муниципального района Республики Мордовия  
и схематическая карта**

Картографическое описание границы Шугуровского сельского поселения Большеберезниковского муниципального района Республики Мордовия произведено от верхнего угла схематической карты и идет по ходу часовой стрелки с учетом прилегающих территорий смежных муниципальных образований Чамзинского, Дубенского муниципальных районов Республики Мордовия, Паракинского, Большеберезниковского, Старонайманского, Симкинского сельских поселений Большеберезниковского муниципального района Республики Мордовия (далее соответственно – Чамзинский муниципальный район, Дубенский муниципальный район, Паракинское сельское поселение, Большеберезниковское сельское поселение, Старонайманское сельское поселение, Симкинское сельское поселение).

От т. А граница идет по смежеству с Чамзинским муниципальным районом. Граница идет по кварталам Чамзинского участкового лесничества вдоль оврага Вертелей: 0,8 км на восток, 0,4 км на юго-восток, 0,9 км на северо-восток. Затем продолжает идти по кварталам Чамзинского участкового лесничества: 0,2 км на северо-запад, 0,3 км на юго-запад, 140 м на северо-запад, 0,2 км на юго-запад, 0,2 км на северо-запад, 0,2 км на юго-запад, 0,2 км на северо-восток до безымянного ручья. Граница идет извилистой линией: 0,7 км на северо-восток по безымянному ручью (по течению), затем 1,0 км на юго-восток по реке Дожга (по течению). От реки Дожга идет по кварталам Чамзинского участкового лесничества: 0,4 км на северо-восток и 130 м на северо-запад, затем – по лесополосе: 0,3 км на северо-восток, 0,2 км на северо-запад, 0,7 км на запад, 1,3 км на северо-восток, 0,5 км на северо-запад, 0,6 км на северо-восток, 0,5 км на северо-запад, 0,2 км на юго-запад, 0,5 км на северо-запад, 70 м на юго-запад, 0,1 на юго-восток, 0,5 км на юго-запад, 140 м на северо-запад, 0,8 км на северо-восток, 0,4 км на северо-запад, 0,8 км на юго-запад, 150 м на север, 60 м на северо-запад, 0,8 км на юго-запад. Граница продолжает идти по кварталам Чамзинского участкового лесничества: 1,4 км на северо-запад, 0,3 км на восток, 1,0 км на юго-восток, 0,7 км на северо-восток, 0,4 км на северо-запад, 1,8 км на запад, 0,7 км на север, 4,6 км на северо-запад. Далее граница идет 1,3 км на северо-восток по лугу и пашне, пересекая ручей Чермелей. Граница идет по кварталам Чамзинского участкового лесничества: 0,7 км на северо-восток, 1,2 км на юго-восток, 140 м на юг, 1,1 км на юго-запад до ручья Чермелей. Далее идет 2,3 км на юго-восток по ручью Чермелей (по течению). Затем – по кварталам Чамзинского участкового лесничества: 1,3 км на северо-восток, 1,2 км на юго-восток, 1,8 км на северо-восток, 0,5 км на юго-восток до т. Б.

От т. Б граница идет по смежеству с Дубенским муниципальным районом. Граница идет по лугу 0,6 км на юго-запад. Далее – по пашне: 1,2 км на юго-

восток, 0,4 км на северо-восток, 0,1 км на юго-восток, 0,7 км на северо-восток. Далее – извилистой линией 1,5 км на юго-восток по реке Сухой Чермелей (по течению). Затем граница идет по левой стороне лесополосы: 0,7 км на юго-запад, 70 м на юго-восток, 140 м на юго-запад, 0,4 км на юго-запад, 1,4 км на юго-восток, 0,7 км на северо-восток до реки Сухой Чермелей. Далее извилистой линией идет 2,6 км на юго-восток по реке Сухой Чермелей (по течению) до т. В.

От т. В граница идет по смежеству с Паракинским сельским поселением. Граница идет извилистой линией 3,2 км по реке Сухой Чермелей (по течению), плавно меняя свое направление с юго-восточного на юго-западное, затем опускается вниз на юго-восток на 150 м по реке Чермелей. Далее идет от реки Чермелей 0,5 км строго на восток, затем идет на северо-восток через поле и пастбище 1,2 км по закрепленным столбам. Граница идет в юго-восточном направлении вдоль лесополосы 2,3 км, пересекает автодорогу с. Шугурово – с. Паракино, затем от автодороги с. Шугурово – с. Паракино идет 2,2 км в том же направлении вдоль лесополосы до т. Г.

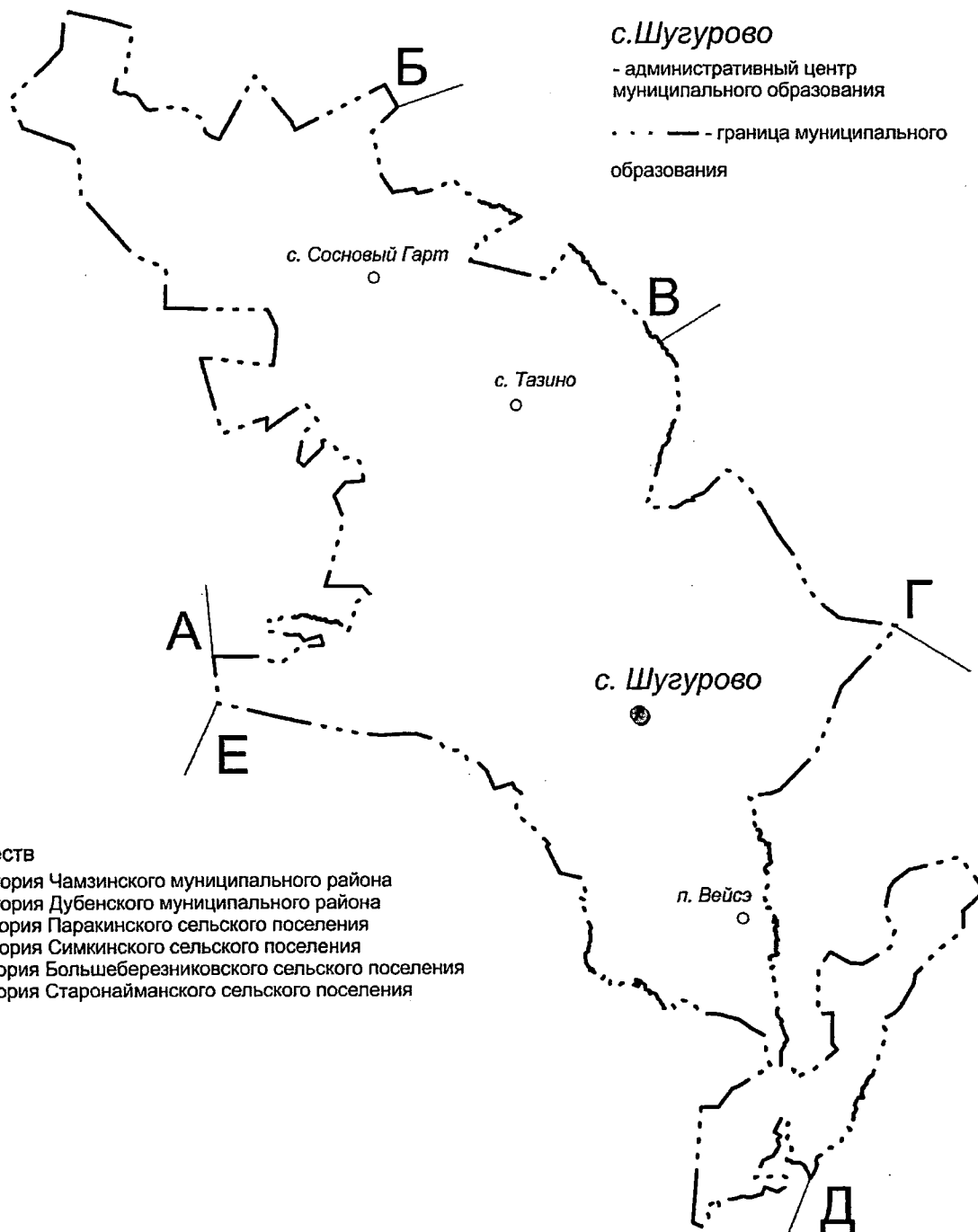
От т. Г граница идет по смежеству с Симкинским сельским поселением. Граница идет 1,5 км на юго-запад по контуру пашни, пересекает реку Чермелей и проходит 2,4 км в том же направлении. Затем идет 0,4 км на юго-запад по пастбищу, пересекая балки, до реки Дожга. Далее граница идет 6,1 км извилистой линией преимущественно на юг по реке Дожга (по течению). Далее граница идет по пастбищу и пашне: 0,3 км на юго-восток, 0,1 км на юг, 0,9 км на северо-восток, 0,1 км на северо-запад, 0,6 км на север, 0,3 км на запад, 0,8 км на север, 0,4 км на северо-восток, 0,6 км на юго-восток, 0,9 км на северо-восток, 0,4 км на северо-запад, 1,9 км на северо-восток, 0,8 км на юго-восток, 3,1 км на юго-запад, 0,2 км на юго-восток, 0,8 км на юго-запад. Затем граница идет 2,5 км извилистой линией по реке Чермелей (по течению) преимущественно на юго-запад до т. Д.

От т. Д граница идет по смежеству с Большеберезниковским сельским поселением. Граница идет по границе кварталов Березниковского участкового лесничества: 1,5 км на северо-запад, 1,4 км на юго-запад, 0,6 км на северо-восток, 0,1 км на юго-восток, 0,3 км на юго-запад, 0,2 км на северо-запад, 1,0 км на юго-запад, 97 м на юго-восток, 86 м на юго-запад, 0,1 км на северо-запад, 0,1 км на юго-запад, 0,2 км на юго-восток, 0,2 км на юго-запад, 0,2 км на северо-запад, 2,1 км на северо-восток. Далее – 0,3 км на восток и 0,2 км на северо-восток по пастбищу, 0,2 км на северо-восток вдоль зарослей кустарников. Затем граница идет по пастбищу ломаной линией, меняя свое направление: 0,9 км на северо-восток, 1,5 км на северо-запад, 0,2 км на северо-запад, 0,2 км на юго-запад, 0,2 км на северо-запад, 68 м на юго-запад, 0,3 км на северо-запад, 0,2 км на юго-запад. Далее граница идет по реке Мочалей (против течения) 2,8 км на северо-запад, затем – извилистой линией по безымянному ручью (против течения) 1,2 км на северо-запад. Далее идет 80 м на северо-восток, пересекая овраг Макшалей, и 0,1 км на юго-восток по полевой дороге. Затем идет на северо-запад: 0,4 км по пашне, 0,4 км по пашне вдоль лесополосы с левой стороны, 0,3 км по пашне. Далее проходит по полевой дороге по левой стороне от лесополосы, меняя свое

направление: 0,2 км на северо-запад, 60 м на северо-восток, 0,6 км на северо-запад, пересекая автомобильную дорогу Саранск – Большие Березники. Далее – по полевой дороге: 15 м на юго-запад, 47 м на северо-запад, 17 м на северо-восток. Затем проходит 0,4 км на северо-запад с правой стороны от лесополосы. Далее идет по пашне, меняя свое направление: 0,2 км на северо-восток, 0,1 км на северо-запад, затем – по пастбищу, меняя свое направление: 92 м на северо-запад, 0,3 км на юго-запад. Затем граница проходит на северо-запад: 0,3 км по полевой дороге, 1,5 км ломаной линией вдоль лесополосы. Далее идет 0,9 км на запад по пашне и 2,3 км на северо-запад по полевой дороге. Граница идет, пересекая овраг Веткелей, 0,5 км на северо-запад через пастбище до т. Е.

От т. Е граница идет по смежеству с Старонайманским сельским поселением. Граница идет через пастбище: 0,2 км на север, 0,7 км на северо-запад до т. А.

**Схематическая карта  
Шугуровского сельского поселения  
Большеберезниковского  
муниципального района Республики Мордовия**



**Описание смежеств**

- от А до Б территория Чамзинского муниципального района
- от Б до В территория Дубенского муниципального района
- от В до Г территория Паракинского сельского поселения
- от Г до Д территория Симкинского сельского поселения
- от Д до Е территория Большеберезниковского сельского поселения
- от Е до А территория Старонайманского сельского поселения

».

16. Обозначение приложения 17 изложить в следующей редакции:

«Приложение 17

к Закону Республики Мордовия

«Об установлении границ муниципальных

образований Большеберезниковского муниципального района Республики Мордовия, Большеберезниковского муниципального района Республики Мордовия и наделении их статусом сельского поселения и муниципального района».

17. В приложении 18:

1) обозначение изложить в следующей редакции:

«Приложение 18  
к Закону Республики Мордовия  
«Об установлении границ муниципальных образований Большеберезниковского муниципального района Республики Мордовия, Большеберезниковского муниципального района Республики Мордовия и наделении их статусом сельского поселения и муниципального района»;

2) строку 14 признать утратившей силу;

2) столбец 3 строки 16 изложить в следующей редакции:

«с. Шугурово

п. Вейсэ

с. Сосновый Гарт

с. Тазино».

### **Статья 5**

Карта (план) Шугуровского сельского поселения Большеберезниковского муниципального района Республики Мордовия составляется в соответствии с настоящим Законом и представляется Правительством Республики Мордовия вместе с настоящим Законом в Управление Федеральной службы государственной регистрации, кадастра и картографии по Республике Мордовия в порядке и сроки, предусмотренные Федеральным законом от 13 июля 2015 года № 218-ФЗ «О государственной регистрации недвижимости».

## Статья 6

Внести в пункт 10 приложения «Реестр административно-территориальных единиц и населенных пунктов Республики Мордовия» к Закону Республики Мордовия от 23 марта 1998 года № 7-3 «О порядке решения вопросов административно-территориального устройства Республики Мордовия» (Известия Мордовии, 25 марта 1998 года, № 54; 28 января 2000 года, № 16; 13 марта 2003 года, № 37; 10 декабря 2003 года, спецвыпуск; 26 октября 2004 года, № 162; 16 марта 2010 года, № 36-10; 18 июня 2010 года, № 88-27; 21 октября 2010 года, № 159-49; 8 сентября 2011 года, № 135-47; 29 мая 2012 года, № 77-25; 20 июня 2013 года, № 86-32; 9 августа 2013 года, № 115-42; 20 ноября 2013 года, № 172-63; 6 марта 2014 года, № 32-13; 4 апреля 2014 года, № 48-18; 27 мая 2014 года, № 74-28; 12 сентября 2014 года, № 124-50; 16 июня 2015 года, № 64-29; 18 мая 2018 года, № 51-23; 21 сентября 2018 года, № 102-43; 7 ноября 2018 года, № 121-51; 4 декабря 2018 года, № 132-57; официальный интернет-портал правовой информации ([www.pravo.gov.ru](http://www.pravo.gov.ru)), 25 апреля 2019 года) следующие изменения:

- 1) строку пятнадцатую признать утратившей силу;
- 2) столбец 5 строки семнадцатой изложить в следующей редакции:  
«с. Шугурово  
п. Вейсэ  
с. Сосновый Гарт  
с. Тазино».

## Статья 7

1. Настоящий Закон вступает в силу по истечении десяти дней со дня его официального опубликования, за исключением пункта 9 статьи 2.

2. Пункт 9 статьи 2 настоящего Закона вступает в силу по истечении одного месяца со дня вступления в силу закона Республики Мордовия об установлении границ вновь образованных муниципальных образований при условии отсутствия инициатив граждан о проведении местного референдума по вопросам определения структуры органов местного самоуправления вновь образованных муниципальных образований.

Глава  
Республики Мордовия

В.Д. ВОЛКОВ

г. Саранск  
19 мая 2020 года  
№ 26-3

