



**ПРАВИТЕЛЬСТВО
РЕСПУБЛИКИ МОРДОВИЯ**

ПОСТАНОВЛЕНИЕ

от 27.01.2022

№ 78

г. Саранск

Об утверждении границы охранной
зоны газораспределительной сети

В соответствии с постановлением Правительства Российской Федерации от 20 ноября 2000 г. № 878 «Об утверждении Правил охраны газораспределительных сетей» и на основании ходатайства акционерного общества «Газпром газораспределение Саранск» Правительство Республики Мордовия **п о с т а н о в л я е т**:

1. Утвердить границы охранной зоны объекта «Газопровод – ввод среднего давления по адресу: Республика Мордовия, Рузаевский район, г. Рузаевка, ул. Карла Маркса, д. 80», назначение: 7.7. Сооружения трубопроводного транспорта, протяженность 136 м, адрес объекта: Республика Мордовия, г. Рузаевка, ул. Карла Маркса, кадастровый номер 13:25:0101037:743, находящегося в собственности акционерного общества «Газпром газораспределение Саранск», площадью 559 кв. м согласно приложению.

2. Установить ограничения (обременения) на земельные участки, входящие в охранную зону газораспределительной сети, указанной в приложении к настоящему постановлению, определив условия их использования в соответствии с Правилами охраны газораспределительных сетей, утвержденными постановлением Правительства Российской Федерации от 20 ноября 2000 г. № 878.

3. Настоящее постановление вступает в силу со дня его официального опубликования.

**Председатель Правительства
Республики Мордовия**



В. СИДОРОВ

Приложение
к постановлению Правительства
Республики Мордовия
от 27 января 2022г. № 78

ОПИСАНИЕ МЕСТОПОЛОЖЕНИЯ ГРАНИЦ

Зона с особыми условиями использования территории - Охранная зона газораспределительной сети «Газопровод - ввод среднего давления по адресу: Республика Мордовия, Рузаевский район, г. Рузаевка, ул. Карла Маркса, д. 80»

(наименование объекта, местоположение границ которого описано (далее - объект))

Раздел 1

Сведения об объекте		
№ п/п	Характеристики объекта	Описание характеристик
1	2	3
1	Местоположение объекта	Республика Мордовия, Рузаевка г
2	Площадь объекта ± величина погрешности определения площади (P ± ΔP)	559 м ² ± 8 м ²
3	Иные характеристики объекта	Вид объекта реестра границ: Зона с особыми условиями использования территории Содержание ограничений использования объектов недвижимости в пределах зоны или территории: Особые условия использования в соответствии с "Правилами охраны газораспределительных сетей", утвержденных постановлением Правительства РФ от 20.11.2000 года № 878. Наименование охраняемого объекта: Газопровод-ввод среднего давления по адресу: РМ, Рузаевский район, г.Рузаевка, ул.Карла Маркса, д.80

Раздел 2

Сведения о местоположении границ объекта					
1. Система координат СК кадастрового округа					
2. Сведения о характерных точках границ объекта					
Обозначение характерных точек границ	Координаты, м		Метод определения координат характерной точки	Средняя квадратическая погрешность положения характерной точки (M _t), м	Описание обозначения точки на местности (при наличии)
	X	Y			
1	2	3	4	5	6
1	379 410,87	1 277 631,32	Метод спутниковых геодезических измерений (определений)	0,10	—
2	379 411,47	1 277 673,93		0,10	
3	379 409,89	1 277 707,63		0,10	
4	379 412,99	1 277 738,94		0,10	
5	379 429,43	1 277 736,98		0,10	
6	379 430,84	1 277 737,57		0,10	
7	379 431,43	1 277 738,98		0,10	
8	379 430,84	1 277 740,39		0,10	
9	379 429,67	1 277 740,97		0,10	
10	379 411,20	1 277 743,17		0,10	
11	379 409,79	1 277 742,58		0,10	
12	379 409,21	1 277 741,37		0,10	
13	379 405,89	1 277 707,73		0,10	
14	379 407,47	1 277 673,87		0,10	
15	379 406,90	1 277 633,28		0,10	
16	379 399,46	1 277 633,03		0,10	
17	379 398,12	1 277 632,44		0,10	
18	379 397,53	1 277 631,03		0,10	
19	379 398,12	1 277 629,62		0,10	
20	379 399,53	1 277 629,03		0,10	
21	379 408,94	1 277 629,35		0,10	
22	379 410,28	1 277 629,94		0,10	
1	379 410,87	1 277 631,32	0,10		
3. Сведения о характерных точках части (частей) границы объекта					
1	2	3	4	5	6
—	—	—	—	—	—

Прохождение границы		Описание прохождения границы
от точки	до точки	
1	2	3
1	1	На расстоянии 2 метров от оси газопровода




Раздел 4

План границ объекта



Масштаб 1:1000

Используемые условные знаки и обозначения

-  граница охранной зоны объекта
-  элементы кадастрового контура газопровода
-  ж/п с особыми условиями использования территории

13:25:0101037
 13:25:0101037/025

номер кадастрового квартала
 граница кадастрового квартала
 граница земельных участков по сведениям ЕГРН
 кадастровый номер земельного участка



Подпись И.А. Казакова кадастровый инженер, И.А. Казакова
 Дата 05.08.2017 г.

Масштаб 1:1000. План границ объекта. Составлено на основании данных кадастрового учета.