



**ПРАВИТЕЛЬСТВО
РЕСПУБЛИКИ МОРДОВИЯ**

ПОСТАНОВЛЕНИЕ

от 17.02.2022

№ 141

г. Саранск

Об утверждении границы охранной
зоны газораспределительной сети

В соответствии с постановлением Правительства Российской Федерации от 20 ноября 2000 г. № 878 «Об утверждении Правил охраны газораспределительных сетей» и на основании ходатайства акционерного общества «Газпром газораспределение Саранск» Правительство Республики Мордовия **п о с т а н о в л я е т**:

1. Утвердить границы охранной зоны объекта «Газопровод низкого давления по ул. Северная, с. Берсеневка Лямбирский район», назначение: Сооружения трубопроводного транспорта, протяженность 292 м, адрес объекта: Республика Мордовия, Лямбирский район, с. Берсеневка, ул. Северная, кадастровый номер 13:15:0107003:6226, находящегося в собственности акционерного общества «Газпром газораспределение Саранск», площадью 1141 кв. м согласно приложению.

2. Установить ограничения (обременения) на земельные участки, входящие в охранную зону газораспределительной сети, указанной в приложении к настоящему постановлению, определив условия их использования в соответствии с Правилами охраны газораспределительных сетей, утвержденными постановлением Правительства Российской Федерации от 20 ноября 2000 г. № 878.

3. Настоящее постановление вступает в силу со дня его официального опубликования.

Председатель Правительства
Республики Мордовия



В. СИДОРОВ

Приложение
к постановлению Правительства
Республики Мордовия
от 17 февраля 2022 г. № 141

ОПИСАНИЕ МЕСТОПОЛОЖЕНИЯ ГРАНИЦ
Зона с особыми условиями использования территории- Газопровод низкого давления по ул. Северная с. Берсеневка Лямбирский район

(наименование объекта, местоположение границ которого описано (далее - объект)


Раздел I		
Сведения об объекте		
№ п/п	Характеристики объекта	Описание характеристик
1	2	3
1	Местоположение объекта	Республика Мордовия. Лямбирский р-н. Берсеневка с
2	Площадь объекта ± величина погрешности определения площади (P ± ΔP)	1 141 м ² ± 12 м ²
3	Иные характеристики объекта	Вид объекта реестра границ: Зона с особыми условиями использования территории Содержание ограничений использования объектов недвижимости в пределах зоны или территории: Особые условия использования в соответствии с "Правилами охраны газораспределительных сетей", утвержденных постановлением Правительства РФ от 20.11.2000 года № 878. Наименование охраняемого объекта: Газопровод низкого давления по ул. Северная с. Берсеневка Лямбирский район

Раздел 2

Сведения о местоположении границ объекта					
1. Система координат СК кадастрового округа					
2. Сведения о характерных точках границ объекта					
Обозначение характерных точек границ	Координаты, м		Метод определения координат характерной точки	Средняя квадратическая погрешность положения характерной точки (Mt), м	Описание обозначения точки на местности (при наличии)
	X	Y			
1	2	3	4	5	6
1	394 302,48	1 284 340,14	Метод спутниковых геодезических измерений (определений)	0,10	—
2	394 305,09	1 284 352,09		0,10	
3	394 312,97	1 284 388,04		0,10	
4	394 322,68	1 284 432,32		0,10	
5	394 284,32	1 284 440,73		0,10	
6	394 292,45	1 284 469,90		0,10	
7	394 311,55	1 284 540,96		0,10	
8	394 307,69	1 284 542,00		0,10	
9	394 288,59	1 284 470,97		0,10	
10	394 278,91	1 284 436,16		0,10	
11	394 282,77	1 284 435,10		0,10	
12	394 283,26	1 284 436,87		0,10	
13	394 317,92	1 284 429,27		0,10	
14	394 309,49	1 284 390,85		0,10	
15	394 287,04	1 284 395,78		0,10	
16	394 286,18	1 284 391,88		0,10	
17	394 308,64	1 284 386,95		0,10	
18	394 301,61	1 284 354,90		0,10	
19	394 279,17	1 284 359,82		0,10	
20	394 278,32	1 284 355,91		0,10	
21	394 300,76	1 284 350,99		0,10	
22	394 298,57	1 284 340,99		0,10	
1	394 302,48	1 284 340,14	0,10		
3. Сведения о характерных точках части (частей) границы объекта					
1	2	3	4	5	6
—	—	—	—	—	—


Прохождение границы		Описание прохождения границы
от точки	до точки	
1	2	3
1	1	На расстоянии 2 метра от оси газопровода



План границ объекта



13.15.0107003
Масштаб 1:800

Используемые условные знаки и обозначения

-  граница земельной зоны объекта
-  граница территории газопровода
-  оспариваемый по сведениям ЕГРН

- 13.15.0107003 номер кадастрового квартала
- 1726 граница земельного участка по сведениям ЕГРН
-  граница кадастрового квартала
-  зона с особыми условиями использования территории

Подпись  кадастровый инженер, Е.Е. Давыдова
Дата 30.09.2021 г.