



**ПРАВИТЕЛЬСТВО
РЕСПУБЛИКИ МОРДОВИЯ
ПОСТАНОВЛЕНИЕ**

от 24.03.2022

№ 242

г. Саранск

Об утверждении границы охранной
зоны газораспределительной сети

В соответствии с постановлением Правительства Российской Федерации от 20 ноября 2000 г. № 878 «Об утверждении Правил охраны газораспределительных сетей» и на основании ходатайства акционерного общества «Газпром газораспределение Саранск» Правительство Республики Мордовия **п о с т а н о в л я е т**:

1. Утвердить границы охранной зоны объекта «Подземный и надземный газопровод среднего давления к с. Старое Дракино Ковылкинского района», назначение: Транспортировка газа, протяженность 1200 м, адрес объекта: Республика Мордовия, Ковылкинский район, с. Старое Дракино, кадастровый номер 13:12:0529001:485, находящегося в собственности акционерного общества «Газпром газораспределение Саранск», площадью 5525 кв. м согласно приложению.

2. Установить ограничения (обременения) на земельные участки, входящие в охранную зону газораспределительной сети, указанной в приложении к настоящему постановлению, определив условия их использования в соответствии с Правилами охраны газораспределительных сетей, утвержденными постановлением Правительства Российской Федерации от 20 ноября 2000 г. № 878.

3. Настоящее постановление вступает в силу со дня его официального опубликования.

Председатель Правительства
Республики Мордовия



В. СИДОРОВ

Приложение
к постановлению Правительства
Республики Мордовия
от 24 марта 2022 г. №242

ОПИСАНИЕ МЕСТОПОЛОЖЕНИЯ ГРАНИЦ
*Зона с особыми условиями использования территории - охранная зона
газораспределительной сети «Подземный и надземный газопровод среднего
давления к с. Старое Дракино Ковылкинского района»*

(наименование объекта, местоположение границ которого описано (далее - объект))

Раздел 1

Сведения об объекте

№ п/п	Характеристики объекта	Описание характеристик
1	2	3
1	Местоположение объекта	Республика Мордовия, Ковылкинский р-н, с. Старое Дракино
2	Площадь объекта ± величина погрешности определения площади (Р ± ΔР)	5 525 м ² ± 26 м ²
3	Иные характеристики объекта	<p>Вид объекта реестра границ: Зона с особыми условиями использования территории</p> <p>Содержание ограничений использования объектов недвижимости в пределах зоны или территории: Ограничения использования объектов недвижимости в границах зоны с особыми условиями использования территории предусмотрены Постановлением Правительства РФ от 20 ноября 2000 г. № 878 "Об утверждении Правил охраны газораспределительных сетей":</p> <p>"14. На земельные участки, входящие в охранные зоны газораспределительных сетей, в целях предупреждения их повреждения или нарушения условий их нормальной эксплуатации налагаются ограничения (обременения), которыми запрещается лицам, указанным в пункте 2 настоящих Правил:</p> <p>а) строить объекты жилищно-гражданского и производственного назначения;</p> <p>б) сносить и реконструировать мосты, коллекторы, автомобильные и железные дороги с расположенными на них газораспределительными сетями без предварительного выноса этих газопроводов по согласованию с эксплуатационными организациями;</p> <p>в) разрушать берегоукрепительные сооружения, водопропускные устройства, земляные и иные сооружения, предохраняющие газораспределительные сети от разрушений;</p> <p>г) перемещать, повреждать, засыпать и уничтожать опознавательные знаки, контрольно-измерительные пункты и другие устройства газораспределительных сетей;</p> <p>д) устраивать свалки и склады, разливать растворы кислот, солей, щелочей и других химически активных веществ;</p> <p>е) огораживать и перегораживать охранные зоны, препятствовать доступу персонала эксплуатационных организаций к газораспределительным сетям, проведению обслуживания и устранению повреждений газораспределительных сетей;</p> <p>ж) разводить огонь и размещать источники огня;</p> <p>з) рыть погреба, копать и обрабатывать почву сельскохозяйственными и мелиоративными орудиями и механизмами на глубину более 0,3 метра;</p> <p>и) открывать калитки и двери газорегуляторных пунктов, станций катодной и дренажной защиты, люки подземных колодцев, включать или отключать электроснабжение средств связи, освещения и систем телемеханики;</p> <p>к) набрасывать, приставлять и привязывать к опорам и надземным газопроводам, ограждениям и зданиям газораспределительных сетей посторонние предметы, лестницы, влезать на них;</p> <p>л) самовольно подключаться к газораспределительным сетям.</p> <p>Наименование охраняемого объекта: "подземный и надземный газопровод среднего давления к с. Старое Дракино Ковылкинского района"</p>

Раздел 2

Сведения о местоположении границ объекта

1. Система координат СК-13

2. Сведения о характерных точках границ объекта

Обозначение характерных точек границ	Координаты, м		Метод определения координат характерной точки	Средняя квадратическая погрешность положения характерной точки (Мт), м	Описание обозначения точки на местности (при наличии)
	X	Y			
1	2	3	4	5	6
1	358 910,38	1 211 150,47	Метод спутниковых геодезических измерений (определений)	0,10	—
2	358 918,77	1 211 171,52		0,10	
3	358 896,13	1 211 179,25		0,10	
4	358 888,43	1 211 158,15		0,10	
5	358 890,60	1 211 157,39		0,10	
6	358 873,78	1 211 139,16		0,10	
7	358 868,20	1 211 134,97		0,10	
8	358 829,20	1 211 100,92		0,10	
9	358 795,41	1 211 130,78		0,10	
10	358 700,78	1 211 203,85		0,10	
11	358 664,30	1 211 242,46		0,10	
12	358 627,49	1 211 271,50		0,10	
13	358 603,98	1 211 299,87		0,10	
14	358 544,16	1 211 360,86		0,10	
15	358 529,96	1 211 372,56		0,10	
16	358 493,34	1 211 400,67		0,10	
17	358 444,92	1 211 434,18		0,10	
18	358 439,35	1 211 436,40		0,10	
19	358 368,02	1 211 458,80		0,10	
20	358 317,98	1 211 473,34		0,10	
21	358 293,55	1 211 477,77		0,10	
22	358 249,48	1 211 486,64		0,10	
23	358 154,31	1 211 503,68		0,10	
24	358 047,23	1 211 519,88		0,10	
25	357 955,33	1 211 527,25		0,10	
26	357 936,63	1 211 526,33		0,10	
27	357 934,80	1 211 520,78		0,10	
28	357 924,37	1 211 524,05		0,10	
29	357 917,99	1 211 502,40		0,10	
30	357 939,93	1 211 495,53		0,10	
31	357 946,31	1 211 517,18		0,10	
32	357 938,62	1 211 519,59		0,10	
33	357 939,57	1 211 522,47		0,10	
34	357 955,27	1 211 523,24		0,10	
35	358 046,77	1 211 515,90		0,10	
36	358 153,66	1 211 499,73		0,10	
37	358 248,74	1 211 482,72		0,10	
38	358 292,79	1 211 473,84		0,10	
39	358 317,07	1 211 469,44		0,10	
40	358 366,87	1 211 454,97		0,10	
41	358 438,01	1 211 432,63		0,10	
42	358 443,01	1 211 430,64		0,10	
43	358 490,98	1 211 397,44		0,10	
44	358 527,47	1 211 369,43		0,10	
45	358 541,45	1 211 357,91		0,10	
46	358 601,01	1 211 297,18		0,10	
47	358 624,68	1 211 268,62		0,10	
48	358 661,60	1 211 239,50		0,10	


Раздел 2

Сведения о местоположении границ объекта					
1	2	3	4	5	6
49	358 698,09	1 211 200,88	Метод спутниковых геодезических измерений (определений)	0,10	—
50	358 792,86	1 211 127,69		0,10	
51	358 829,18	1 211 095,60		0,10	
52	358 870,72	1 211 131,86		0,10	
53	358 876,47	1 211 136,18		0,10	
54	358 894,73	1 211 155,94		0,10	
1	358 910,38	1 211 150,47		0,10	
3. Сведения о характерных точках части (частей) границы объекта					
1	2	3	4	5	6
—	—	—	—	—	—

Прохождение границы		Описание прохождения границы
от точки	до точки	
1	2	3
1	5	На расстоянии 10 метров от ограждения ГРПШ
5	27	На расстоянии 2 метров от оси газопровода
27	32	На расстоянии 10 метров от ограждения ГРПШ
32	54	На расстоянии 2 метров от оси газопровода
54	1	На расстоянии 10 метров от ограждения ГРПШ

Раздел 4

План границ объекта



Используемые условные знаки и обозначения

 граница территории объекта

Подпись:  индивидуальный предприниматель, И.А.Казанова


Дата: 11.05.2012 г.

Место для оптического снимка:  графическое описание объекта землеустройства



Раздел 4

План границ объекта




Масштаб 1:2000

Используемые условные знаки и обозначения

	граница охранной зоны объекта	13:12:0529063	номер кадастрового квартала
	граница земельного участка в Едином государственном реестре недвижимости (ЕГРН)		граница кадастрового квартала
	граница земельного участка по сведениям ЕГРН		граница земельных участков по сведениям ЕГРН
	граница с кадастровой территорией	12:12:0529062:45	кадастровый номер земельного участка

Подпись: Иванов И.А. инженер, И.А.Козырева


Дата: 11.12.2024







Место для оттиска печати и для юридического описания объекта землеустройства





Раздел 4

План границ объекта




Используемые условные знаки и обозначения

-  граница охранной зоны объекта
-  земельный участок в Б.И.
-  здание, сооружение, объект по кадастру ЕГРН
-  зона с особыми условиями использования территории

-  13:12:0529043 номер кадастрового квартала
-  граница кадастрового квартала
-  граница земельного участка по сведениям ЕГРН
-  13:12:0529045 кадастровый номер земельного участка

Подпись:  инженер, И.А.Казанова

Дата: 11.08.2015



Место для печати печать технического специалиста, выполняющего графическое описание объекта землеустройства