



**ПРАВИТЕЛЬСТВО
РЕСПУБЛИКИ МОРДОВИЯ
ПОСТАНОВЛЕНИЕ**

от 24.03.2022

№ 277

г. Саранск

Об утверждении границы охранной
зоны газораспределительной сети

В соответствии с постановлением Правительства Российской Федерации от 20 ноября 2000 г. № 878 «Об утверждении Правил охраны газораспределительных сетей» и на основании ходатайства акционерного общества «Газпром газораспределение Саранск» Правительство Республики Мордовия **п о с т а н о в л я е т**:

1. Утвердить границы охранной зоны объекта «Газопровод – ввод низкого давления по адресу: РМ, Ковылкинский район, г. Ковылкино, ул. Мичурина, д. 7», назначение: 7.7. Сооружения трубопроводного транспорта, протяженность 52 м, адрес объекта: Республика Мордовия, г. Ковылкино, ул. Мичурина, кадастровый номер 13:24:0103079:312, находящегося в собственности акционерного общества «Газпром газораспределение Саранск», площадью 218 кв. м согласно приложению.

2. Установить ограничения (обременения) на земельные участки, входящие в охранную зону газораспределительной сети, указанной в приложении к настоящему постановлению, определив условия их использования в соответствии с Правилами охраны газораспределительных сетей, утвержденными постановлением Правительства Российской Федерации от 20 ноября 2000 г. № 878.

3. Настоящее постановление вступает в силу с 06 дня его официального опубликования.

Председатель Правительства
Республики Мордовия



В. СИДОРОВ

Приложение
к постановлению Правительства
Республики Мордовия
от 24 марта 2022 г. № 277

ОПИСАНИЕ МЕСТОПОЛОЖЕНИЯ ГРАНИЦ
*Зона с особыми условиями использования территории – Газопровод - ввод
низкого давления по адресу: РМ, Ковылкинский район, г. Ковылкино,
ул. Мичурина, д.7*

(наименование объекта, местоположение границ которого описано (далее - объект))

Раздел 1

Сведения об объекте		
№ п/п	Характеристики объекта	Описание характеристик
1	2	3
1	Местоположение объекта	Республика Мордовия, Ковылкино г
2	Площадь объекта ± величина погрешности определения площади (P ± ΔP)	218 м ² ± 5 м ²
3	Иные характеристики объекта	Вид объекта реестра границ: Зона с особыми условиями использования территории Содержание ограничений использования объектов недвижимости в пределах зоны или территории: Особые условия использования в соответствии с "Правилами охраны газораспределительных сетей", утвержденных постановлением Правительства РФ от 20.11.2000 года № 878. Наименование охраняемого объекта: Газопровод-ввод низкого давления по адресу: РМ, Ковылкинский район, г. Ковылкино, ул. Мичурина, д.7

Раздел 2

Сведения о местоположении границ объекта					
1. Система координат СК-13					
2. Сведения о характерных точках границ объекта					
Обозначение характерных точек границ	Координаты, м		Метод определения координат характерной точки	Средняя квадратическая погрешность положения характерной точки (M _t), м	Описание обозначения точки на местности (при наличии)
	X	Y			
1	2	3	4	5	6
1	376 008,61	1 210 242,74	Метод спутниковых геодезических измерений (определений)	0,10	—
2	376 010,46	1 210 245,91		0,10	—
3	375 983,78	1 210 264,12		0,10	—
4	375 972,74	1 210 270,89		0,10	—
5	375 965,68	1 210 273,05		0,10	—
6	375 964,51	1 210 269,22		0,10	—
7	375 971,08	1 210 267,21		0,10	—
8	375 981,60	1 210 260,76		0,10	—
9	376 005,12	1 210 244,71		0,10	—
10	376 003,94	1 210 242,70		0,10	—
11	376 007,39	1 210 240,67		0,10	—
1	376 008,61	1 210 242,74	0,10	—	
3. Сведения о характерных точках части (частей) границы объекта					
1	2	3	4	5	6
—	—	—	—	—	—

Прохождение границы		Описание прохождения границы
от точки	до точки	
1	2	3
1	1	На расстоянии 2 метра от оси газопровода

Раздел 4

План границ объекта






Масштаб 1:800

Используемые условные знаки и обозначения

1

 граница охранной зоны объекта
 граница газопровода

13:24:0103070

 граница кадастрового квартала
 зона с особыми условиями использования территории
 граница земельных участков по сведениям ЕГРН

номер кадастрового квартала
 граница кадастрового квартала
 зона с особыми условиями использования территории
 граница земельных участков по сведениям ЕГРН

Подпись  кадастровый инженер, Е.Е. Давыдова

Дата  2021 г.



Место для оттиска печати лица, составившего графическое описание объекта землеустройства