



**ПРАВИТЕЛЬСТВО  
РЕСПУБЛИКИ МОРДОВИЯ**

**ПОСТАНОВЛЕНИЕ**

от 23.09.2022

№ 643

г. Саранск

Об утверждении границы охранной  
зоны газораспределительной сети

В соответствии с постановлением Правительства Российской Федерации от 20 ноября 2000 г. № 878 «Об утверждении Правил охраны газораспределительных сетей» и на основании ходатайства акционерного общества «Газпром газораспределение Саранск» Правительство Республики Мордовия **п о с т а н о в л я е т**:

1. Утвердить границы охранной зоны объекта «Газопровод высокого давления к пос. Учхоз Инсарского района», назначение: Транспортировка газа, протяженность 673 м, адрес объекта: Республика Мордовия, Инсарский район, пос. Учхоз, кадастровый номер 13:09:0000000:206, находящегося в собственности акционерного общества «Газпром газораспределение Саранск», площадью 2872 кв. м согласно приложению.

2. Установить ограничения (обременения) на земельные участки, входящие в охранную зону газораспределительной сети, указанной в приложении к настоящему постановлению, определив условия их использования в соответствии с Правилами охраны газораспределительных сетей, утвержденными постановлением Правительства Российской Федерации от 20 ноября 2000 г. № 878.

3. Настоящее постановление вступает в силу со дня его официального опубликования.

Председатель Правительства  
Республики Мордовия



В. СИДОРОВ

**Приложение**  
к постановлению Правительства  
Республики Мордовия  
от 23 сентября 2022 г. № 643

**ОПИСАНИЕ МЕСТОПОЛОЖЕНИЯ ГРАНИЦ**  
*Газопровод высокого давления к пос. Учхоз Инсарского района*

(наименование объекта, местоположение границ которого описано (далее - объект))

**Раздел 1**

**Сведения об объекте**

№ п/п	Характеристики объекта	Описание характеристик
1	2	3
1	Местоположение объекта	Республика Мордовия, Инсарский р-н
2	Площадь объекта ± величина погрешности определения площади ( $P \pm \Delta P$ )	2 872 м <sup>2</sup> ± 19 м <sup>2</sup>
3	Иные характеристики объекта	<p>Вид объекта реестра границ: Зона с особыми условиями использования территории</p> <p>Содержание ограничений использования объектов недвижимости в пределах зоны или территории: Ограничения использования объектов недвижимости в границах зоны с особыми условиями использования территории предусмотрены Постановлением Правительства РФ от 20 ноября 2000 г. № 878 "Об утверждении Правил охраны газораспределительных сетей":</p> <p>"14. На земельные участки, входящие в охранные зоны газораспределительных сетей, в целях предупреждения их повреждения или нарушения условий их нормальной эксплуатации налагаются ограничения (обременения), которыми запрещается лицам, указанным в пункте 2 настоящих Правил:</p> <p>а) строить объекты жилищно-гражданского и производственного назначения;</p> <p>б) сносить и реконструировать мосты, коллекторы, автомобильные и железные дороги с расположенными на них газораспределительными сетями без предварительного выноса этих газопроводов по согласованию с эксплуатационными организациями;</p> <p>в) разрушать берегоукрепительные сооружения, водопропускные устройства, земляные и иные сооружения, предохраняющие газораспределительные сети от разрушений;</p> <p>г) перемещать, повреждать, засыпать и уничтожать опознавательные знаки, контрольно-измерительные пункты и другие устройства газораспределительных сетей;</p> <p>д) устраивать свалки и склады, разливать растворы кислот, солей, щелочей и других химически активных веществ;</p> <p>е) огораживать и перегораживать охранные зоны, препятствовать доступу персонала эксплуатационных организаций к газораспределительным сетям, проведению обслуживания и устранению повреждений газораспределительных сетей;</p> <p>ж) разводить огонь и размещать источники огня;</p> <p>з) рыть погреба, копать и обрабатывать почву сельскохозяйственными и мелиоративными орудиями и механизмами на глубину более 0,3 метра;</p> <p>и) открывать калитки и двери газорегуляторных пунктов, станций катодной и дренажной защиты, люки подземных колодцев, включать или отключать электроснабжение средств связи, освещения и систем телемеханики;</p> <p>к) набрасывать, приставлять и привязывать к опорам и надземным газопроводам, ограждениям и зданиям газораспределительных сетей посторонние предметы, лестницы, влезать на них;</p> <p>л) самовольно подключаться к газораспределительным сетям.</p> <p>Наименование охраняемого объекта: газопровод высокого давления к пос. Учхоз Инсарского района</p>

## Раздел 2

Сведения о местоположении границ объекта					
1. Система координат МСК-13, зона 1					
2. Сведения о характерных точках границ объекта					
Обозначение характерных точек границ	Координаты, м		Метод определения координат характерной точки	Средняя квадратическая погрешность положения характерной точки (М), м	Описание обозначения точки на местности (при наличии)
	X	Y			
1	2	3	4	5	6
1	358 938,88	1 240 386,84	Метод спутниковых геодезических измерений (определений)	0,10	—
2	358 940,32	1 240 387,44		0,10	
3	358 940,79	1 240 388,97		0,10	
4	358 940,65	1 240 392,22		0,10	
5	358 936,65	1 240 392,04		0,10	
6	358 936,71	1 240 390,70		0,10	
7	358 899,08	1 240 388,17		0,10	
8	358 898,70	1 240 395,70		0,10	
9	358 898,07	1 240 397,02		0,10	
10	358 896,58	1 240 397,51		0,10	
11	358 894,89	1 240 397,39		0,10	
12	358 894,56	1 240 397,33		0,10	
13	358 872,65	1 240 391,90		0,10	
14	358 736,56	1 240 346,40		0,10	
15	358 680,60	1 240 320,17		0,10	
16	358 409,16	1 240 207,27		0,10	
17	358 409,00	1 240 207,20		0,10	
18	358 395,68	1 240 200,28		0,10	
19	358 389,48	1 240 196,97		0,10	
20	358 387,48	1 240 204,64		0,10	
21	358 366,30	1 240 198,79		0,10	
22	358 372,40	1 240 177,68		0,10	
23	358 392,98	1 240 183,56		0,10	
24	358 390,52	1 240 192,99		0,10	
25	358 397,54	1 240 196,74		0,10	
26	358 410,78	1 240 203,61		0,10	
27	358 682,22	1 240 316,51		0,10	
28	358 738,05	1 240 342,68		0,10	
29	358 873,76	1 240 388,06		0,10	
30	358 894,81	1 240 393,27		0,10	
31	358 895,20	1 240 385,88		0,10	
32	358 895,82	1 240 384,54		0,10	
33	358 897,28	1 240 384,03		0,10	
1	358 938,88	1 240 386,84	0,10		
3. Сведения о характерных точках части (частей) границы объекта					
1	2	3	4	5	6
—	—	—	—	—	—




Прохождение границы		Описание прохождения границы
от точки	до точки	
1	2	3
1	2	
2	3	
3	4	
4	5	
5	6	
6	7	
7	8	
8	9	
9	10	
10	11	
11	12	
12	13	
13	14	
14	15	
15	16	
16	17	
17	18	
18	19	
19	20	
20	21	
21	22	
22	23	
23	24	
24	25	
25	26	
26	27	
27	28	
28	29	
29	30	
30	31	
31	32	
32	33	
33	1	

На расстоянии 2 метров от оси газопровода







Раздел 4


План границ объекта



Масштаб 1:2500

Используемые условные знаки и обозначения

	граница охранной зоны объекта		граница земельных участков по сведениям ЕГРН		- граница и номер объектов капитального строительства по сведениям ЕГРН
	- ось газопровода	13.05.0121003.25	кадастровый номер земельного участка		
13:09:0101003	номер кадастрового квартала		граница кадастрового квартала		
			- граница зон с особыми условиями использования территорий		

Подпись:  кадастровый инженер, Н. И. Сыртыга  
 Дата: 29.11.2022 г.

## Раздел 4

## План границ объекта




Раздел 4

План границ объекта

Лист 2

13:09:0101003



Масштаб 1:1000

Используемые условные знаки и обозначения

	границы охранной зоны объекта		граница земельных участков по сведениям ЕГРН		граница и номер объектов капитального строительства по сведениям ЕГРН
	ось газопровода	13:09:0101003:29	кадастровый номер земельного участка		
13:09:0101003	номер кадастрового квартала		граница кадастрового квартала		
			граница зон с особыми условиями использования территорий		

Подпись кадастровый инженер, Н. И. Сыркина  
 Дата - 29.11.2017