



ул. Дзержинского, д.3/1, г. Якутск, 677000, тел.(4112) 34-49-15, факс (4112) 42-13-72,
E-mail: minopr@sakha.gov.ru; <http://www.sakha.gov.ru/min-ohrany-prirody>

ПРИКАЗ

Августа 2018 г.

№ 01-05/1-424

г. Якутск

Об утверждении Положений об уникальных озерах Республики Саха (Якутия) республиканского значения

В соответствии с Законом Республики Саха (Якутия) от 1 марта 2011 года 910- 3 № 731-IV «Об особо охраняемых природных территориях Республики Саха (Якутия)», Указом Президента Республики Саха (Якутия) от 16 августа 1994 года № 836 «О введении особого режима пользования и охраны уникальных озер Республики Саха (Якутия)» и постановлением Правительства Республики Саха (Якутия) от 15.01.2016 г. № 7 «Об утверждении Типового Положения об уникальных озерах Республики Саха (Якутия)»,
п р и к а з ы в а ю:

1. Признать утратившим силу приказ Министерства охраны природы Республики Саха (Якутия) от 25 апреля 2018 года № 01-05/1-230 «Об утверждении Положений об уникальных озерах Республики Саха (Якутия) республиканского значения».

2. Утвердить Положения об уникальных озерах Республики Саха (Якутия) республиканского значения согласно приложениям:

2.1. Приложение № 1 – Положение об уникальном озере «Ожогино» Абыйского улуса Республики Саха (Якутия).

2.2. Приложение № 2 – Положение об уникальном озере «Моготоево» Аллаиховского улуса Республики Саха (Якутия).

2.3. Приложение № 3 – Положение об уникальном озере «Большое Морское» Нижнеколымского улуса Республики Саха (Якутия).

2.4. Приложение № 4 – Положение об уникальном озере «Чукочье» Нижнеколымского улуса Республики Саха (Якутия).

2.5. Приложение № 5 – Положение об уникальном озере «Буустаах» Усть-Янского улуса Республики Саха (Якутия).

2.6. Приложение № 6 – Положение об уникальном озере «Большое Токко» Нерюнгринского района Республики Саха (Якутия).

3. Признать утратившими силу:

3.1. Приложение № 11 приказа Министерства охраны природы Республики Саха (Якутия) от 10 сентября 2008 года №01-05/1-133 «Об утверждении Положений».

3.2. Приложение № 8 приказа Министерства охраны природы Республики Саха (Якутия) от 28 июля 2009 года №01-05/1-206 «Об утверждении Положений».

3.3. Приложение № 12 приказа Министерства охраны природы Республики Саха (Якутия) от 10 сентября 2008 года №01-05/1-133 «Об утверждении Положений».

3.4. Приложение № 13 приказа Министерства охраны природы Республики Саха (Якутия) от 10 сентября 2008 года №01-05/1-133 «Об утверждении Положений».


3.5. Приложение № 6 приказа Министерства охраны природы Республики Саха (Якутия) от 10 сентября 2008 года №01-05/1-133 «Об утверждении Положений».

3.6. Приложение № 1 приказа Министерства охраны природы Республики Саха (Якутия) от 10 сентября 2008 года №01-05/1-133 «Об утверждении Положений».

4. Группе особо охраняемых природных территорий (Чемезов А.Е.) в десятидневный срок с момента подписания направить настоящий приказ для государственной регистрации и размещения на официальном интернет-портале правовой информации (www.pravo.gov.ru).

5. Контроль исполнения настоящего приказа возложить на заместителя министра охраны природы Республики Саха (Якутия) – руководителя Управления особо охраняемых природных территорий и экономики природопользования Министерства экологии, природопользования и лесного хозяйства Республики Саха (Якутия) Я.И. Заровняева.

И.о. министра



С.М. Афанасьев

**ПОЛОЖЕНИЕ
ОБ УНИКАЛЬНОМ ОЗЕРЕ "ОЖОГИНО"
АБЫЙСКОГО УЛУСА РЕСПУБЛИКИ САХА (ЯКУТИЯ)**

1. Общие положения

1.1. Настоящее Положение регулирует порядок организации уникального озера «Ожогино» в Абыйском улусе Республики Саха (Якутия), особый режим пользования и охраны. Положение разработано на основании Закона Российской Федерации от 14 марта 1995 г. N 33-ФЗ "Об особо охраняемых природных территориях", Водного Кодекса Российской Федерации от 03.06.2006 N 74-ФЗ (с изменениями от 28.11.2015), постановления Правительства Российской Федерации от 05.02.2016 N 79 "Об утверждении Правил охраны поверхностных водных объектов", Закона Республики Саха (Якутия) от 1 марта 2011 г. 910-3 N 713-IV "Об особо охраняемых природных территориях Республики Саха (Якутия)", Указа Президента Республики Саха (Якутия) от 16 августа 1994 г. N 836 "О введении особого режима пользования и охраны уникальных озер Республики Саха (Якутия)" и постановления Правительства Республики Саха (Якутия) от 15.01.2016 N 7 "Об утверждении Типового положения об уникальных озерах Республики Саха (Якутия)".

1.2. Уникальное озеро «Ожогино» относится к числу особо охраняемых природных территорий республиканского (регионального) значения.

1.3. Озеро «Ожогино» имеет особое природоохранное, научное, культурное, эстетическое, рекреационное и оздоровительное значение, представляющее особую экономическую, социальную и историческую ценность для нынешних и будущих поколений, включает в себя значительную естественную среду обитания для сохранения биологического разнообразия.

1.4. Уникальное озеро «Ожогино» включает в себя значительную естественную среду обитания для сохранения в ней биологического многообразия.

1.5. Ориентиры:

Озеро «Ожогино» расположено на высоте 31 м над уровнем моря. Территория озера включает в себя важную естественную среду обитания для сохранения некоторых редких видов растений и животных, занесённых в Красную книгу России и Красную книгу Якутии. Площадь зеркала этого уникального озера 150 кв. км. Из озера вытекает одна речка, левый приток р. Индигирка – р. Урюнг-Дяр.

1.6. Свойства и характеристики, указанные в пункте 1.5 настоящего

Положения, установлены и определены на основании топографической карты, масштаб 1:200000.

1.7. В целях предотвращения загрязнения, засорения, заиления и истощения вод, а также сохранения среды обитания водных биологических ресурсов и других объектов животного и растительного мира установлена водоохранная зона шириной 200 метров, на которой установлен специальный режим осуществления хозяйственной и иной деятельности.

1.8. Границы территорий уникальных озер и их водоохранных зон учитываются при разработке территориальных комплексных схем, схем землеустройства и районной планировки.

2. Цели объявления озера «Ожогоино» уникальным озером

Целями объявления озера «Ожогоино» уникальным озером являются:

1) сохранение уникальных по своему происхождению водоемов и водных объектов или их частей в естественном состоянии;

2) предотвращение загрязнения, засорения и истощения водных ресурсов, поддержание водных объектов в экологически благополучном состоянии, а также сохранение среды обитания объектов животного и растительного мира;

3) воспроизводство и восстановление, а также рациональное и регулируемое использование водных и прибрежно-водных биологических ресурсов;

4) проведение экологического мониторинга и экологического просвещения.

3. Создание уникального озера «Ожогоино» Республики Саха (Якутия)

3.1. Уникальное озеро «Ожогоино» образовано Указом Президента Республики Саха (Якутия) от 16 августа 1994 г. № 836 «О введении особого режима пользования и охраны уникальных озер Республики Саха (Якутия)».

3.2. Создание, преобразование и упразднение уникального озера «Ожогоино» производится в порядке, установленном постановлением Правительства Республики Саха (Якутия) от 29 декабря 2012 г. N 613 "Об утверждении Порядка образования особо охраняемых природных территорий Республики Саха (Якутия) республиканского и местного значения".

4. Управление и контроль в области пользования уникальным озером «Ожогоино»

4.1. Государственное управление и контроль в области организации, функционирования и использования уникального озера «Ожогоино» осуществляет Министерство охраны природы Республики Саха (Якутия).

4.2. Обеспечение функционирования, оперативное управление

уникальным озером «Ожогино» осуществляется государственным бюджетным учреждением Республики Саха (Якутия) «Дирекция биологических ресурсов и особо охраняемых природных территорий министерства охраны природы Республики Саха (Якутия)».

5. Особый режим пользования уникальным озером «Ожогино»

5.1. На уникальном озере «Ожогино» и его водоохранной зоне запрещается или ограничивается любая деятельность, противоречащая целям и задачам его создания, оказывающая негативное воздействие на экологическую систему озера.

5.2. На уникальном озере «Ожогино» и его водоохранной зоне запрещается:

5.2.1. Изменение естественного уровня водного горизонта, гидрологического режима и гидрохимического состава;

5.2.2. Охота на водоплавающую дичь и вылов водных биологических ресурсов сверх установленных квот, уничтожение, разорение нор, гнезд и прочих укрытий и убежищ, а также все виды изменений условий обитания животных;

5.2.3. Сброс производственных, бытовых и других отходов, захламление берегов;

5.2.4. Движение и стоянка механизированных транспортных средств вне дорог и водных путей общего пользования и вне специально предусмотренных для этого мест, сплав леса по водотокам и водоемам, прогон домашних животных;

5.2.5. Забор воды без рыбозащитных сооружений (устройств);

5.2.6. Рубка леса главного пользования.

5.2.7. Распашка и разрушение берегов водоемов, размещение отвалов размываемых грунтов.

5.2.8. Размещение кладбищ, скотомогильников, мест захоронения отходов производства и потребления, радиоактивных, химических, взрывчатых, токсичных, отравляющих и ядовитых веществ.

5.2.9. Уничтожение водной и прибрежной растительности, разведение костров и устройство стоянок (кроме специально оборудованных мест).

5.2.10. Строительство новых объектов, за исключением обустройства мест отдыха и оздоровления.

5.2.11. Работы по разведке и добыче полезных ископаемых.

5.2.12. Использование сточных вод для удобрения почв, осуществление авиационных мер по борьбе с вредителями и болезнями растений.

5.3.13. Пользование ресурсами озера без договора с ГБУ РС(Я) «Дирекция биологических ресурсов и особо охраняемых природных территорий Министерства охраны природы РС(Я)».

5.3.14. Нахождение на территории озера без разрешения ГБУ РС(Я) «Дирекция биологических ресурсов и особо охраняемых природных территорий Министерства охраны природы РС(Я)».

5.3. На территории уникального озера «Ожогоино» по согласованию с Министерством охраны природы Республики Саха (Якутия) допускается:

5.3.1. Проведение научно-исследовательских работ;

5.3.2. Проведение работ по геологическому изучению недр.

5.3.3. Проведение в необходимых случаях противопожарных, санитарных и эпидемиологических мероприятий;

5.3.4. Проведение восстановительных мероприятий на участках, пострадавших от стихийных бедствий или нарушенных несанкционированной деятельностью человека, а также мероприятий, направленных на предотвращение изменений природных комплексов в результате хозяйственной деятельности на сопредельных территориях.

5.3.5. Гидромелиоративные, дноуглубительные работы, направленные на улучшение водного и кислородного режима озера, осуществляемые при наличии соответствующего научного обоснования.

5.4. На территории уникального озера «Ожогоино» и его водоохранной зоне по согласованию с ГБУ РС(Я) «Дирекция биологических ресурсов и особо охраняемых природных территорий Министерства охраны природы Республики Саха (Якутия)» допускается:

5.4.1. Сбор коллекционных и других материалов, необходимых для выполнения плана научно-исследовательских работ.

5.4.2. Любительская и спортивная охота на водоплавающую дичь, рыболовство в порядке, установленном федеральным законодательством.

5.4.3. Регулируемый туризм и отдых в природных условиях в соответствии с правилами, обеспечивающими соблюдение предельно допустимых норм нагрузок на окружающую среду уникального озера.

5.4.4. Осуществление традиционного вида рыболовства.

5.5. На территориях водоохраных зон разрешается проведение рубок промежуточного пользования и других лесохозяйственных мероприятий, обеспечивающих охрану водных объектов.

5.6. На местности границы уникальных озер обозначаются предупредительными и информационными знаками.

6. Охрана уникального озера «Ожогоино»

6.1. Охрана уникального озера «Ожогоино» осуществляется государственными инспекторами в области охраны окружающей среды на особо охраняемых природных территориях государственного бюджетного учреждения Республики Саха (Якутия) "Дирекция биологических ресурсов и особо охраняемых природных территорий Министерства охраны природы Республики Саха (Якутия)".

6.2. Государственный надзор в области охраны и использования уникального озера «Ожогоино» осуществляется должностными лицами Министерства охраны природы Республики Саха (Якутия) и государственного бюджетного учреждения Республики Саха (Якутия) "Дирекция биологических ресурсов и особо охраняемых природных

территорий Министерства охраны природы Республики Саха (Якутия)", в порядке, установленном федеральным законодательством.

6.3. Права государственных инспекторов в области охраны окружающей среды на особо охраняемых природных территориях республиканского значения регламентируются федеральным законодательством.

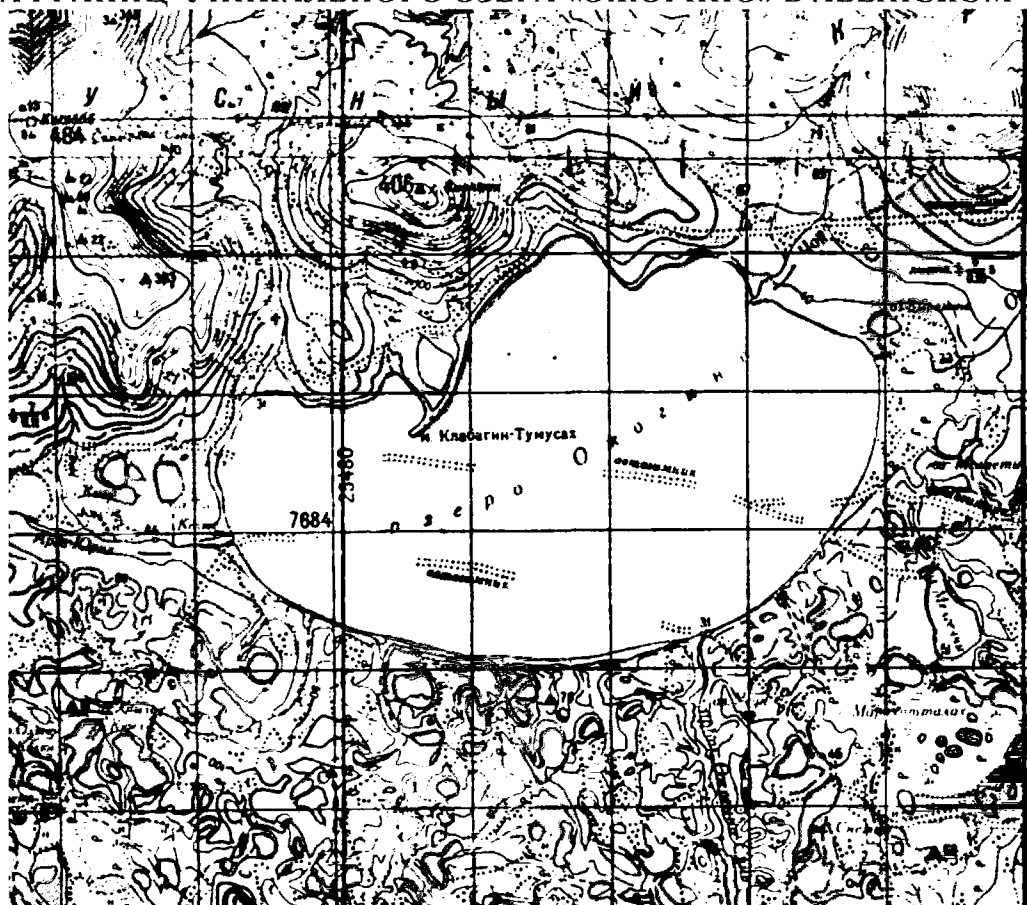
6.4. К охране уникальных озер могут привлекаться общественные инспекторы в области охраны окружающей среды.

7. Ответственность за нарушение режима уникального озера «Ожогино»

7.1. Нарушение установленного режима или иных правил охраны и пользования уникального озера «Ожогино» и его водоохранной зоны влечет ответственность, установленную федеральным и региональным законодательствами.

7.2. Вред, причиненный природным объектам и комплексам в границах уникального озера «Ожогино» и его водоохранной зоне, подлежит возмещению в соответствии с утвержденными законодательством Российской Федерации таксами и методиками исчисления размера ущерба, а при их отсутствии - по фактическим затратам на их восстановление.

СХЕМА ГРАНИЦ УНИКАЛЬНОГО ОЗЕРА «ОЖОГИНО» В АБЫЙСКОМ УЛУСЕ



Масштаб 1 :1000 000

**КОординаты угловых точек уникального озера «ОЖОГИНО»
В АБЫЙСКОМ УЛУСЕ**

Географические координаты угловых точек
границы:

Х	У	Х	У
7687204.959435	25477230.185868	7687917.236889	25477571.441590
7687210.049438	25477235.800951	7687932.062315	25477597.483356
7687229.226782	25477254.862109	7687946.493847	25477621.528260
7687247.820304	25477271.157444	7687960.531487	25477643.576301
7687265.830004	25477284.686956	7687974.175233	25477663.627480
7687283.255880	25477295.450645	7687987.425085	25477681.681796
7687300.097934	25477303.448511	7687993.096206	25477688.888742
7687337.436169	25477316.476161	7687998.532391	25477695.381989
7687373.938128	25477325.377291	7688003.733640	25477701.161538
7687409.603812	25477330.151901	7688008.699953	25477706.227388
7687444.433220	25477330.799991	7688013.431329	25477710.579540
7687478.426354	25477327.321560	7688017.927770	25477714.217993
7687511.583211	25477319.716610	7688024.498427	25477719.410865
7687517.612342	25477317.382645	7688030.474334	25477724.695668
7687524.076738	25477313.813186	7688035.855490	25477730.072402
7687530.976398	25477309.008233	7688040.641895	25477735.541067
7687538.311324	25477302.967787	7688044.833550	25477741.101662
7687546.081514	25477295.691847	7688048.430454	25477746.754189
7687554.286969	25477287.180413	7688072.782511	25477792.653316
7687563.543927	25477277.529332	7688093.358715	25477839.714510
7687571.945018	25477269.569603	7688110.159065	25477887.937772
7687579.490244	25477263.301227	7688123.183562	25477937.323100
7687586.179604	25477258.724204	7688132.432205	25477987.870495
7687592.013099	25477255.838534	7688137.904994	25478039.579958
7687596.990727	25477254.644217	7688138.878062	25478076.093809
7687633.226909	25477255.863069	7688136.886121	25478113.999083
7687670.423311	25477264.999565	7688131.929170	25478153.295780
7687708.579934	25477282.053704	7688124.007210	25478193.983900
7687747.696778	25477307.025486	7688113.120240	25478236.063442
7687787.773842	25477339.914910	7688099.268261	25478279.534407
7687828.811127	25477380.721978	7688095.630422	25478293.586408
7687835.936446	25477389.567959	7688090.871936	25478318.014573
7687842.651853	25477400.298246	7688084.992804	25478352.818899
7687848.957346	25477412.912841	7688077.993025	25478397.999389
7687854.852926	25477427.411743	7688069.872600	25478453.556041
7687860.338594	25477443.794953	7688060.631528	25478519.488856
7687865.414348	25477462.062469	7688056.040106	25478553.381672
7687868.102519	25477470.913728	7688052.336280	25478581.986977
7687872.155637	25477481.647182		
7687877.573701	25477494.262833		
7687884.356711	25477508.760679		
7687892.504667	25477525.140722		
7687902.017570	25477543.402961		

**ПОЛОЖЕНИЕ
ОБ УНИКАЛЬНОМ ОЗЕРЕ "МОГОТОВОЕ"
АЛЛАЙХОВСКОГО УЛУСА РЕСПУБЛИКИ САХА (ЯКУТИЯ)**

1. Общие положения

1.1. Настоящее Положение регулирует порядок организации уникального озера «Моготоево» в Аллаиховском улусе Республики Саха (Якутия), особый режим пользования и охраны. Положение разработано на основании Закона Российской Федерации от 14 марта 1995 г. N 33-ФЗ "Об особо охраняемых природных территориях", Водного Кодекса Российской Федерации от 03.06.2006 N 74-ФЗ (с изменениями от 28.11.2015), постановления Правительства Российской Федерации от 05.02.2016 N 79 "Об утверждении Правил охраны поверхностных водных объектов", Закона Республики Саха (Якутия) от 1 марта 2011 г. 910-3 N 713-IV "Об особоохраняемых природных территориях Республики Саха (Якутия)", Указа Президента Республики Саха (Якутия) от 16 августа 1994 г. N 836 "О введении особого режима пользования и охраны уникальных озер Республики Саха (Якутия)" и постановления Правительства Республики Саха (Якутия) от 15.01.2016 N 7 "Об утверждении Типового положения об уникальных озерах Республики Саха (Якутия)".

1.2. Уникальное озеро «Моготоево» относится к числу особо охраняемых природных территорий республиканского (регионального) значения.

1.3. Озеро «Моготоево» имеет особое природоохранное, научное, культурное, эстетическое, рекреационное и оздоровительное значение, представляющее особую экономическую, социальную и историческую ценность для нынешних и будущих поколений, включает в себя значительную естественную среду обитания для сохранения биологического разнообразия.

1.4. Уникальное озеро «Моготоево» включает в себя значительную естественную среду обитания для сохранения в ней биологического многообразия.

1.5. Ориентиры:

Озеро «Моготоево» соленое, расположено на уровне моря. Из озера вытекает р. Мелкая, которая впадает в Восточно-Сибирское море, впадает в озеро р. Бол. Мелкая.

Площадь зеркала воды озера 296 кв²;

Длина 27 км, ширина 15 км.

Главный источник питания озера - подземные льды, талые и дождевые

воды.

1.6. Свойства и характеристики, указанные в пункте 1.5 настоящего Положения, установлены и определены на основании топографической карты, масштаб 1:200000.

1.7. В целях предотвращения загрязнения, засорения, заиления и истощения вод, а также сохранения среды обитания водных биологических ресурсов и других объектов животного и растительного мира установлена водоохранная зона шириной 200 метров, на которой установлен специальный режим осуществления хозяйственной и иной деятельности.

1.8. Границы территорий уникальных озер и их водоохранных зон учитываются при разработке территориальных комплексных схем, схем землеустройства и районной планировки.

2. Цели объявления озера «Моготоево» уникальным озером

Целями объявления озера «Моготоево» уникальным озером являются:

1) сохранение уникальных по своему происхождению водоемов и водных объектов или их частей в естественном состоянии;

2) предотвращение загрязнения, засорения и истощения водных ресурсов, поддержание водных объектов в экологически благополучном состоянии, а также сохранение среды обитания объектов животного и растительного мира;

3) воспроизводство и восстановление, а также рациональное и регулируемое использование водных и прибрежно-водных биологических ресурсов;

4) проведение экологического мониторинга и экологического просвещения.

3. Создание уникального озера «Моготоево» Республики Саха (Якутия)

3.1. Уникальное озеро «Моготоево» образовано Указом Президента Республики Саха (Якутия) от 16 августа 1994 г. № 836 «О введении особого режима пользования и охраны уникальных озер Республики Саха (Якутия)».

3.2. Создание, преобразование и упразднение уникального озера «Моготоево» производится в порядке, установленном постановлением Правительства Республики Саха (Якутия) от 29 декабря 2012 г. N 613 "Об утверждении Порядка образования особо охраняемых природных территорий Республики Саха (Якутия) республиканского и местного значения".

4. Управление и контроль в области пользования уникальным озером «Моготоево»

4.1. Государственное управление и контроль в области организации, функционирования и использования уникального озера «Моготоево» осуществляет Министерство охраны природы Республики Саха (Якутия).

4.2. Обеспечение функционирования, оперативное управление уникальным озером «Моготоево» осуществляется государственным бюджетным учреждением Республики Саха (Якутия) «Дирекция биологических ресурсов и особо охраняемых природных территорий министерства охраны природы Республики Саха (Якутия)».

5. Особый режим пользования уникальным озером «Моготоево»

5.1. На уникальном озере «Моготоево» и его водоохранной зоне запрещается или ограничивается любая деятельность, противоречащая целям и задачам его создания, оказывающая негативное воздействие на экологическую систему озера.

5.2. На уникальном озере «Моготоево» и его водоохранной зоне запрещается:

5.2.1. Изменение естественного уровня водного горизонта, гидрологического режима и гидрохимического состава;

5.2.2. Охота на водоплавающую дичь и вылов водных биологических ресурсов сверх установленных квот, уничтожение, разорение нор, гнезд и прочих укрытий и убежищ, а также все виды изменений условий обитания животных;

5.2.3. Сброс производственных, бытовых и других отходов, захламление берегов;

5.2.4. Движение и стоянка механизированных транспортных средств вне дорог и водных путей общего пользования и вне специально предусмотренных для этого мест, сплав леса по водотокам и водоемам, прогон домашних животных;

5.2.5. Забор воды без рыбовозащитных сооружений (устройств);

5.2.6. Рубка леса главного пользования.

5.2.7. Распашка и разрушение берегов водоемов, размещение отвалов размываемых грунтов.

5.2.8. Размещение кладбищ, скотомогильников, мест захоронения отходов производства и потребления, радиоактивных, химических, взрывчатых, токсичных, отравляющих и ядовитых веществ.

5.2.9. Уничтожение водной и прибрежной растительности, разведение костров и устройство стоянок (кроме специально оборудованных мест).

5.2.10. Строительство новых объектов, за исключением обустройства мест отдыха и оздоровления.

5.2.11. Работы по разведке и добыче полезных ископаемых.

5.2.12. Использование сточных вод для удобрения почв, осуществление авиационных мер по борьбе с вредителями и болезнями растений.

5.3.13. Пользование ресурсами озера без договора с ГБУ РС(Я) «Дирекция биологических ресурсов и особо охраняемых природных территорий Министерства охраны природы РС(Я)».

5.3.14. Нахождение на территории озера без разрешения ГБУ РС(Я) «Дирекция биологических ресурсов и особо охраняемых природных

территорий Министерства охраны природы РС(Я)».

5.3. На территории уникального озера «Моготоево» по согласованию с Министерством охраны природы Республики Саха (Якутия) допускается:

5.3.1. Проведение научно-исследовательских работ;

5.3.2. Проведение работ по геологическому изучению недр.

5.3.3. Проведение в необходимых случаях противопожарных, санитарных и эпидемиологических мероприятий;

5.3.4. Проведение восстановительных мероприятий на участках, пострадавших от стихийных бедствий или нарушенных несанкционированной деятельностью человека, а также мероприятий, направленных на предотвращение изменений природных комплексов в результате хозяйственной деятельности на сопредельных территориях.

5.3.5. Гидромелиоративные, дноуглубительные работы, направленные на улучшение водного и кислородного режима озера, осуществляемые при наличии соответствующего научного обоснования.

5.4. На территории уникального озера «Моготоево» и его водоохранной зоне по согласованию с ГБУ РС(Я) «Дирекция биологических ресурсов и особо охраняемых природных территорий Министерства охраны природы Республики Саха (Якутия)» допускается:

5.4.1. Сбор коллекционных и других материалов, необходимых для выполнения плана научно-исследовательских работ.

5.4.2. Любительская и спортивная охота на водоплавающую дичь, рыболовство в порядке, установленном федеральным законодательством.

5.4.3. Регулируемый туризм и отдых в природных условиях в соответствии с правилами, обеспечивающими соблюдение предельно допустимых норм нагрузок на окружающую среду уникального озера.

5.4.4. Осуществление традиционного вида рыболовства.

5.5. На территориях водоохраных зон разрешается проведение рубок промежуточного пользования и других лесохозяйственных мероприятий, обеспечивающих охрану водных объектов.

5.6. На местности границы уникальных озер обозначаются предупредительными и информационными знаками.

6. Охрана уникального озера «Моготоево»

6.1. Охрана уникального озера «Моготоево» осуществляется государственными инспекторами в области охраны окружающей среды на особо охраняемых природных территориях государственного бюджетного учреждения Республики Саха (Якутия) "Дирекция биологических ресурсов и особо охраняемых природных территорий Министерства охраны природы Республики Саха (Якутия)".

6.2. Государственный надзор в области охраны и использования уникального озера «Моготоево» осуществляется должностными лицами Министерства охраны природы Республики Саха (Якутия) и государственного бюджетного учреждения Республики Саха (Якутия)

"Дирекция биологических ресурсов и особо охраняемых природных территорий Министерства охраны природы Республики Саха (Якутия)", в порядке, установленном федеральным законодательством.

6.3. Права государственных инспекторов в области охраны окружающей среды на особо охраняемых природных территориях республиканского значения регламентируются федеральным законодательством.


6.4. К охране уникальных озер могут привлекаться общественные инспекторы в области охраны окружающей среды.

7. Ответственность за нарушение режима уникального озера «Моготоево»

7.1. Нарушение установленного режима или иных правил охраны и пользования уникального озера «Моготоево» и его водоохранной зоны влечет ответственность, установленную федеральным и региональным законодательствами.

7.2. Вред, причиненный природным объектам и комплексам в границах уникального озера «Моготоево» и его водоохранной зоне, подлежит возмещению в соответствии с утвержденными законодательством Российской Федерации таксами и методиками исчисления размера ущерба, а при их отсутствии - по фактическим затратам на их восстановление.

СХЕМА ГРАНИЦ УНИКАЛЬНОГО ОЗЕРА «МОГОТОЕВО» В АЛЛАЙХОВСКОМ УЛУСЕ



Масштаб 1 :1000 000

**КОординаты угловых точек уникального озера «МОГОТОВО»
В АЛЛАЙХОВСКОМ УЛУСЕ**

Географические координаты угловых точек
границы:

X	У	X	У
8010081.896157	25569396.809214	8005031.600128	25579386.033286
8010280.421696	25569856.807414	8004610.338619	25579448.980408
8010343.368818	25570263.542664	8004101.919555	25579463.506667
8010299.790042	25570757.435469	8003743.605168	25579478.032926
8010183.579970	25571222.275755	8003385.290780	25579453.822495
8010173.895797	25571764.589423	8003046.344738	25579400.559545
8010169.053711	25572055.114602	8002741.293300	25579318.244078
8010096.422416	25572360.166040	8002295.821359	25579216.560265
8009999.580690	25572558.691579	8001893.928195	25579085.823935
8009917.265223	25572626.480787	8001568.539994	25578911.508827
8009850.444431	25572713.638341	8001502.687620	25578878.582640
8009863.033856	25572823.069492	8001386.477549	25578919.256165
8009902.738964	25572926.690139	8001272.204312	25578928.940338
8010183.579970	25573352.793735	8001190.857261	25578985.108539
8010285.263783	25573599.740137	8001134.689060	25579060.645086
8010314.316301	25573774.055244	8001310.941002	25579281.444222
8010285.263783	25573982.264956	8001491.066613	25579118.750122
8010207.790402	25574219.527186	8001735.107763	25579225.276020
8010091.580330	25574442.263156	8001822.265317	25579368.601775
8010077.054071	25574635.946609	8001961.717403	25579362.791272
8009989.896517	25574800.577544	8002023.696108	25579488.685516
8009859.160187	25575042.681860	8002077.927475	25579498.369689
8009767.160547	25575120.155241	8002062.432799	25579599.085084
8009718.739684	25575231.523226	8002058.559129	25579759.842350
8009617.055871	25575439.732938	8002035.317115	25579823.757889
8009500.845799	25575541.416750	8001992.706756	25579845.063069
8009437.898677	25575565.627182	8001818.391648	25579668.811127
8009389.477814	25575507.522146	8001723.486756	25579666.874293
8009355.583210	25575473.627542	8001721.549922	25579781.147530
8009316.846519	25575526.890491	8001864.875677	25579939.967961
8009273.267742	25575555.943009	8001975.275245	25579907.041774
8008755.164506	25575609.205959	8001996.580425	25579928.346954
8008425.902637	25575672.153081	8001979.148914	25579986.451990
8008237.061270	25575764.152721	8001905.549202	25580015.504507
8008072.430336	25575909.415310	8001915.233374	25580096.851558
8007985.272782	25576078.888331	8001874.559849	25580162.703932
8007907.799401	25576354.887252	8001799.023303	25580172.388104
8007859.378538	25576500.149841	8001735.107763	25580164.640766
8007835.168106	25576722.885812	8001680.876397	25580118.156737
8007825.483933	25576795.517106	8001663.444886	25580096.851558
8007714.115948	25577076.358113	8001659.571217	25580038.746522
8007573.695445	25577420.146241	8001659.571217	25579967.083644
8007457.485373	25577739.723938	8001651.823879	25579903.168105
8007357.738395	25577952.775736	8001607.276685	25579845.063069
8007198.917964	25578193.911635	8001535.613807	25579825.694724
8007081.739475	25578335.300555	8001485.256109	25579868.305083
8006879.340267	25578532.857677	8001425.214239	25579850.873573
8006635.299117	25578739.130554	8001390.351218	25579814.073717
8006240.184873	25578987.045374	8001382.603880	25579761.779184
8006065.869766	25579134.244798	8001382.603880	25579701.737314
8005941.912356	25579223.339186	8001396.161721	25579643.632278
8005760.818328	25579241.739114	8001481.382440	25579484.811847
8005607.808400	25579249.486452	8001481.382440	25579411.212135

8001460.077261 25579362.791272
8001401.972225 25579372.475445
8001347.740858 25579374.412279
8001295.446326 25579397.654293
8001111.447046 25579581.653573
8000955.531866 25579683.337386
8000873.216399 25579831.505227
8000731.827479 25579970.957313
8000538.144026 25580085.230550
8000460.670645 25580118.156737
8000340.586904 25580123.967241
8000193.387480 25580220.808967
7999962.904171 25580346.703212
7999867.999279 25580362.197888
7999837.009927 25580418.366089
7999796.336402 25580491.965801
7999645.263309 25580612.049542
7999566.821511 25580648.849398
7999430.274676 25580748.596376
7999259.833238 25580850.280189
7999125.223238 25580920.006232
7998884.087340 25581020.721627
7998688.467053 25581049.774145
7998576.130650 25581142.742202
7998366.952521 25581198.910403
7998171.332234 25581255.078605
7998022.195975 25581293.815295
7997789.775832 25581318.994144
7997414.998351 25581351.920331
7997124.473172 25581356.762417
7996780.685044 25581356.762417
7996407.844397 25581342.236158
7996044.687923 25581293.815295
7995417.153537 25581196.973569
7994630.798719 25581056.553066
7993604.276419 25580766.027887
7993187.856996 25580635.291556
7992901.205486 25580586.870693
7992564.196278 25580490.028967
7992263.986927 25580364.134722
7991764.283619 25580214.030047
7991386.600886 25580073.609543
7991217.127865 25580034.872853
7990621.551248 25579700.768897
7990209.973911 25579516.769617
7989580.502690 25579129.402711
7988960.715641 25578712.983288
7988277.981470 25578160.985448
7987900.298738 25577812.355233
7987648.510249 25577589.619262
7987193.354135 25577318.462429
7986321.778598 25576693.833294
7985740.728240 25576253.203439
7985232.309177 25575894.889051
7984814.921336 25575655.689987
7984425.617596 25575491.059053
7984260.986661 25575504.616894
7984121.534575 25575585.963944
7984011.135007 25575694.426678
7983982.082490 25575758.342217
7984032.440187 25575870.678620
7984011.135007 25575967.520346

7984022.756015 25576054.677900
7983933.661626 25576203.814158
7983845.535655 25576283.224374
7983693.494145 25576358.760921
7983353.579686 25576369.413511
7982922.634003 25576301.624302
7982438.425372 25576161.203799
7981862.217100 25575880.362792
7981237.587965 25575333.207039
7980738.853074 25574781.209198
7980637.169261 25574442.263156
7980695.274297 25574326.053085
7980898.641923 25574214.685099
7980632.327175 25574079.106682
7980496.748758 25573769.213158
7980627.485089 25573546.477187
7980501.590845 25573439.951289
7980264.328615 25573439.951289
7980041.592644 25572960.584743
7980031.908472 25572747.532945
7980099.697680 25572665.217478
7980172.328975 25572621.638701
7980278.854874 25572592.586183
7980375.696600 25572500.586543
7980520.959190 25572447.323593
7980859.905232 25572374.692299
7981329.587605 25572340.797694
7982143.058106 25572321.429349
7982244.741919 25572273.008486
7982331.899473 25572161.640501
7982341.583645 25572035.746256
7982370.636163 25571880.799494
7982457.793717 25571614.484747
7982583.687961 25571270.696618
7982714.424292 25570985.013526
7983019.475730 25570500.804894
7983227.685441 25570263.542664
7983561.789397 25569973.017485
7983847.472490 25569735.755256
7984002.419252 25569735.755256
7984249.365654 25569483.966767
7984510.838315 25569338.704178
7984636.732560 25569212.809933
7984631.890473 25569043.336912
7984554.417092 25568951.337272
7984404.312416 25568767.337992
7984312.312776 25568767.337992
7984205.786877 25568796.390510
7984079.892633 25568864.179719
7983886.209180 25568873.863891
7983687.683641 25568951.337272
7983556.947311 25569009.442308
7983314.842995 25569023.968567
7983198.632923 25569014.284394
7983135.685801 25569062.705258
7983000.107384 25569217.652020
7983067.896593 25569333.862091
7983024.317816 25569401.651300
7982912.949831 25569493.650940
7982743.476810 25569614.703098
7982622.424652 25569614.703098
7982636.950911 25569542.071803

7982690.213860 25569425.861731
7982675.687601 25569314.493746
7982627.266738 25569290.283315
7982477.162062 25569333.862091
7982317.373214 25569435.545904
7982157.584365 25569401.651300
7981841.880337 25569421.019645
7981669.502064 25569351.293602
7981524.239475 25569374.535616
7981537.797317 25569306.746408
7981493.250122 25569219.588854
7981394.471562 25569130.494466
7981272.450986 25569085.947272
7981193.040771 25569076.263099
7981084.578037 25569070.452596
7981036.157174 25569124.683962
7980985.799476 25569161.483818
7980968.367966 25569242.830869
7980991.609980 25569335.798926
7981078.767534 25569411.335472
7981280.198324 25569558.534897
7981452.576597 25569686.365975
7981559.102496 25569694.113313
7981665.628395 25569674.744968
7981745.038611 25569758.028853
7981853.501344 25569794.828709
7981764.406956 25569899.417773
7981657.881057 25569906.196694
7981500.029043 25570096.974895
7981435.145087 25570158.953600
7981375.103216 25570145.395758
7981336.366526 25570075.669715
7981293.756166 25570044.680363
7981162.051418 25570040.806694
7981051.651850 25569974.954320
7980925.757606 25569866.491586
7980826.979045 25569833.565399
7980683.653290 25569814.197054
7980685.590125 25569699.923817
7980869.589405 25569694.113313
7980979.988973 25569622.450436
7981005.167822 25569539.166551
7981001.294153 25569475.251012
7980890.894585 25569380.346120
7980879.273577 25569207.967847
7980615.864082 25569020.094898
7980596.495736 25568940.684682
7980730.137319 25568855.463963
7980960.620627 25568710.201374
7981065.209692 25568692.769863
7981183.356598 25568717.948712
7981307.314008 25568791.548424
7981499.060626 25568867.084970
7981720.828179 25568918.411085
7981934.848395 25568973.610869
7982054.932135 25568956.179359
7982130.468682 25568907.758495
7982194.384221 25568838.032452
7982248.615588 25568747.001230
7982262.173430 25568584.307129
7982266.047099 25568477.781230
7982420.993861 25568315.087130

7982553.667026 25568276.350440
7982635.014076 25568306.371375
7982680.529687 25568351.886986
7982740.571558 25568437.107705
7982767.687241 25568462.286554
7982853.876378 25568450.665547
7982886.802565 25568397.402598
7982901.328823 25568297.655619
7983003.981053 25568422.581446
7983207.348679 25568548.475691
7983360.358606 25568532.012597
7983422.337311 25568437.107705
7983571.473570 25568239.550584
7983581.157742 25567832.815333
7983740.946591 25567750.499866
7983920.103785 25567673.026485
7984394.628244 25568045.867131
7984825.573926 25568317.023965
7985421.150543 25568423.549864
7985779.464931 25568452.602382
7986137.779318 25568307.339792
7987154.617445 25567765.026125
7987851.877874 25567445.448428
7988093.982190 25567324.396270
7988713.769239 25567135.554903
7989197.977871 25566985.450227
7990025.974631 25566815.977206
7990795.866355 25566714.293394
7992079.019229 25566530.294114
7993105.541529 25566385.031524
7993948.064548 25566288.189798
7994324.778863 25566248.484690
7994963.934257 25566242.674186
7995992.393391 25566246.547855
7997356.893315 25566297.873970
7998669.098707 25566428.610301
7999710.147266 25566617.451667
8000644.669925 25566859.555983
8002034.348698 25567222.712457
8003772.657686 25567658.500226
8005351.177825 25568103.972167
8006232.437535 25568365.444828
8006682.751563 25568539.759935
8007225.065230 25568820.600942
8007636.642567 25568909.695330
8008024.009472 25569025.905402
8008278.703213 25569054.957920
8008410.407961 25568996.852884
8008340.681918 25568916.474251
8008099.546019 25568804.137848
8007881.652135 25568608.517561
8007692.810768 25568375.129001
8007613.400553 25568136.898354
8007605.653215 25567817.320657
8007679.252927 25567699.173751
8007853.568034 25567534.542816
8007998.830624 25567509.363967
8008504.344435 25567553.911161
8009181.268102 25567745.657779
8009597.687526 25567973.235836
8009713.897597 25568084.603822
8009786.528892 25568268.603102

8009825.265583	25568423.549864	8008668.006953	25568113.656339
8009820.423496	25568534.917849	8008726.111988	25568254.076843
8009772.002633	25568670.496266	8008682.533212	25568375.129001
8009694.529252	25568718.917129	8008779.374938	25568559.128281
8009563.792921	25568689.864611	8009282.951915	25568820.600942
8009399.161987	25568578.496626	8009897.896877	25569149.862811
8009002.110909	25568254.076843	8010081.896157	25569396.809214
8008866.532492	25568215.340152		
8008755.164506	25568118.498426		

ПОЛОЖЕНИЕ ОБ УНИКАЛЬНОМ ОЗЕРЕ "БОЛЬШОЕ МОРСКОЕ" НИЖНЕКОЛЫМСКОГО УЛУСА РЕСПУБЛИКИ САХА (ЯКУТИЯ)

1. Общие положения

1.1. Настоящее Положение регулирует порядок организации уникального озера «Большое Морское» в Нижнеколымском улусе Республики Саха (Якутия), особый режим пользования и охраны. Положение разработано на основании Закона Российской Федерации от 14 марта 1995 г. N 33-ФЗ "Об особо охраняемых природных территориях", Водного Кодекса Российской Федерации от 03.06.2006 N 74-ФЗ (с изменениями от 28.11.2015), постановления Правительства Российской Федерации от 05.02.2016 N 79 "Об утверждении Правил охраны поверхностных водных объектов", Закона Республики Саха (Якутия) от 1 марта 2011 г. 910-3 N 713-IV "Об особоохраняемых природных территориях Республики Саха (Якутия)", Указа Президента Республики Саха (Якутия) от 16 августа 1994 г. N 836 "О введении особого режима пользования и охраны уникальных озер Республики Саха (Якутия)" и постановления Правительства Республики Саха (Якутия) от 15.01.2016 N 7 "Об утверждении Типового положения об уникальных озерах Республики Саха (Якутия)".

1.2. Уникальное озеро «Большое Морское» относится к числу особо охраняемых природных территорий республиканского (регионального) значения.

1.3. Озеро «Большое Морское» имеет особое природоохранное, научное, культурное, эстетическое, рекреационное и оздоровительное значение, представляющее особую экономическую, социальную и историческую ценность для нынешних и будущих поколений, включает в себя значительную естественную среду обитания для сохранения биологического разнообразия.

1.4. Уникальное озеро «Большое Морское» включает в себя значительную естественную среду обитания для сохранения в ней биологического многообразия.

1.5. Ориентиры:

Озеро «Большое Морское» расположено на высоте 5 м над уровнем моря.

Из озера вытекает р. Анкаваам, которая впадает в р. Чукочьа.

Площадь зеркала воды озера 198 кв², длина 18 км, ширина 13 км.

1.6. Свойства и характеристики, указанные в пункте 1.5 настоящего Положения, установлены и определены на основании топографической

карты, масштаб 1:200000.

1.7. В целях предотвращения загрязнения, засорения, заиления и истощения вод, а также сохранения среды обитания водных биологических ресурсов и других объектов животного и растительного мира установлена водоохранная зона шириной 200 метров, на которой установлен специальный режим осуществления хозяйственной и иной деятельности.

1.8. Границы территорий уникальных озер и их водоохранных зон учитываются при разработке территориальных комплексных схем, схем землеустройства и районной планировки.

2. Цели объявления озера «Большое Морское» уникальным озером

Целями объявления озера «Большое Морское» уникальным озером являются:

1) сохранение уникальных по своему происхождению водоемов и водных объектов или их частей в естественном состоянии;

2) предотвращение загрязнения, засорения и истощения водных ресурсов, поддержание водных объектов в экологически благополучном состоянии, а также сохранение среды обитания объектов животного и растительного мира;

3) воспроизводство и восстановление, а также рациональное и регулируемое использование водных и прибрежно-водных биологических ресурсов;

4) проведение экологического мониторинга и экологического просвещения.

3. Создание уникального озера «Большое Морское» Республики Саха (Якутия)

3.1. Уникальное озеро «Большое Морское» образовано Указом Президента Республики Саха (Якутия) от 16 августа 1994 г. № 836 «О введении особого режима пользования и охраны уникальных озер Республики Саха (Якутия)».

3.2. Создание, преобразование и упразднение уникального озера «Большое Морское» производится в порядке, установленном постановлением Правительства Республики Саха (Якутия) от 29 декабря 2012 г. N 613 "Об утверждении Порядка образования особо охраняемых природных территорий Республики Саха (Якутия) республиканского и местного значения".

4. Управление и контроль в области пользования уникальным озером «Большое Морское»

4.1. Государственное управление и контроль в области организации, функционирования и использования уникального озера «Большое Морское»

осуществляет Министерство охраны природы Республики Саха (Якутия).

4.2. Обеспечение функционирования, оперативное управление уникальным озером «Большое Морское» осуществляется государственным бюджетным учреждением Республики Саха (Якутия) «Дирекция биологических ресурсов и особо охраняемых природных территорий министерства охраны природы Республики Саха (Якутия)».

5. Особый режим пользования уникальным озером «Большое Морское»

5.1. На уникальном озере «Большое Морское» и его водоохранной зоне запрещается или ограничивается любая деятельность, противоречащая целям и задачам его создания, оказывающая негативное воздействие на экологическую систему озера.

5.2. На уникальном озере «Большое Морское» и его водоохранной зоне запрещается:

5.2.1. Изменение естественного уровня водного горизонта, гидрологического режима и гидрохимического состава;

5.2.2. Охота на водоплавающую дичь и вылов водных биологических ресурсов сверх установленных квот, уничтожение, разорение нор, гнезд и прочих укрытий и убежищ, а также все виды изменений условий обитания животных;

5.2.3. Сброс производственных, бытовых и других отходов, захламление берегов;

5.2.4. Движение и стоянка механизированных транспортных средств вне дорог и водных путей общего пользования и вне специально предусмотренных для этого мест, сплав леса по водотокам и водоемам, прогон домашних животных;

5.2.5. Забор воды без рыбозащитных сооружений (устройств);

5.2.6. Рубка леса главного пользования.

5.2.7. Распашка и разрушение берегов водоемов, размещение отвалов размываемых грунтов.

5.2.8. Размещение кладбищ, скотомогильников, мест захоронения отходов производства и потребления, радиоактивных, химических, взрывчатых, токсичных, отравляющих и ядовитых веществ.

5.2.9. Уничтожение водной и прибрежной растительности, разведение костров и устройство стоянок (кроме специально оборудованных мест).

5.2.10. Строительство новых объектов, за исключением обустройства мест отдыха и оздоровления.

5.2.11. Работы по разведке и добыче полезных ископаемых.

5.2.12. Использование сточных вод для удобрения почв, осуществление авиационных мер по борьбе с вредителями и болезнями растений.

5.3.13. Пользование ресурсами озера без договора с ГБУ РС(Я) «Дирекция биологических ресурсов и особо охраняемых природных территорий Министерства охраны природы РС(Я)».

5.3.14. Нахождение на территории озера без разрешения ГБУ РС(Я)

«Дирекция биологических ресурсов и особо охраняемых природных территорий Министерства охраны природы РС(Я)».

5.3. На территории уникального озера «Большое Морское» по согласованию с Министерством охраны природы Республики Саха (Якутия) допускается:

5.3.1. Проведение научно-исследовательских работ;

5.3.2. Проведение работ по геологическому изучению недр.

5.3.3. Проведение в необходимых случаях противопожарных, санитарных и эпидемиологических мероприятий;

5.3.4. Проведение восстановительных мероприятий на участках, пострадавших от стихийных бедствий или нарушенных несанкционированной деятельностью человека, а также мероприятий, направленных на предотвращение изменений природных комплексов в результате хозяйственной деятельности на сопредельных территориях.

5.3.5. Гидромелиоративные, дноуглубительные работы, направленные на улучшение водного и кислородного режима озера, осуществляемые при наличии соответствующего научного обоснования.

5.4. На территории уникального озера «Большое Морское» и его водоохранной зоне по согласованию с ГБУ РС(Я) «Дирекция биологических ресурсов и особо охраняемых природных территорий Министерства охраны природы Республики Саха (Якутия)» допускается:

5.4.1. Сбор коллекционных и других материалов, необходимых для выполнения плана научно-исследовательских работ.

5.4.2. Любительская и спортивная охота на водоплавающую дичь, рыболовство в порядке, установленном федеральным законодательством.

5.4.3. Регулируемый туризм и отдых в природных условиях в соответствии с правилами, обеспечивающими соблюдение предельно допустимых норм нагрузок на окружающую среду уникального озера.

5.4.4. Осуществление традиционного вида рыболовства.

5.5. На территориях водоохраных зон разрешается проведение рубок промежуточного пользования и других лесохозяйственных мероприятий, обеспечивающих охрану водных объектов.

5.6. На местности границы уникальных озер обозначаются предупредительными и информационными знаками.

6. Охрана уникального озера «Большое Морское»

6.1. Охрана уникального озера «Большое Морское» осуществляется государственными инспекторами в области охраны окружающей среды на особо охраняемых природных территориях государственного бюджетного учреждения Республики Саха (Якутия) "Дирекция биологических ресурсов и особо охраняемых природных территорий Министерства охраны природы Республики Саха (Якутия)".

6.2. Государственный надзор в области охраны и использования уникального озера «Большое Морское» осуществляется должностными лицами Министерства охраны природы Республики Саха (Якутия) и

государственного бюджетного учреждения Республики Саха (Якутия) "Дирекция биологических ресурсов и особо охраняемых природных территорий Министерства охраны природы Республики Саха (Якутия)", в порядке, установленном федеральным законодательством.

6.3. Права государственных инспекторов в области охраны окружающей среды на особо охраняемых природных территориях республиканского значения регламентируются федеральным законодательством.

6.4. К охране уникальных озер могут привлекаться общественные инспекторы в области охраны окружающей среды.

7. Ответственность за нарушение режима уникального озера «Большое Морское»

7.1. Нарушение установленного режима или иных правил охраны и пользования уникального озера «Большое Морское» и его водоохранной зоны влечет ответственность, установленную федеральным и региональным законодательствами.

7.2. Вред, причиненный природным объектам и комплексам в границах уникального озера «Большое Морское» и его водоохранной зоне, подлежит возмещению в соответствии с утвержденными законодательством Российской Федерации таксами и методиками исчисления размера ущерба, а при их отсутствии - по фактическим затратам на их восстановление.

СХЕМА ГРАНИЦ УНИКАЛЬНОГО ОЗЕРА «БОЛЬШОЕ МОРСКОЕ» В НИЖНЕКОЛЫМСКОМ УЛУСЕ



Масштаб 1 :1000 000

**КООРДИНАТЫ УГЛОВЫХ ТОЧЕК УНИКАЛЬНОГО ОЗЕРА «БОЛЬШОЕ
МОРСКОЕ» В НИЖНЕКОЛЫМСКОМ УЛУСЕ**

Географические координаты угловых точек
границы:

X	Y	X	Y
7783624.126179	27486728.769500	7779587.927084	27499285.330586
7783868.470070	27488412.027418	7779574.352423	27499348.679002
7783940.868260	27488828.317011	7779538.153328	27499393.927871
7783922.768713	27489154.108866	7779447.655590	27499452.751400
7783814.171427	27489488.950495	7779384.307174	27499470.850948
7783633.175952	27489896.190314	7779253.085455	27499434.651853
7783325.483645	27490493.475382	7779112.813961	27499389.402984
7782791.546993	27491850.941446	7778997.881835	27499365.873572
7782529.103554	27492366.778550	7778829.556043	27499394.832848
7781678.424821	27493443.701627	7778615.981382	27499431.031943
7780655.800387	27494366.778550	7778427.746088	27499447.321536
7780112.813961	27494697.095292	7778117.338848	27499371.303437
7779981.592242	27494751.393934	7777777.972332	27499317.004794
7779936.343373	27494819.267237	7777556.252875	27499271.755925
7779949.918034	27494878.090767	7777081.139753	27499172.208414
7780144.488170	27494918.814749	7775999.691789	27498764.968595
7780198.786812	27494973.113391	7775725.483645	27498611.122441
7780203.311699	27495104.335111	7775672.994957	27498488.045518
7780262.135228	27495163.158640	7775656.705364	27498406.597554
7780325.483645	27495303.430133	7775524.578667	27498346.869047
7780307.384097	27495434.651853	7775423.221201	27498252.751400
7780302.859210	27495516.099817	7775397.881835	27498183.973120
7780289.284550	27495552.298912	7775419.601292	27498039.176740
7780298.334323	27495642.796649	7775466.660115	27497932.389409
7780325.483645	27495674.470857	7775499.239301	27497874.470857
7780357.157853	27495724.244613	7775542.678215	27497847.321536
7780339.058305	27495873.565880	7775745.393147	27497811.122441
7780302.859210	27495995.737826	7775817.791337	27497744.154115
7780216.886360	27496271.755925	7775866.660115	27497657.276287
7780180.687265	27496421.077192	7775924.578667	27497577.638278
7780189.737038	27496516.099817	7776108.289075	27497484.425609
7780167.112604	27496602.072667	7776203.311699	27497412.932396
7780053.990432	27496832.841898	7776306.479120	27497266.326061
7780040.415771	27497004.787599	7776378.877310	27497175.828323
7780040.415771	27497203.882622	7776512.813961	27497056.371310
7779972.542468	27497389.402984	7776663.040206	27497012.932396
7779877.519844	27497525.149590	7776713.718939	27496987.593029
7779868.470070	27497624.697102	7776751.727989	27496893.475382
7779723.673690	27497941.439183	7776997.881835	27496755.918821
7779624.126179	27498231.031943	7777207.836586	27496623.792124
7779529.103554	27498479.900722	7777448.560568	27496497.095292
7779375.257400	27498588.498007	7777900.144278	27496253.656378
7779330.008532	27498660.896197	7778188.832061	27496022.887147
7779280.234776	27498823.792124	7778304.669165	27495914.289862
7779253.085455	27498882.615654	7778320.958758	27495867.231038
7779189.737038	27499027.412034	7778308.289075	27495856.371310
7779216.886360	27499054.561355	7778277.519844	27495856.371310
7779393.356948	27499009.312486	7778172.542468	27495907.050043
7779465.755138	27499018.362260	7777949.918034	27496054.561355
7779529.103554	27499068.136016	7777531.818486	27496223.792124
7779538.153328	27499190.307961	7777064.850161	27496392.117916
7779587.927084	27499244.606604	7776639.510794	27496455.466333

7776382.497219 27496453.656378
7776112.813961 27496448.226514
7775852.180477 27496428.317011
7775544.488170 27496451.846423
7775242.225726 27496517.004794
7775119.148803 27496542.344161
7774922.768713 27496602.072667
7774483.854685 27496669.945971
7773234.985907 27496638.271762
7771913.718939 27496194.832848
7770121.863735 27495235.556830
7769593.096314 27494945.587599
7768578.877310 27494389.402984
7767311.908984 27493502.525156
7766248.560568 27492728.769500
7766148.256442 27492580.042692
7765986.117129 27492339.629228
7765904.669165 27492000.262713
7765990.642016 27491805.692577
7766352.632966 27491439.176740
7766558.062830 27491233.746875
7766579.782287 27491132.389409
7766576.162378 27491070.850948
7766599.691789 27491041.891672
7766641.320749 27491038.271762
7766677.519844 27491045.511581
7766704.669165 27491047.321536
7766777.067355 27491002.072667
7766829.556043 27490998.452758
7766961.682740 27490891.665428
7767008.741563 27490850.036468
7767095.619391 27490815.647328
7767160.777762 27490736.009319
7767238.605817 27490645.511581
7767296.524369 27490591.212939
7767309.194052 27490573.113391
7767312.813961 27490511.574930
7767296.524369 27490488.045518
7767218.696314 27490497.095292
7767115.528894 27490573.113391
7767077.519844 27490620.172215
7767068.470070 27490678.090767
7767064.850161 27490728.769500
7767050.370523 27490741.439183
7767017.791337 27490748.679002
7766887.474595 27490725.149590
7766860.325274 27490707.050043
7766876.614866 27490656.371310
7766999.691789 27490578.543256
7767052.180477 27490551.393934
7767073.899934 27490518.814749
7767077.519844 27490477.185790
7767066.660115 27490345.059093
7767041.320749 27490287.140541
7767050.370523 27490249.131491
7767148.108079 27490162.253663
7767187.927084 27490138.724251
7767303.764188 27490151.393934
7767341.773237 27490140.534206
7767343.583192 27490082.615654
7767312.813961 27489939.629228
7767300.144278 27489850.941446

7767316.433871 27489744.154115
7767361.682740 27489680.805699
7767450.370523 27489604.787599
7767479.329799 27489530.579455
7767481.139753 27489492.570405
7767446.750613 27489374.923346
7767392.451970 27489202.977645
7767334.533418 27489163.158640
7767224.126179 27489112.479907
7767189.737038 27489078.090767
7767193.356948 27489050.941446
7767240.415771 27489016.552305
7767289.284550 27488995.737826
7767305.574142 27488956.823799
7767305.574142 27488895.285337
7767309.194052 27488862.706152
7767327.293599 27488826.507056
7767365.302649 27488821.077192
7767392.451970 27488824.697102
7767415.981382 27488835.556830
7767438.605817 27488832.841898
7767466.660115 27488782.163165
7767472.994957 27488742.344161
7767484.759663 27488717.004794
7767518.243826 27488702.525156
7767606.931608 27488676.280812
7767752.632966 27488547.774025
7767897.429346 27488442.796649
7768016.886360 27488261.801174
7768040.415771 27488059.086242
7768006.026631 27487957.728776
7767962.587717 27487825.602079
7767975.257400 27487773.113391
7768033.175952 27487729.674477
7768136.343373 27487684.425609
7768156.252875 27487633.746875
7768168.922559 27487593.927871
7768177.972332 27487543.249138
7768170.732513 27487487.140541
7768165.302649 27487432.841898
7768183.402197 27487355.013844
7768210.551518 27487297.095292
7768261.230251 27487288.045518
7768275.709889 27487266.326061
7768279.329799 27487240.986694
7768268.470070 27487177.638278
7768263.040206 27487114.289862
7768313.718939 27487070.850948
7768384.307174 27487025.602079
7768393.356948 27486940.534206
7768402.406722 27486895.285337
7768413.266450 27486851.846423
7768543.583192 27486757.728776
7768601.501744 27486745.059093
7768701.049256 27486719.719726
7768732.723464 27486615.647328
7768872.994957 27486534.199364
7769085.664640 27486375.828323
7769361.682740 27486072.660903
7769628.651065 27485841.891672
7769796.071880 27485697.095292
7769904.669165 27485507.050043

7770053.990432	27485348.679002	7777348.108079	27482113.384885
7770212.361473	27485294.380360	7777533.628441	27482095.285337
7770610.551518	27484869.040993	7778719.148803	27481977.638278
7770891.094504	27484706.145066	7780284.759663	27482013.837373
7771280.234776	27484498.000269	7780972.542468	27482194.832848
7771728.198577	27484145.059093	7781316.433871	27482357.728776
7771981.592242	27484018.362260	7781507.489212	27482584.164736
7772171.637491	27483964.063618	7781534.645960	27482616.350511
7772506.479120	27483814.742351	7781805.121654	27482936.914296
7773583.402197	27483384.878097	7782185.212151	27483805.692577
7774479.329799	27482986.688052	7782701.049256	27484828.317011
7774673.899934	27482927.864523	7783108.289075	27485669.945971
7775117.338848	27482792.117916	7783624.126179	27486728.769500
7775768.922559	27482570.398459		
7776999.691789	27482217.457283		

ПОЛОЖЕНИЕ ОБ УНИКАЛЬНОМ ОЗЕРЕ "ЧУКОЧЬЕ" НИЖНЕКОЛЫМСКОГО УЛУСА РЕСПУБЛИКИ САХА (ЯКУТИЯ)

1. Общие положения

1.1. Настоящее Положение регулирует порядок организации уникального озера «Чукочье» в Нижнеколымском улусе Республики Саха (Якутия), особый режим пользования и охраны. Положение разработано на основании Закона Российской Федерации от 14 марта 1995 г. N 33-ФЗ "Об особо охраняемых природных территориях", Водного Кодекса Российской Федерации от 03.06.2006 N 74-ФЗ (с изменениями от 28.11.2015), постановления Правительства Российской Федерации от 05.02.2016 N 79 "Об утверждении Правил охраны поверхностных водных объектов", Закона Республики Саха (Якутия) от 1 марта 2011 г. 910-3 N 713-IV "Об особоохраняемых природных территориях Республики Саха (Якутия)", Указа Президента Республики Саха (Якутия) от 16 августа 1994 г. N 836 "О введении особого режима пользования и охраны уникальных озер Республики Саха (Якутия)" и постановления Правительства Республики Саха (Якутия) от 15.01.2016 N 7 "Об утверждении Типового положения об уникальных озерах Республики Саха (Якутия)".

1.2. Уникальное озеро «Чукочье» относится к числу особо охраняемых природных территорий республиканского (регионального) значения.

1.3. Озеро «Чукочье» имеет особое природоохранное, научное, культурное, эстетическое, рекреационное и оздоровительное значение, представляющее особую экономическую, социальную и историческую ценность для нынешних и будущих поколений, включает в себя значительную естественную среду обитания для сохранения биологического разнообразия.

1.4. Уникальное озеро «Чукочье» включает в себя значительную естественную среду обитания для сохранения в ней биологического многообразия.

1.5. Ориентиры:

Озеро «Чукочье» расположено на высоте 0,4 м над уровнем моря. Из озера вытекает прот. Рытрыйрын, которая впадает в прот. Чукочья.

Озеро соединяется с многими озерами речками-витками.

Площадь зеркала воды озера 118 кв², длина 20 км, ширина 9 км.

1.6. Свойства и характеристики, указанные в пункте 1.5 настоящего Положения, установлены и определены на основании топографической карты, масштаб 1:200000.

1.7. В целях предотвращения загрязнения, засорения, заиления и истощения вод, а также сохранения среды обитания водных биологических ресурсов и других объектов животного и растительного мира установлена водоохранная зона шириной 200 метров, на которой установлен специальный режим осуществления хозяйственной и иной деятельности.

1.8. Границы территорий уникальных озер и их водоохраных зон учитываются при разработке территориальных комплексных схем, схем землеустройства и районной планировки.

2. Цели объявления озера «Чукочье» уникальным озером

Целями объявления озера «Чукочье» уникальным озером являются:

1) сохранение уникальных по своему происхождению водоемов и водных объектов или их частей в естественном состоянии;

2) предотвращение загрязнения, засорения и истощения водных ресурсов, поддержание водных объектов в экологически благополучном состоянии, а также сохранение среды обитания объектов животного и растительного мира;

3) воспроизводство и восстановление, а также рациональное и регулируемое использование водных и прибрежно-водных биологических ресурсов;

4) проведение экологического мониторинга и экологического просвещения.

3. Создание уникального озера «Чукочье» Республики Саха (Якутия)

3.1. Уникальное озеро «Чукочье» образовано Указом Президента Республики Саха (Якутия) от 16 августа 1994 г. № 836 «О введении особого режима пользования и охраны уникальных озер Республики Саха (Якутия)».

3.2. Создание, преобразование и упразднение уникального озера «Чукочье» производится в порядке, установленном постановлением Правительства Республики Саха (Якутия) от 29 декабря 2012 г. N 613 "Об утверждении Порядка образования особо охраняемых природных территорий Республики Саха (Якутия) республиканского и местного значения".

4. Управление и контроль в области пользования уникальным озером «Чукочье»

4.1. Государственное управление и контроль в области организации, функционирования и использования уникального озера «Чукочье» осуществляет Министерство охраны природы Республики Саха (Якутия).

4.2. Обеспечение функционирования, оперативное управление уникальным озером «Чукочье» осуществляется государственным бюджетным учреждением Республики Саха (Якутия) «Дирекция биологических ресурсов и особо охраняемых природных территорий

министерства охраны природы Республики Саха (Якутия)».

5. Особый режим пользования уникальным озером «Чукочье»

5.1. На уникальном озере «Чукочье» и его водоохранной зоне запрещается или ограничивается любая деятельность, противоречащая целям и задачам его создания, оказывающая негативное воздействие на экологическую систему озера.

5.2. На уникальном озере «Чукочье» и его водоохранной зоне запрещается:

5.2.1. Изменение естественного уровня водного горизонта, гидрологического режима и гидрохимического состава;

5.2.2. Охота на водоплавающую дичь и вылов водных биологических ресурсов сверх установленных квот, уничтожение, разорение нор, гнезд и прочих укрытий и убежищ, а также все виды изменений условий обитания животных;

5.2.3. Сброс производственных, бытовых и других отходов, захламление берегов;

5.2.4. Движение и стоянка механизированных транспортных средств вне дорог и водных путей общего пользования и вне специально предусмотренных для этого мест, сплав леса по водотокам и водоемам, прогон домашних животных;

5.2.5. Забор воды без рыбозащитных сооружений (устройств);

5.2.6. Рубка леса главного пользования.

5.2.7. Распашка и разрушение берегов водоемов, размещение отвалов размываемых грунтов.

5.2.8. Размещение кладбищ, скотомогильников, мест захоронения отходов производства и потребления, радиоактивных, химических, взрывчатых, токсичных, отравляющих и ядовитых веществ.

5.2.9. Уничтожение водной и прибрежной растительности, разведение костров и устройство стоянок (кроме специально оборудованных мест).

5.2.10. Строительство новых объектов, за исключением обустройства мест отдыха и оздоровления.

5.2.11. Работы по разведке и добыче полезных ископаемых.

5.2.12. Использование сточных вод для удобрения почв, осуществление авиационных мер по борьбе с вредителями и болезнями растений.

5.3.13. Пользование ресурсами озера без договора с ГБУ РС(Я) «Дирекция биологических ресурсов и особо охраняемых природных территорий Министерства охраны природы РС(Я)».

5.3.14. Нахождение на территории озера без разрешения ГБУ РС(Я) «Дирекция биологических ресурсов и особо охраняемых природных территорий Министерства охраны природы РС(Я)».

5.3. На территории уникального озера «Чукочье» по согласованию с Министерством охраны природы Республики Саха (Якутия) допускается:

5.3.1. Проведение научно-исследовательских работ;

5.3.2. Проведение работ по геологическому изучению недр.

5.3.3. Проведение в необходимых случаях противопожарных, санитарных и эпидемиологических мероприятий;

5.3.4. Проведение восстановительных мероприятий на участках, пострадавших от стихийных бедствий или нарушенных несанкционированной деятельностью человека, а также мероприятий, направленных на предотвращение изменений природных комплексов в результате хозяйственной деятельности на сопредельных территориях.

5.3.5. Гидромелиоративные, дноуглубительные работы, направленные на улучшение водного и кислородного режима озера, осуществляемые при наличии соответствующего научного обоснования.

5.4. На территории уникального озера «Чукочье» и его водоохранной зоне по согласованию с ГБУ РС(Я) «Дирекция биологических ресурсов и особо охраняемых природных территорий Министерства охраны природы Республики Саха (Якутия)» допускается:

5.4.1. Сбор коллекционных и других материалов, необходимых для выполнения плана научно-исследовательских работ.

5.4.2. Любительская и спортивная охота на водоплавающую дичь, рыболовство в порядке, установленном федеральным законодательством.

5.4.3. Регулируемый туризм и отдых в природных условиях в соответствии с правилами, обеспечивающими соблюдение предельно допустимых норм нагрузок на окружающую среду уникального озера.

5.4.4. Осуществление традиционного вида рыболовства.

5.5. На территориях водоохраных зон разрешается проведение рубок промежуточного пользования и других лесохозяйственных мероприятий, обеспечивающих охрану водных объектов.

5.6. На местности границы уникальных озер обозначаются предупредительными и информационными знаками.

6. Охрана уникального озера «Чукочье»

6.1. Охрана уникального озера «Чукочье» осуществляется государственными инспекторами в области охраны окружающей среды на особо охраняемых природных территориях государственного бюджетного учреждения Республики Саха (Якутия) "Дирекция биологических ресурсов и особо охраняемых природных территорий Министерства охраны природы Республики Саха (Якутия)".

6.2. Государственный надзор в области охраны и использования уникального озера «Чукочье» осуществляется должностными лицами Министерства охраны природы Республики Саха (Якутия) и государственного бюджетного учреждения Республики Саха (Якутия) "Дирекция биологических ресурсов и особо охраняемых природных территорий Министерства охраны природы Республики Саха (Якутия)", в порядке, установленном федеральным законодательством.

6.3. Права государственных инспекторов в области охраны

окружающей среды на особо охраняемых природных территориях республиканского значения регламентируются федеральным законодательством.


6.4. К охране уникальных озер могут привлекаться общественные инспекторы в области охраны окружающей среды.

7. Ответственность за нарушение режима уникального озера «Чукочье»

7.1. Нарушение установленного режима или иных правил охраны и пользования уникального озера «Чукочье» и его водоохранной зоны влечет ответственность, установленную федеральным и региональным законодательствами.

7.2. Вред, причиненный природным объектам и комплексам в границах уникального озера «Чукочье» и его водоохранной зоне, подлежит возмещению в соответствии с утвержденными законодательством Российской Федерации таксами и методиками исчисления размера ущерба, а при их отсутствии - по фактическим затратам на их восстановление.

СХЕМА ГРАНИЦ УНИКАЛЬНОГО ОЗЕРА «ЧУКОЧЬЕ» В НИЖНЕКОЛЫМСКОМ УЛУСЕ



Масштаб 1 : 1000 000

**КООРДИНАТЫ УГЛОВЫХ ТОЧЕК УНИКАЛЬНОГО ОЗЕРА «ЧУКОЧЬЕ»
В НИЖНЕКОЛЫМСКОМ УЛУСЕ**

Географические координаты угловых точек
границы:

X	Y	X	Y
7705349.350000	27546710.620000	7710642.960000	27543960.250000
7705621.870000	27546614.870000	7710675.540000	27543981.060000
7705776.550000	27546570.680000	7710686.400000	27544005.500000
7705833.020000	27546509.300000	7710715.360000	27544015.450000
7705889.490000	27546492.110000	7710742.510000	27544015.450000
7705955.780000	27546420.910000	7710758.800000	27544000.970000
7705980.330000	27546391.450000	7710777.800000	27543964.770000
7706017.160000	27546354.620000	7710821.240000	27543915.000000
7706090.820000	27546359.530000	7710901.790000	27543840.790000
7706144.450000	27546361.850000	7711041.150000	27543724.950000
7706275.540000	27546361.150000	7711100.880000	27543647.130000
7706680.970000	27546164.770000	7711266.490000	27543533.100000
7706874.640000	27546027.220000	7711537.080000	27543236.270000
7707077.350000	27545869.750000	7711649.300000	27543071.560000
7707106.310000	27545791.920000	7711680.070000	27542975.630000
7707133.460000	27545759.340000	7711725.320000	27542847.130000
7707284.590000	27545759.340000	7711799.520000	27542704.140000
7707453.820000	27545676.090000	7711899.070000	27542539.430000
7707596.810000	27545636.270000	7712152.470000	27542313.190000
7707716.270000	27545549.390000	7712382.330000	27542019.980000
7707786.850000	27545553.010000	7712771.470000	27541534.910000
7707852.010000	27545576.540000	7712874.640000	27541406.400000
7707996.810000	27545578.350000	7713329.840000	27541076.090000
7708042.060000	27545592.830000	7713940.700000	27540564.770000
7708067.400000	27545638.080000	7714389.570000	27540262.510000
7708092.740000	27545654.370000	7714519.890000	27540220.880000
7708166.940000	27545705.040000	7714699.070000	27540249.840000
7708395.000000	27545605.500000	7714822.150000	27540315.000000
7709040.250000	27545184.680000	7715156.990000	27540686.040000
7709180.520000	27545140.340000	7715280.070000	27540854.370000
7709348.850000	27545115.000000	7715290.930000	27540962.960000
7709558.800000	27544990.110000	7715339.800000	27541098.710000
7709712.650000	27544899.610000	7715352.470000	27541154.820000
7709826.670000	27544845.320000	7715370.560000	27541183.780000
7709902.690000	27544718.620000	7715401.330000	27541176.540000
7709945.230000	27544706.850000	7715426.670000	27541111.380000
7710033.910000	27544715.000000	7715575.090000	27540781.970000
7710055.630000	27544679.710000	7715739.800000	27540599.160000
7710069.210000	27544619.980000	7715958.800000	27540356.630000
7710147.040000	27544553.910000	7716192.280000	27540190.110000
7710257.440000	27544473.370000	7716262.870000	27540177.440000
7710321.700000	27544348.480000	7716295.450000	27540188.300000
7710370.560000	27544304.140000	7716317.170000	27540255.270000
7710444.770000	27544300.520000	7716331.650000	27540304.140000
7710472.830000	27544300.520000	7716356.990000	27540333.100000
7710477.350000	27544293.280000	7716407.670000	27540353.010000
7710472.830000	27544254.370000	7716445.680000	27540392.830000
7710457.440000	27544218.170000	7716516.270000	27540400.070000
7710469.210000	27544156.630000	7716566.940000	27540438.080000
7710477.350000	27544096.900000	7716623.050000	27540438.080000
7710501.790000	27544050.750000	7716670.110000	27540467.040000
7710555.180000	27543982.870000	7716684.590000	27540530.380000
7710598.620000	27543962.060000	7716686.400000	27540590.110000
7716666.490000	27540628.120000	7715441.150000	27544957.530000

7716597.710000	27540733.100000	7715209.480000	27545176.540000
7716528.940000	27540807.310000	7715102.690000	27545281.520000
7716519.890000	27540854.370000	7715010.380000	27545350.290000
7716550.660000	27540876.090000	7714910.840000	27545417.260000
7716603.140000	27540881.520000	7714818.530000	27545589.210000
7716653.820000	27540847.130000	7714789.570000	27545715.900000
7716677.350000	27540830.840000	7714746.130000	27545889.660000
7716749.750000	27540834.460000	7714711.740000	27546025.410000
7716791.380000	27540872.470000	7714662.870000	27546103.230000
7716793.190000	27540964.770000	7714655.630000	27546173.820000
7716755.180000	27541103.230000	7714690.020000	27546309.570000
7716731.650000	27541225.410000	7714682.780000	27546343.960000
7716639.340000	27541408.210000	7714665.590000	27546365.680000
7716579.610000	27541471.560000	7714631.200000	27546366.580000
7716420.340000	27541529.480000	7714598.620000	27546350.290000
7716137.990000	27541542.150000	7714586.850000	27546331.290000
7715886.400000	27541493.280000	7714542.510000	27546333.100000
7715698.170000	27541496.900000	7714489.120000	27546376.540000
7715625.770000	27541466.130000	7714417.620000	27546475.180000
7715578.710000	27541402.780000	7714408.570000	27546614.550000
7715513.550000	27541388.300000	7714418.530000	27547022.690000
7715448.390000	27541321.330000	7714402.240000	27547447.130000
7715406.760000	27541268.850000	7714346.130000	27547567.490000
7715374.180000	27541274.280000	7714177.800000	27547844.410000
7715330.750000	27541381.060000	7713975.090000	27548081.520000
7715225.770000	27541474.280000	7713864.680000	27548414.550000
7715162.420000	27541558.440000	7713714.460000	27548655.270000
7715057.440000	27541730.380000	7713681.880000	27548781.970000
7714910.840000	27541889.660000	7713555.180000	27548986.490000
7714688.210000	27542025.410000	7713468.300000	27549104.140000
7714664.680000	27542101.420000	7713417.620000	27549236.270000
7714673.730000	27542130.380000	7713374.180000	27549467.940000
7714697.260000	27542143.050000	7713229.390000	27549695.990000
7714729.840000	27542130.380000	7713099.070000	27549864.320000
7714811.290000	27542043.510000	7713044.770000	27550021.790000
7714833.010000	27542038.080000	7712869.210000	27550244.410000
7714863.780000	27542076.090000	7712809.480000	27550369.300000
7714843.870000	27542152.100000	7712847.490000	27550707.760000
7714773.280000	27542179.250000	7712834.820000	27550870.660000
7714722.600000	27542191.920000	7712718.980000	27551145.770000
7714778.710000	27542269.750000	7712575.990000	27551388.300000
7714881.880000	27542385.590000	7712385.950000	27551652.560000
7714928.940000	27542391.020000	7712107.220000	27552021.790000
7714992.280000	27542380.160000	7712060.160000	27552103.230000
7715044.770000	27542371.110000	7712008.570000	27552238.980000
7715155.180000	27542340.340000	7711975.090000	27552526.760000
7715312.650000	27542262.510000	7711944.320000	27552735.810000
7715473.730000	27542217.260000	7711870.110000	27552891.470000
7715582.330000	27542244.410000	7711772.370000	27553029.030000
7715714.460000	27542315.000000	7711681.880000	27553099.610000
7715830.290000	27542602.780000	7711615.810000	27553184.680000
7715991.380000	27542908.660000	7711585.040000	27553315.000000
7716053.820000	27543134.910000	7711534.370000	27553416.360000
7716036.630000	27543355.720000	7711489.120000	27553493.280000
7715944.320000	27543556.630000	7711409.480000	27553578.350000
7715893.640000	27543708.660000	7711353.370000	27553664.320000
7715886.400000	27543898.710000	7711281.880000	27553688.750000
7715884.590000	27544114.090000	7711014.000000	27553855.270000
7715884.590000	27544289.660000	7710731.650000	27554019.980000
7715879.160000	27544343.960000	7710593.190000	27554087.850000
7715734.370000	27544595.540000	7710454.730000	27554154.820000
7710410.930000	27554158.260000	7703752.470000	27553105.950000

7710390.660000	27554149.210000	7703598.620000	27553040.790000
7710357.350000	27554155.720000	7703540.700000	27553075.180000
7710307.040000	27554181.420000	7703563.330000	27553095.990000
7710219.430000	27554201.330000	7703694.550000	27553154.820000
7710204.230000	27554205.320000	7703764.230000	27553216.360000
7710191.920000	27554231.380000	7703875.540000	27553361.150000
7710162.600000	27554287.850000	7703904.500000	27553440.790000
7710115.360000	27554324.050000	7703951.560000	27553467.940000
7709948.850000	27554373.820000	7704085.500000	27553679.710000
7709790.470000	27554418.170000	7704165.130000	27553717.710000
7709468.300000	27554481.520000	7704388.660000	27553786.490000
7709263.780000	27554485.130000	7704561.520000	27553846.220000
7709126.220000	27554533.100000	7704617.620000	27553889.660000
7708959.710000	27554617.260000	7704648.390000	27553943.960000
7708776.900000	27554745.770000	7704724.410000	27554000.070000
7708729.840000	27554776.540000	7704738.890000	27554092.370000
7708709.930000	27554843.510000	7704742.510000	27554137.620000
7708633.010000	27554868.850000	7704836.630000	27554144.860000
7708551.560000	27554955.720000	7704947.040000	27554128.570000
7708407.670000	27554961.150000	7705093.640000	27554148.480000
7708364.230000	27554993.730000	7705269.210000	27554152.100000
7708312.650000	27555108.660000	7705411.290000	27554171.110000
7708157.900000	27555216.360000	7705513.550000	27554249.840000
7708080.970000	27555227.220000	7705566.040000	27554458.890000
7708038.440000	27555217.260000	7705592.280000	27554495.990000
7707986.850000	27555200.070000	7705594.090000	27554610.020000
7707945.230000	27555202.780000	7705613.100000	27554707.760000
7707864.680000	27555236.270000	7705621.420000	27554757.350000
7707757.900000	27555303.230000	7705603.330000	27554797.900000
7707720.790000	27555311.380000	7705593.910000	27554820.700000
7707676.450000	27555293.280000	7705572.190000	27554877.530000
7707602.240000	27555276.090000	7705543.960000	27554909.750000
7707519.890000	27555280.610000	7705540.700000	27554957.530000
7707480.070000	27555304.140000	7705490.020000	27555022.690000
7707401.330000	27555308.660000	7705485.500000	27555076.990000
7707223.960000	27555265.230000	7705490.930000	27555180.160000
7706914.460000	27555138.530000	7705558.800000	27555298.710000
7706746.130000	27555057.990000	7705599.520000	27555418.170000
7706418.530000	27554805.500000	7705607.670000	27555469.750000
7706194.090000	27554653.460000	7705686.400000	27555553.910000
7706081.880000	27554526.760000	7705750.660000	27555678.800000
7705995.000000	27554474.280000	7705773.280000	27555753.010000
7705772.370000	27554208.210000	7705824.860000	27555823.600000
7705609.480000	27553996.450000	7705854.730000	27556045.320000
7705468.300000	27553873.370000	7705862.870000	27556191.020000
7705374.180000	27553819.070000	7705884.590000	27556313.190000
7705160.610000	27553730.380000	7705884.590000	27556435.360000
7705142.510000	27553686.040000	7705905.410000	27556531.290000
7705138.890000	27553655.270000	7705907.220000	27556578.350000
7705041.150000	27553588.300000	7705896.360000	27556610.930000
7704832.100000	27553489.660000	7705880.070000	27556639.890000
7704759.710000	27553452.560000	7705849.300000	27556660.700000
7704689.120000	27553451.650000	7705844.770000	27556679.710000
7704664.680000	27553453.460000	7705847.490000	27556723.140000
7704564.230000	27553406.400000	7705849.300000	27556757.530000
7704498.170000	27553403.690000	7705824.860000	27556772.010000
7704427.580000	27553339.430000	7705810.380000	27556776.540000
7704148.850000	27553301.420000	7705770.560000	27556796.450000
7704003.140000	27553251.650000	7705725.320000	27556834.460000
7703957.900000	27553206.400000	7705629.390000	27556873.370000
7703824.860000	27553130.380000		
7705453.820000	27556890.560000	7702136.180000	27556868.850000

7705330.750000 27556917.710000
7705222.150000 27556988.300000
7705106.310000 27557068.850000
7704988.660000 27557090.560000
7704771.470000 27557172.920000
7704675.540000 27557170.200000
7704612.190000 27557162.960000
7704541.610000 27557120.430000
7704516.270000 27557068.850000
7704462.870000 27557033.550000
7704448.390000 27556948.480000
7704375.990000 27556873.370000
7704351.560000 27556783.780000
7704377.800000 27556696.900000
7704385.950000 27556653.460000
7704386.850000 27556612.740000
7704376.900000 27556554.820000
7704374.180000 27556498.710000
7704386.850000 27556436.270000
7704405.860000 27556380.160000
7704518.080000 27556183.780000
7704553.370000 27556163.870000
7704576.900000 27556134.000000
7704579.610000 27556115.000000
7704561.520000 27556101.420000
7704431.200000 27556101.420000
7704275.540000 27556065.230000
7704201.330000 27556070.660000
7704103.600000 27556095.990000
7704029.390000 27556115.900000
7703971.470000 27556117.710000
7703890.020000 27556112.280000
7703801.330000 27556121.330000
7703698.170000 27556193.730000
7703569.660000 27556189.210000
7703468.300000 27556184.680000
7703354.280000 27556258.890000
7703222.150000 27556295.090000
7703204.050000 27556320.430000
7703195.000000 27556385.590000
7703117.170000 27556360.250000
7703059.250000 27556391.020000
7703024.860000 27556396.450000
7702995.900000 27556441.700000
7702930.750000 27556470.660000
7702925.320000 27556521.330000
7702899.980000 27556561.150000
7702926.220000 27556567.490000
7702978.710000 27556567.490000
7702989.570000 27556578.350000
7702975.990000 27556603.690000
7702939.800000 27556615.450000
7702841.150000 27556649.840000
7702789.570000 27556686.040000
7702671.020000 27556713.190000
7702624.860000 27556749.390000
7702490.930000 27556772.920000
7702317.170000 27556827.220000
7702204.950000 27556839.890000

7702161.520000 27556908.660000
7702013.100000 27556946.670000
7701790.470000 27556952.100000
7701705.410000 27556895.990000
7701589.570000 27556888.750000
7701533.460000 27556886.940000
7701430.290000 27556881.520000
7701361.520000 27556917.710000
7701301.790000 27556917.710000
7701247.490000 27556879.710000
7701158.800000 27556908.660000
7701109.930000 27556903.230000
7701050.200000 27556868.850000
7701004.950000 27556877.900000
7700934.370000 27556888.750000
7700850.200000 27556872.470000
7700715.360000 27556722.240000
7700481.880000 27556577.440000
7700396.810000 27556506.850000
7700322.600000 27556465.230000
7700300.880000 27556389.210000
7700230.290000 27556264.320000
7700208.570000 27556052.560000
7700204.950000 27555927.670000
7700228.480000 27555761.150000
7700271.920000 27555647.130000
7700297.260000 27555554.820000
7700343.420000 27555447.130000
7700474.640000 27555157.530000
7700601.330000 27554732.190000
7700759.710000 27554478.800000
7700904.500000 27554157.530000
7701108.120000 27553736.720000
7701271.020000 27553338.530000
7701488.210000 27552935.810000
7701604.050000 27552698.710000
7701792.280000 27552410.930000
7701998.620000 27552070.660000
7702157.900000 27551759.340000
7702404.050000 27551341.240000
7702780.520000 27550564.770000
7702877.350000 27550365.680000
7703153.370000 27549818.170000
7703605.860000 27548990.110000
7703759.710000 27548723.140000
7703945.230000 27548356.630000
7704289.120000 27547926.760000
7704490.930000 27547638.080000
7704597.710000 27547428.120000
7705349.350000 27546710.620000

ПОЛОЖЕНИЕ ОБ УНИКАЛЬНОМ ОЗЕРЕ "БУУСТААХ" УСТЬ-ЯНСКОГО УЛУСА РЕСПУБЛИКИ САХА (ЯКУТИЯ)

1. Общие положения

1.1. Настоящее Положение регулирует порядок организации уникального озера «Буустаах» в Усть-Янском улусе Республики Саха (Якутия), особый режим пользования и охраны. Положение разработано на основании Закона Российской Федерации от 14 марта 1995 г. N 33-ФЗ "Об особо охраняемых природных территориях", Водного Кодекса Российской Федерации от 03.06.2006 N 74-ФЗ (с изменениями от 28.11.2015), постановления Правительства Российской Федерации от 05.02.2016 N 79 "Об утверждении Правил охраны поверхностных водных объектов", Закона Республики Саха (Якутия) от 1 марта 2011 г. 910-3 N 713-IV "Об особоохраняемых природных территориях Республики Саха (Якутия)", Указа Президента Республики Саха (Якутия) от 16 августа 1994 г. N 836 "О введении особого режима пользования и охраны уникальных озер Республики Саха (Якутия)" и постановления Правительства Республики Саха (Якутия) от 15.01.2016 N 7 "Об утверждении Типового положения об уникальных озерах Республики Саха (Якутия)".

1.2. Уникальное озеро «Буустаах» относится к числу особо охраняемых природных территорий республиканского (регионального) значения.

1.3. Озеро «Буустаах» имеет особое природоохранное, научное, культурное, эстетическое, рекреационное и оздоровительное значение, представляющее особую экономическую, социальную и историческую ценность для нынешних и будущих поколений, включает в себя значительную естественную среду обитания для сохранения биологического разнообразия.

1.4. Уникальное озеро «Буустаах» включает в себя значительную естественную среду обитания для сохранения в ней биологического многообразия.

1.5. Ориентиры:

Озеро «Буустаах» расположено на высоте 1 м над уровнем моря. Из озера вытекает р.Сюрюктях, которая впадает в Эбеляхскую Губу.

В озеро впадают множество речек.

Площадь зеркала воды озера 232 км², длина 22 км, ширина 13 км.

1.6. Свойства и характеристики, указанные в пункте 1.5 настоящего Положения, установлены и определены на основании топографической карты, масштаб 1:200000.

1.7. В целях предотвращения загрязнения, засорения, заиления и истощения вод, а также сохранения среды обитания водных биологических ресурсов и других объектов животного и растительного мира установлена водоохранная зона шириной 200 метров, на которой установлен специальный режим осуществления хозяйственной и иной деятельности.

1.8. Границы территорий уникальных озер и их водоохраных зон учитываются при разработке территориальных комплексных схем, схем землеустройства и районной планировки.

2. Цели объявления озера «Буустаах» уникальным озером

Целями объявления озера «Буустаах» уникальным озером являются:

1) сохранение уникальных по своему происхождению водоемов и водных объектов или их частей в естественном состоянии;

2) предотвращение загрязнения, засорения и истощения водных ресурсов, поддержание водных объектов в экологически благополучном состоянии, а также сохранение среды обитания объектов животного и растительного мира;

3) воспроизводство и восстановление, а также рациональное и регулируемое использование водных и прибрежно-водных биологических ресурсов;

4) проведение экологического мониторинга и экологического просвещения.

3. Создание уникального озера «Буустаах» Республики Саха (Якутия)

3.1. Уникальное озеро «Буустаах» образовано Указом Президента Республики Саха (Якутия) от 16 августа 1994 г. № 836 «О введении особого режима пользования и охраны уникальных озер Республики Саха (Якутия)».

3.2. Создание, преобразование и упразднение уникального озера «Буустаах» производится в порядке, установленном постановлением Правительства Республики Саха (Якутия) от 29 декабря 2012 г. N 613 "Об утверждении Порядка образования особо охраняемых природных территорий Республики Саха (Якутия) республиканского и местного значения".

4. Управление и контроль в области пользования уникальным озером «Буустаах»

4.1. Государственное управление и контроль в области организации, функционирования и использования уникального озера «Буустаах» осуществляет Министерство охраны природы Республики Саха (Якутия).

4.2. Обеспечение функционирования, оперативное управление уникальным озером «Буустаах» осуществляется государственным бюджетным учреждением Республики Саха (Якутия) «Дирекция биологических ресурсов и особо охраняемых природных территорий

министерства охраны природы Республики Саха (Якутия)».

5. Особый режим пользования уникальным озером «Буустаах»

5.1. На уникальном озере «Буустаах» и его водоохранной зоне запрещается или ограничивается любая деятельность, противоречащая целям и задачам его создания, оказывающая негативное воздействие на экологическую систему озера.

5.2. На уникальном озере «Буустаах» и его водоохранной зоне запрещается:

5.2.1. Изменение естественного уровня водного горизонта, гидрологического режима и гидрохимического состава;

5.2.2. Охота на водоплавающую дичь и вылов водных биологических ресурсов сверх установленных квот, уничтожение, разорение нор, гнезд и прочих укрытий и убежищ, а также все виды изменений условий обитания животных;

5.2.3. Сброс производственных, бытовых и других отходов, захламление берегов;

5.2.4. Движение и стоянка механизированных транспортных средств вне дорог и водных путей общего пользования и вне специально предусмотренных для этого мест, сплав леса по водотокам и водоемам, прогон домашних животных;

5.2.5. Забор воды без рыбозащитных сооружений (устройств);

5.2.6. Рубка леса главного пользования.

5.2.7. Распашка и разрушение берегов водоемов, размещение отвалов размываемых грунтов.

5.2.8. Размещение кладбищ, скотомогильников, мест захоронения отходов производства и потребления, радиоактивных, химических, взрывчатых, токсичных, отравляющих и ядовитых веществ.

5.2.9. Уничтожение водной и прибрежной растительности, разведение костров и устройство стоянок (кроме специально оборудованных мест).

5.2.10. Строительство новых объектов, за исключением обустройства мест отдыха и оздоровления.

5.2.11. Работы по разведке и добыче полезных ископаемых.

5.2.12. Использование сточных вод для удобрения почв, осуществление авиационных мер по борьбе с вредителями и болезнями растений.

5.3.13. Пользование ресурсами озера без договора с ГБУ РС(Я) «Дирекция биологических ресурсов и особо охраняемых природных территорий Министерства охраны природы РС(Я)».

5.3.14. Нахождение на территории озера без разрешения ГБУ РС(Я) «Дирекция биологических ресурсов и особо охраняемых природных территорий Министерства охраны природы РС(Я)».

5.3. На территории уникального озера «Буустаах» по согласованию с Министерством охраны природы Республики Саха (Якутия) допускается:

5.3.1. Проведение научно-исследовательских работ;

5.3.2. Проведение работ по геологическому изучению недр.

5.3.3. Проведение в необходимых случаях противопожарных, санитарных и эпидемиологических мероприятий;

5.3.4. Проведение восстановительных мероприятий на участках, пострадавших от стихийных бедствий или нарушенных несанкционированной деятельностью человека, а также мероприятий, направленных на предотвращение изменений природных комплексов в результате хозяйственной деятельности на сопредельных территориях.

5.3.5. Гидромелиоративные, дноуглубительные работы, направленные на улучшение водного и кислородного режима озера, осуществляемые при наличии соответствующего научного обоснования.

5.4. На территории уникального озера «Буустаах» и его водоохранной зоне по согласованию с ГБУ РС(Я) «Дирекция биологических ресурсов и особо охраняемых природных территорий Министерства охраны природы Республики Саха (Якутия)» допускается:

5.4.1. Сбор коллекционных и других материалов, необходимых для выполнения плана научно-исследовательских работ.

5.4.2. Любительская и спортивная охота на водоплавающую дичь, рыболовство в порядке, установленном федеральным законодательством.

5.4.3. Регулируемый туризм и отдых в природных условиях в соответствии с правилами, обеспечивающими соблюдение предельно допустимых норм нагрузок на окружающую среду уникального озера.

5.4.4. Осуществление традиционного вида рыболовства.

5.5. На территориях водоохраных зон разрешается проведение рубок промежуточного пользования и других лесохозяйственных мероприятий, обеспечивающих охрану водных объектов.

5.6. На местности границы уникальных озер обозначаются предупредительными и информационными знаками.

6. Охрана уникального озера «Буустаах»

6.1. Охрана уникального озера «Буустаах» осуществляется государственными инспекторами в области охраны окружающей среды на особо охраняемых природных территориях государственного бюджетного учреждения Республики Саха (Якутия) "Дирекция биологических ресурсов и особо охраняемых природных территорий Министерства охраны природы Республики Саха (Якутия)".

6.2. Государственный надзор в области охраны и использования уникального озера «Буустаах» осуществляется должностными лицами Министерства охраны природы Республики Саха (Якутия) и государственного бюджетного учреждения Республики Саха (Якутия) "Дирекция биологических ресурсов и особо охраняемых природных территорий Министерства охраны природы Республики Саха (Якутия)", в порядке, установленном федеральным законодательством.

6.3. Права государственных инспекторов в области охраны

окружающей среды на особо охраняемых природных территориях республиканского значения регламентируются федеральным законодательством.

6.4. К охране уникальных озер могут привлекаться общественные инспекторы в области охраны окружающей среды.

7. Ответственность за нарушение режима уникального озера «Буустаах»

7.1. Нарушение установленного режима или иных правил охраны и пользования уникального озера «Буустаах» и его водоохранной зоны влечет ответственность, установленную федеральным и региональным законодательствами.

7.2. Вред, причиненный природным объектам и комплексам в границах уникального озера «Буустаах» и его водоохранной зоне, подлежит возмещению в соответствии с утвержденными законодательством Российской Федерации таксами и методиками исчисления размера ущерба, а при их отсутствии - по фактическим затратам на их восстановление.

СХЕМА ГРАНИЦ УНИКАЛЬНОГО ОЗЕРА «БУУСТААХ» В УСТЬ-ЯНСКОМ УЛУСЕ



Масштаб 1 : 1000 000

**КООРДИНАТЫ УГЛОВЫХ ТОЧЕК УНИКАЛЬНОГО ОЗЕРА «БУУСТААХ»
В УСТЬ-ЯНСКОМ УЛУСЕ**

Географические координаты угловых точек
границы:

X	Y	X	Y
8059082.495055	24528821.336977	8052497.257663	24540645.711764
8059915.333901	24529692.912514	8052177.679966	24540238.976513
8060385.016274	24530365.962512	8051848.418097	24539904.872557
8060859.540733	24531077.749200	8051678.945076	24539749.925795
8061082.276704	24531547.431573	8051456.209105	24539628.873637
8061183.960517	24531997.745601	8051151.157667	24539440.032271
8061174.276344	24532302.797039	8050400.634288	24539086.559969
8061101.645049	24532549.743441	8049751.794721	24538791.192704
8060898.277424	24533019.425814	8048865.692925	24538331.194504
8060690.067712	24533537.529050	8048129.695805	24538001.932634
8060365.647929	24534476.893795	8047660.013432	24537706.565369
8060167.122390	24535082.154585	8047262.962354	24537459.618967
8059847.544693	24536118.361057	8046943.384657	24537188.462133
8059561.861600	24536922.147385	8046652.859478	24536989.936594
8059479.546133	24537207.830478	8046328.439695	24536675.200983
8059319.757284	24537711.407455	8046013.704084	24536234.571128
8059247.125990	24537929.301340	8045524.653366	24535590.573648
8059208.389299	24538244.036950	8045098.549770	24534922.365736
8059101.863400	24538912.244862	8044527.183585	24534026.579768
8059005.021674	24539207.612127	8044149.500852	24533305.108906
8058893.653688	24539415.821839	8044009.080349	24532966.162864
8058704.812322	24539633.715723	8043868.659846	24532767.637325
8058467.550092	24539778.978313	8043800.870637	24532530.375096
8058026.920238	24539996.872197	8043742.765601	24532297.954952
8056777.661968	24540326.134067	8043708.870997	24532152.692363
8056593.662688	24540355.186584	8043621.713443	24531978.377255
8056380.610890	24540229.292340	8043311.819919	24531697.536249
8055557.456216	24540161.503132	8043108.452294	24531445.747761
8054259.777083	24540229.292340	8042745.295820	24531135.854236
8053920.831040	24540248.660686	8042343.402656	24530821.118626
8054424.408017	24540568.238382	8042028.667045	24530535.435533
8054492.197226	24540955.605288	8041801.088988	24530361.120425
8054472.828881	24541323.603848	8041374.985392	24530075.437333
8054337.250464	24541430.129747	8041079.618127	24529828.490931
8054463.144708	24541701.286581	8040924.671365	24529576.702442
8054705.249024	24541953.075069	8040905.303019	24529315.229781
8054687.817513	24542193.242551	8040905.303019	24529092.493810
8054898.932477	24542510.883413	8041021.513091	24528734.179423
8054884.406218	24542693.914276	8041195.828198	24528501.759280
8054463.144708	24542974.755282	8041437.932514	24528211.234101
8054327.566291	24542902.123987	8041709.089348	24527969.129785
8053969.251904	24543028.018232	8041922.141146	24527804.498850
8053654.516293	24543037.702404	8042154.561289	24527727.025469
8053615.779602	24542727.808880	8042459.612727	24527712.499210
8053470.517013	24542732.650966	8042692.032871	24527717.341296
8053301.043992	24542858.545211	8042909.926755	24527780.288418
8053000.834640	24542582.546290	8043118.136466	24527911.024749
8053107.360539	24542301.705284	8043234.346538	24527959.445612
8053262.307301	24542117.706004	8043408.661645	24527925.551008
8053184.833920	24541817.496652	8043553.924235	24527799.656764
8053233.254783	24541401.077229	8043650.765961	24527678.604606
8053029.887158	24541284.867157	8043733.081429	24527484.921153
8052749.046152	24540984.657806	8043757.291860	24527271.869355
8043737.923515	24527039.449212	8055363.772763	24526264.715401

8043694.344738 24526913.554968
8043684.660566 24526782.818637
8043515.187544 24526656.924393
8043089.083949 24526361.557127
8042595.191144 24525993.558567
8042261.087188 24525673.980870
8041897.930714 24525257.561447
8041723.615607 24525005.772958
8041631.615967 24524778.194902
8041563.826759 24524579.669363
8041525.090068 24524356.933392
8041505.721723 24524129.355335
8041529.932154 24523964.724400
8041573.510931 24523790.409293
8041660.668485 24523582.199581
8041738.141866 24523446.621164
8041960.877837 24523199.674762
8042241.718843 24522962.412533
8042498.349418 24522826.834116
8042774.348338 24522715.466130
8042968.031791 24522633.150663
8043331.188264 24522541.151023
8043563.608408 24522483.045987
8043776.660206 24522444.309297
8044275.395096 24522405.572606
8044711.182865 24522415.256779
8044982.339699 24522458.835556
8045355.180345 24522502.414332
8045582.758402 24522531.466850
8045853.915236 24522608.940231
8046134.756242 24522705.781958
8047006.331779 24523030.201741
8047553.487533 24523219.043107
8047814.960194 24523378.831956
8048134.537891 24523611.252099
8048478.326020 24523988.934832
8048807.587889 24524560.301017
8048885.061270 24524841.142024
8048865.692925 24525097.772599
8049311.164866 24525243.035188
8049562.953355 24525180.088066
8049872.846879 24525025.141304
8050192.424576 24524889.562887
8050870.316661 24524812.089506
8052148.627448 24524850.826196
8052845.887878 24524908.931232
8053562.516653 24524947.667923
8054569.670607 24525170.403893
8054840.827441 24525209.140584
8055276.615209 24525557.770799
8055315.351900 24525790.190942
8055266.931037 24525954.821877
8055111.984275 24525974.190222
8055010.300462 24525843.453891
8054976.405858 24525693.349216
8054918.300822 24525635.244180
8054840.827441 24525635.244180
8054811.774923 24525673.980870
8054889.248304 24525809.559287
8054952.195426 24525959.663963

8056225.664128 24526903.870795
8057126.292183 24527388.079427
8058104.393619 24528085.339856
8059082.495055 24528821.336977

**ПОЛОЖЕНИЕ
ОБ УНИКАЛЬНОМ ОЗЕРЕ "БОЛЬШОЕ ТОККО"
НЕРЮНГРИНСКОГО РАЙОНА РЕСПУБЛИКИ САХА (ЯКУТИЯ)**

1. Общие положения

1.1. Настоящее Положение регулирует порядок организации уникального озера «Большое Токко» в Нерюнгринском районе Республики Саха (Якутия), особый режим пользования и охраны. Положение разработано на основании Закона Российской Федерации от 14 марта 1995 г. N 33-ФЗ "Об особо охраняемых природных территориях", Водного Кодекса Российской Федерации от 03.06.2006 N 74-ФЗ (с изменениями от 28.11.2015), постановления Правительства Российской Федерации от 05.02.2016 N 79 "Об утверждении Правил охраны поверхностных водных объектов", Закона Республики Саха (Якутия) от 1 марта 2011 г. 910-3 N 713-IV "Об особоохраняемых природных территориях Республики Саха (Якутия)", Указа Президента Республики Саха (Якутия) от 16 августа 1994 г. N 836 "О введении особого режима пользования и охраны уникальных озер Республики Саха (Якутия)" и постановления Правительства Республики Саха (Якутия) от 15.01.2016 N 7 "Об утверждении Типового положения об уникальных озерах Республики Саха (Якутия)".

1.2. Уникальное озеро «Большое Токко» относится к числу особо охраняемых природных территорий республиканского (регионального) значения.

1.3. Озеро «Большое Токко» имеет особое природоохранное, научное, культурное, эстетическое, рекреационное и оздоровительное значение, представляющее особую экономическую, социальную и историческую ценность для нынешних и будущих поколений, включает в себя значительную естественную среду обитания для сохранения биологического разнообразия.

1.4. Уникальное озеро «Большое Токко» включает в себя значительную естественную среду обитания для сохранения в ней биологического многообразия.

1.5. Ориентиры:

Озеро «Большое Токко» расположено на высоте 902 м над уровнем моря. Является самым крупным озером в пределах Станового хребта с площадью зеркала 82,6 км² длина 15 км, ширина 7 км и представляет собой тектоническую впадину, обработанную ледником.

Имеет форму округлого, вытянутого в северном направлении водоема с небольшими заливами ледникового происхождения, в озеро впадает р. Утук.

1.6. Свойства и характеристики, указанные в пункте 1.5 настоящего Положения, установлены и определены на основании топографической карты, масштаб 1:200000.

1.7. В целях предотвращения загрязнения, засорения, заиления и истощения вод, а также сохранения среды обитания водных биологических ресурсов и других объектов животного и растительного мира установлена водоохранная зона шириной 200 метров, на которой установлен специальный режим осуществления хозяйственной и иной деятельности.

1.8. Границы территорий уникальных озер и их водоохранных зон учитываются при разработке территориальных комплексных схем, схем землеустройства и районной планировки.

2. Цели объявления озера «Большое Токко» уникальным озером

Целями объявления озера «Большое Токко» уникальным озером являются:

1) сохранение уникальных по своему происхождению водоемов и водных объектов или их частей в естественном состоянии;

2) предотвращение загрязнения, засорения и истощения водных ресурсов, поддержание водных объектов в экологически благополучном состоянии, а также сохранение среды обитания объектов животного и растительного мира;

3) воспроизводство и восстановление, а также рациональное и регулируемое использование водных и прибрежно-водных биологических ресурсов;

4) проведение экологического мониторинга и экологического просвещения.

3. Создание уникального озера «Большое Токко» Республики Саха (Якутия)

3.1. Уникальное озеро «Большое Токко» образовано Указом Президента Республики Саха (Якутия) от 16 августа 1994 г. № 836 «О введении особого режима пользования и охраны уникальных озер Республики Саха (Якутия)».

3.2. Создание, преобразование и упразднение уникального озера «Большое Токко» производится в порядке, установленном постановлением Правительства Республики Саха (Якутия) от 29 декабря 2012 г. N 613 "Об утверждении Порядка образования особо охраняемых природных территорий Республики Саха (Якутия) республиканского и местного значения".

4. Управление и контроль в области пользования уникальным озером «Большое Токко»

4.1. Государственное управление и контроль в области организации, функционирования и использования уникального озера «Большое Токко» осуществляет Министерство охраны природы Республики Саха (Якутия).

4.2. Обеспечение функционирования, оперативное управление уникальным озером «Большое Токко» осуществляется государственным

бюджетным учреждением Республики Саха (Якутия) «Дирекция биологических ресурсов и особо охраняемых природных территорий министерства охраны природы Республики Саха (Якутия)».

5. Особый режим пользования уникальным озером «Большое Токко»

5.1. На уникальном озере «Большое Токко» и его водоохранной зоне запрещается или ограничивается любая деятельность, противоречащая целям и задачам его создания, оказывающая негативное воздействие на экологическую систему озера.

5.2. На уникальном озере «Большое Токко» и его водоохранной зоне запрещается:

5.2.1. Изменение естественного уровня водного горизонта, гидрологического режима и гидрохимического состава;

5.2.2. Охота на водоплавающую дичь и вылов водных биологических ресурсов сверх установленных квот, уничтожение, разорение нор, гнезд и прочих укрытий и убежищ, а также все виды изменений условий обитания животных;

5.2.3. Сброс производственных, бытовых и других отходов, захламление берегов;

5.2.4. Движение и стоянка механизированных транспортных средств вне дорог и водных путей общего пользования и вне специально предусмотренных для этого мест, сплав леса по водотокам и водоемам, прогон домашних животных;

5.2.5. Забор воды без рыбозащитных сооружений (устройств);

5.2.6. Рубка леса главного пользования.

5.2.7. Распашка и разрушение берегов водоемов, размещение отвалов размываемых грунтов.

5.2.8. Размещение кладбищ, скотомогильников, мест захоронения отходов производства и потребления, радиоактивных, химических, взрывчатых, токсичных, отравляющих и ядовитых веществ.

5.2.9. Уничтожение водной и прибрежной растительности, разведение костров и устройство стоянок (кроме специально оборудованных мест).

5.2.10. Строительство новых объектов, за исключением обустройства мест отдыха и оздоровления.

5.2.11. Работы по разведке и добыче полезных ископаемых.

5.2.12. Использование сточных вод для удобрения почв, осуществление авиационных мер по борьбе с вредителями и болезнями растений.

5.3.13. Пользование ресурсами озера без договора с ГБУ РС(Я) «Дирекция биологических ресурсов и особо охраняемых природных территорий Министерства охраны природы РС(Я)».

5.3.14. Нахождение на территории озера без разрешения ГБУ РС(Я) «Дирекция биологических ресурсов и особо охраняемых природных территорий Министерства охраны природы РС(Я)».

5.3. На территории уникального озера «Большое Токко» по

согласованию с Министерством охраны природы Республики Саха (Якутия) допускается:

5.3.1. Проведение научно-исследовательских работ;

5.3.2. Проведение работ по геологическому изучению недр.

5.3.3. Проведение в необходимых случаях противопожарных, санитарных и эпидемиологических мероприятий;

5.3.4. Проведение восстановительных мероприятий на участках, пострадавших от стихийных бедствий или нарушенных несанкционированной деятельностью человека, а также мероприятий, направленных на предотвращение изменений природных комплексов в результате хозяйственной деятельности на сопредельных территориях.

5.3.5. Гидромелиоративные, дноуглубительные работы, направленные на улучшение водного и кислородного режима озера, осуществляемые при наличии соответствующего научного обоснования.

5.4. На территории уникального озера «Большое Токко» и его водоохранной зоне по согласованию с ГБУ РС(Я) «Дирекция биологических ресурсов и особо охраняемых природных территорий Министерства охраны природы Республики Саха (Якутия)» допускается:

5.4.1. Сбор коллекционных и других материалов, необходимых для выполнения плана научно-исследовательских работ.

5.4.2. Любительская и спортивная охота на водоплавающую дичь, рыболовство в порядке, установленном федеральным законодательством.

5.4.3. Регулируемый туризм и отдых в природных условиях в соответствии с правилами, обеспечивающими соблюдение предельно допустимых норм нагрузок на окружающую среду уникального озера.

5.4.4. Осуществление традиционного вида рыболовства.

5.5. На территориях водоохраных зон разрешается проведение рубок промежуточного пользования и других лесохозяйственных мероприятий, обеспечивающих охрану водных объектов.

5.6. На местности границы уникальных озер обозначаются предупредительными и информационными знаками.

6. Охрана уникального озера «Большое Токко»

6.1. Охрана уникального озера «Большое Токко» осуществляется государственными инспекторами в области охраны окружающей среды на особо охраняемых природных территориях государственного бюджетного учреждения Республики Саха (Якутия) "Дирекция биологических ресурсов и особо охраняемых природных территорий Министерства охраны природы Республики Саха (Якутия)".

6.2. Государственный надзор в области охраны и использования уникального озера «Большое Токко» осуществляется должностными лицами Министерства охраны природы Республики Саха (Якутия) и государственного бюджетного учреждения Республики Саха (Якутия) "Дирекция биологических ресурсов и особо охраняемых природных территорий Министерства охраны природы Республики Саха (Якутия)", в

порядке, установленном федеральным законодательством.

6.3. Права государственных инспекторов в области охраны окружающей среды на особо охраняемых природных территориях республиканского значения регламентируются федеральным законодательством.

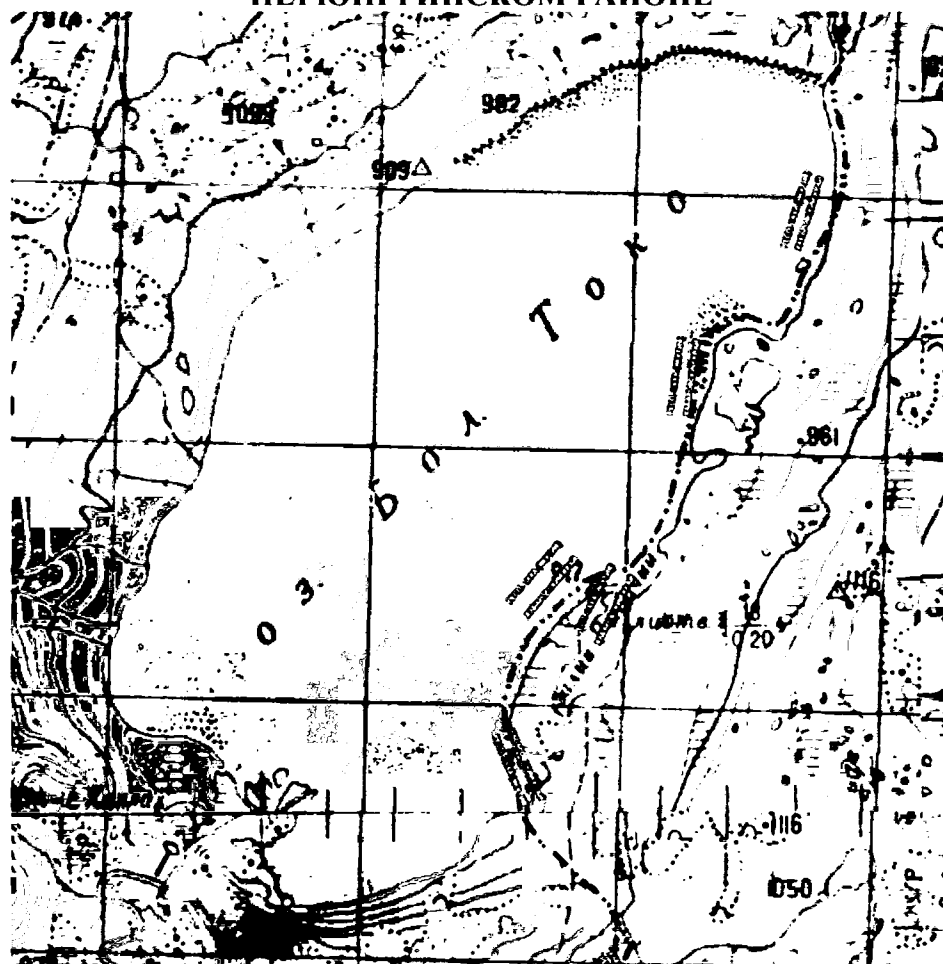
6.4. К охране уникальных озер могут привлекаться общественные инспекторы в области охраны окружающей среды.

7. Ответственность за нарушение режима уникального озера «Большое Токко»

7.1. Нарушение установленного режима или иных правил охраны и пользования уникального озера «Большое Токко» и его водоохранной зоны влечет ответственность, установленную федеральным и региональным законодательствами.

7.2. Вред, причиненный природным объектам и комплексам в границах уникального озера «Большое Токко» и его водоохранной зоне, подлежит возмещению в соответствии с утвержденными законодательством Российской Федерации таксами и методиками исчисления размера ущерба, а при их отсутствии - по фактическим затратам на их восстановление.

СХЕМА ГРАНИЦ УНИКАЛЬНОГО ОЗЕРА «БОЛЬШОЕ ТОККО» В НЕРЮНГРИНСКОМ РАЙОНЕ



Масштаб 1:1000 000

**КООРДИНАТЫ УГЛОВЫХ ТОЧЕК УНИКАЛЬНОГО ОЗЕРА «БОЛЬШОЕ
ТОККО» В НЕРЮНГРИНСКОМ РАЙОНЕ**

Географические координаты угловых точек
границы:

X	У	X	У
6249112.808521	21995684.774972	6237224.688525	21987446.649502
6249077.898457	21995678.498199	6237175.265230	21987264.608797
6248711.788159	21995719.965833	6236840.296367	21987291.381794
6248521.021975	21995734.256126	6236755.748985	21987251.641585
6248124.315356	21995859.916194	6237126.067484	21987158.108761
6247582.626964	21996028.755572	6237271.373845	21987158.119338
6247316.274500	21995974.485432	6237306.251303	21987230.890590
6246745.951541	21995866.510682	6237332.347712	21987339.236942
6246377.217959	21995798.546344	6237557.595992	21987175.928048
6244946.424925	21995249.056661	6237706.637403	21986640.915946
6244961.840475	21994643.469947	6237642.217332	21986198.523938
6241339.711665	21993627.434480	6237779.493754	21985847.426838
6239933.207402	21992025.363467	6237811.118261	21985766.544407
6238594.493654	21991598.684582	6238219.566505	21985495.597496
6236963.314131	21992161.866348	6238545.303297	21985353.317956
6236878.189679	21992112.727983	6238914.924152	21985323.775335
6236529.705503	21991719.125269	6239006.717625	21985365.954983
6236120.931749	21991611.605856	6239216.615253	21985462.404269
6235631.340495	21991029.780262	6239331.836448	21985488.911645
6235300.872991	21990444.981904	6239666.618373	21985565.930188
6235030.721353	21989728.823856	6240085.190247	21985857.959358
6234895.110387	21989069.213743	6240290.781326	21985846.821546
6235080.122584	21988611.947346	6240536.588860	21985833.504954
6235293.820207	21988449.561759	6240986.591980	21985937.030872
6235413.717216	21988422.542042	6241504.954723	21986314.079601
6235629.958899	21988219.267579	6241606.097197	21986389.238929
6235777.809318	21988178.389282	6241702.690046	21986461.017390
6235850.500840	21987967.989103	6242010.447596	21986503.482496
6235907.901706	21987726.262688	6242396.180023	21986556.706631
6235954.383439	21987696.973753	6244159.243380	21986799.397033
6235978.407875	21987706.678010	6244542.712239	21986943.114184
6235985.334040	21987764.246590	6244906.751537	21987425.493021
6235996.786036	21987849.352122	6245446.089614	21987972.872958
6236021.544904	21987926.419406	6245501.331636	21988028.938704
6235989.654175	21988080.086123	6245778.751680	21988372.935227
6235924.962087	21988201.501088	6245871.833374	21988592.171991
6235932.072893	21988261.379801	6246138.872582	21988733.570541
6236014.769624	21988336.141186	6246326.656936	21989119.604720
6236270.339907	21988624.924321	6246649.130864	21989372.816881
6236445.261445	21988631.867414	6246848.927482	21989763.703135
6236786.044297	21988706.924812	6247024.720727	21989854.272518
6237046.891673	21988858.117817	6247192.184045	21990131.498637
6237085.979290	21988852.668778	6247343.255111	21990276.353976
6237076.558351	21988792.974707	6247488.540309	21990566.977175
6236785.047810	21988432.667661	6247707.981567	21990840.048863
6236497.591024	21988239.428639	6248028.608987	21991070.159803
6236799.118646	21988085.134818	6248152.413815	21991310.189971
6237158.133100	21987777.453356	6248310.554474	21991568.390471
6236902.172371	21987774.662577	6248373.003738	21991670.353099
6236717.812974	21987940.515630	6248767.068420	21992237.515452
6236600.460115	21987926.646365	6248861.298887	21992543.843747
6236855.518692	21987627.273766	6248867.986792	21992700.239072

6248978.394540	21992918.091120	6248982.831015	21995446.051953
6249072.173984	21993073.337772	6249088.622624	21995606.150688
6249179.790946	21993547.150449	6249240.024266	21995653.334297
6249122.908137	21994289.848841	6249348.520801	21995659.658083
6249026.531731	21994902.022669	6249112.808521	21995684.774972
6249023.279345	21995152.208016		