



**КОМИТЕТ ПО ОХРАНЕ И ИСПОЛЬЗОВАНИЮ ОБЪЕКТОВ КУЛЬТУРНОГО
НАСЛЕДИЯ РЕСПУБЛИКИ СЕВЕРНАЯ ОСЕТИЯ-АЛАНИЯ**

П Р И К А З

«28» февраля 2022г.

№ 58

г. Владикавказ

**Об утверждении предмета охраны
объекта культурного наследия регионального значения
«Обелиск в память односельчан, павших в 1941-45 гг.», расположенного по
адресу: Республика Северная Осетия-Алания, Ирафский район, с. Толдзгун**

Руководствуясь Федеральным законом от 25 июня 2002 года № 73-ФЗ «Об объектах культурного наследия (памятниках истории и культуры) народов Российской Федерации» и Законом Республики Северная Осетия-Алания от 24 августа 2005 года № 53-РЗ «О сохранении, использовании и государственной охране объектов культурного наследия (памятников истории и культуры) народа Республики Северная Осетия-Алания», приказываю:

1. Утвердить предмет охраны объекта культурного наследия регионального значения «Обелиск в память односельчан, павших в 1941-45 гг.», расположенного по адресу: Республика Северная Осетия-Алания, Ирафский район, с. Толдзгун, согласно приложению.



2. Контроль исполнения настоящего приказа оставляю за собой.

Председатель Комитета



А. Галуев

**Предмет охраны
объекта культурного наследия регионального значения
«Обелиск в память односельчан, павших в 1941-45 гг.», расположенного по
адресу: Республика Северная Осетия-Алания, Ирафский район, с. Толдзгун**

Предметом охраны объекта культурного наследия регионального значения «Обелиск в память односельчан, павших в 1941-45 гг.», расположенного по адресу: Республика Северная Осетия-Алания, Ирафский район, с. Толдзгун, являются:

№ п/п	Виды предмета охраны	Элементы предмета охраны	Фотографии
1	Местоположение в планировочной структуре селения	Расположение на северном краю сельского кладбища, в 40 метрах юго-западнее магистральной автотрассы, на склоне, в некотором отдалении от жилых кварталов и недалеко от сельской школы.	
2	Композиционная значимость в структуре застройки селения	Географические координаты WGS-84: N 43°13'53,47" E43°49'35,79"	
3	Силуэтная характеристика		

4	<p>Габариты обелиска, габариты постамента, высота ограды</p>	<p>Обелиск трехступенчатый, общая высота (вместе с постаментом, без учета металлической пятиконечной звезды на штотеке) 5,2 м, высота постамента = 0,75 м. Ступени кверху линейно сужаются, верхние части скошены под 45°. Размеры ступеней (ширина внизу * ширина сверху * высота) : нижний – 1*0,95*1,25 (м); средний – 0,7*0,65*1 (м); верхний – 0,5*0,4*1 (м).</p> <p>Нижнюю, северную, половину участка подпирает бетонная подпорная стена, максимальная высота железной ограды вместе с бетонным основанием – 1,4 (м).</p>	
5	<p>Конструктивные и декоративные</p>	<p>Обелиск.</p>	

6	элементы обелиска	Информационная надпись и список погибших воинов, их размеры и расположение.																																																												
		Венчающая обелиск металлическая пятиконечная звезда на штоке, размеры																																																												
7	Территория объекта культурного наследия в границах, обозначенных угловыми точками.	Периметр участка составляет 35 м, площадь 85 м ² .	<p>Таблица координат поворотных точек границы территории</p> <table border="1"> <thead> <tr> <th rowspan="2">Обозначение (номер) характерной точки</th> <th colspan="2">Координаты характерных точек во Всемирной геодезической системе координат WGS-84</th> <th colspan="2">Координаты характерных точек в местной системе координат (МСК 15)</th> </tr> <tr> <th>Северной широты</th> <th>Восточной долготы</th> <th>X</th> <th>Y</th> </tr> </thead> <tbody> <tr> <td>Точка № 1</td> <td>43°13'53.47"</td> <td>43°49'35.79"</td> <td>82245,46</td> <td>271137,73</td> </tr> <tr> <td>Точка № 2</td> <td>43°13'53.4"</td> <td>43°49'35.81"</td> <td>82243,30</td> <td>271138,18</td> </tr> <tr> <td>Точка № 3</td> <td>43°13'53.33"</td> <td>43°49'35.79"</td> <td>82241,14</td> <td>271137,71</td> </tr> <tr> <td>Точка № 4</td> <td>43°13'53.2"</td> <td>43°49'35.74"</td> <td>82237,13</td> <td>271136,57</td> </tr> <tr> <td>Точка № 5</td> <td>43°13'53.29"</td> <td>43°49'35.32"</td> <td>82239,95</td> <td>271127,10</td> </tr> <tr> <td>Точка № 6</td> <td>43°13'53.42"</td> <td>43°49'35.37"</td> <td>82243,96</td> <td>271128,25</td> </tr> <tr> <td>Точка № 7</td> <td>43°13'53.48"</td> <td>43°49'35.42"</td> <td>82245,81</td> <td>271129,39</td> </tr> <tr> <td>Точка № 8</td> <td>43°13'53.54"</td> <td>43°49'35.48"</td> <td>82247,65</td> <td>271130,75</td> </tr> <tr> <td>Точка № 9</td> <td>43°13'53.55"</td> <td>43°49'35.61"</td> <td>82247,95</td> <td>271133,68</td> </tr> <tr> <td>Точка № 10</td> <td>43°13'53.53"</td> <td>43°49'35.71"</td> <td>82247,32</td> <td>271135,94</td> </tr> </tbody> </table>	Обозначение (номер) характерной точки	Координаты характерных точек во Всемирной геодезической системе координат WGS-84		Координаты характерных точек в местной системе координат (МСК 15)		Северной широты	Восточной долготы	X	Y	Точка № 1	43°13'53.47"	43°49'35.79"	82245,46	271137,73	Точка № 2	43°13'53.4"	43°49'35.81"	82243,30	271138,18	Точка № 3	43°13'53.33"	43°49'35.79"	82241,14	271137,71	Точка № 4	43°13'53.2"	43°49'35.74"	82237,13	271136,57	Точка № 5	43°13'53.29"	43°49'35.32"	82239,95	271127,10	Точка № 6	43°13'53.42"	43°49'35.37"	82243,96	271128,25	Точка № 7	43°13'53.48"	43°49'35.42"	82245,81	271129,39	Точка № 8	43°13'53.54"	43°49'35.48"	82247,65	271130,75	Точка № 9	43°13'53.55"	43°49'35.61"	82247,95	271133,68	Точка № 10	43°13'53.53"	43°49'35.71"	82247,32	271135,94
Обозначение (номер) характерной точки	Координаты характерных точек во Всемирной геодезической системе координат WGS-84		Координаты характерных точек в местной системе координат (МСК 15)																																																											
	Северной широты	Восточной долготы	X	Y																																																										
Точка № 1	43°13'53.47"	43°49'35.79"	82245,46	271137,73																																																										
Точка № 2	43°13'53.4"	43°49'35.81"	82243,30	271138,18																																																										
Точка № 3	43°13'53.33"	43°49'35.79"	82241,14	271137,71																																																										
Точка № 4	43°13'53.2"	43°49'35.74"	82237,13	271136,57																																																										
Точка № 5	43°13'53.29"	43°49'35.32"	82239,95	271127,10																																																										
Точка № 6	43°13'53.42"	43°49'35.37"	82243,96	271128,25																																																										
Точка № 7	43°13'53.48"	43°49'35.42"	82245,81	271129,39																																																										
Точка № 8	43°13'53.54"	43°49'35.48"	82247,65	271130,75																																																										
Точка № 9	43°13'53.55"	43°49'35.61"	82247,95	271133,68																																																										
Точка № 10	43°13'53.53"	43°49'35.71"	82247,32	271135,94																																																										
8	Надписи и тексты	Тексты надписей и дат, техника исполнения																																																												
9	Материал конструкций и элементов, информационных плит	Материал, из которого выполнен обелиск – бетон																																																												
		Материал информационной плиты (посвящение) - мрамор																																																												
		Материал плиты (список воинов) – серый гранит																																																												

		Материал венчающей обелиск пятиконечной звезды на штоке – листовое железо.	
10	Деревья (восемь туй), растущие в ограде, вдоль подхода к обелиску		