



**КОМИТЕТ ПО ОХРАНЕ И ИСПОЛЬЗОВАНИЮ ОБЪЕКТОВ КУЛЬТУРНОГО  
НАСЛЕДИЯ РЕСПУБЛИКИ СЕВЕРНАЯ ОСЕТИЯ-АЛАНИЯ**

---

**П Р И К А З**

«28» февраля 2022г.

№ 56

г. Владикавказ

**Об утверждении предмета охраны  
объекта культурного наследия регионального значения  
«Сторожевая башня Бердиковых», расположенного по адресу: Республика  
Северная Осетия-Алания, Пригородный район, с. Верхний Кани**

Руководствуясь Федеральным законом от 25 июня 2002 года № 73-ФЗ «Об объектах культурного наследия (памятниках истории и культуры) народов Российской Федерации» и Законом Республики Северная Осетия-Алания от 24 августа 2005 года № 53-РЗ «О сохранении, использовании и государственной охране объектов культурного наследия (памятников истории и культуры) народа Республики Северная Осетия-Алания», приказываю:

1. Утвердить предмет охраны объекта культурного наследия регионального значения «Сторожевая башня Бердиковых», расположенного по адресу: Республика Северная Осетия-Алания, Пригородный район, с. Верхний Кани, согласно приложению.


2. Контроль исполнения настоящего приказа оставляю за собой.




Председатель Комитета




А. Галуев




**Предмет охраны**  
**объекта культурного наследия регионального значения**  
**«Сторожевая башня Бердиковых», расположенного по адресу: Республика**  
**Северная Осетия-Алания, Пригородный район, с. Верхний Кани**

Предметом охраны объекта культурного наследия регионального значения «Сторожевая башня Бердиковых», расположенного по адресу: Республика Северная Осетия-Алания, Пригородный район, с. Верхний Кани, являются:

№ п/п	Виды предмета охраны	Элементы предмета охраны	Фотографии
	<p>Градостроительная роль башни как значимой доминанты в исторически сложившейся ландшафтной среде.</p>	<p>Башня, примыкавшие к ней строения (руинированные), подпорные каменные конструкции, составляли небольшой юго-восточный квартал, выгодно расположенный на искусственно укрепленной оконечности мыса. Оборонительная башня, на сегодня единственная в с.В.Кани, контролировала подходы и въезды (в большей степени с южного и восточного направлений). Географические координаты WGS-84: N 42°50'30"; E 44°30'35"</p>	

	<p>Композиционная значимость в структуре застройки селения</p>	<p>Несмотря на аварийное состояние башня Бердиковых самое значительное средневековое сооружение в селении, является архитектурной доминантой.</p>	
	<p>Силуэтная характеристика объекта и природной среды</p>		
	<p>Основные габариты (в том числе толщина стен), конфигурация башни.</p>	<p>В плане прямоугольная, размерами 4,50 x 4,35 (м), толщина стены 0,85 м. Нижний ярус глухой. Верхние ярусы обрушились. Западный угол сохранился на высоту 7,5 м.</p>	
	<p>Секторы и направления видовых раскрытий, визуальные связи памятника.</p>	<p>Башня визуально раскрывается с юга и востока, с дальних подъездов к селению. В прямой видимости архитектурные памятники селений Ганал, Н.Кани, Тменикау</p>	

<p>Бойница, её габариты и расположение.</p>	<p>Сохранилась одна из двух бойниц второго яруса, в северной стене, на высоте 1,00 м от пола. Внутренние габариты: высота – 0,6; ширина – 0,5 (м).</p>	
<p>Уцелевшие элементы свода камеры 2-го яруса</p>	<p>Камера высотой 3,5 м была перекрыта тщательно сложенным полусферическим ложным сводом с двумя крестообразно пересекающимися гуртами, пространство между которыми заполнялось последовательно выдвигаемыми и нависающими друг над другом рядами горизонтально уложенных сланцевых плит. В юго-восточном углу перекрытия был прямоугольный в плане лаз, ведущий на 3-й ярус. Свод обрушился.</p>	
<p>Материал, из которого построена башня.</p>	<p>Природный известняк, гранит, ломаный пластинчатый сланец (цветовая гамма – серый, охристый, светло-коричневый).</p>	

	<p>Виды и материал обработки фасадной поверхности.</p>	<p>Известковая обмазка светло-охристого цвета.</p>		
	<p>Характер кладки</p>	<p>Кладка бутовая, с хаотичной перевязкой швов.</p>		
	<p>Раствор, с помощью которого строилась башня.</p>	<p>Раствор известковый</p>		
	<p>Археологические недвижимые и движимые объекты, содержащиеся под поверхностью территории</p>	<p>Расположенные под дерновым слоем пласты грунтов, образовавшиеся в процессе жизнедеятельности человека и содержащие в себе недвижимые остатки и предметы материальной культуры:  а) полностью или частично скрытые в земле остатки и фрагменты хозяйственных, производственных, ритуальных и иных сооружений; б) полностью или частично скрытые в земле либо находящиеся на ее поверхности целые либо фрагментированные предметы, изготовленные из глины, камня, кости, стекла, металлов и иных материалов, в том числе остеологического материала</p>		