



**КОМИТЕТ ПО ОХРАНЕ И ИСПОЛЬЗОВАНИЮ ОБЪЕКТОВ КУЛЬТУРНОГО
НАСЛЕДИЯ РЕСПУБЛИКИ СЕВЕРНАЯ ОСЕТИЯ-АЛАНИЯ**

П Р И К А З

«12» июне 2020г.

№ 84

г. Владикавказ

**Об утверждении предмета охраны
выявленного объекта культурного наследия «Святылище «Снайы
дзуар», расположенного по адресу: Республика Северная Осетия-Алания,
Алагирский район, с. Згил**

Руководствуясь Федеральным законом от 25 июня 2002 года № 73-ФЗ «Об объектах культурного наследия (памятниках истории и культуры) народов Российской Федерации» и Законом Республики Северная Осетия-Алания от 24 августа 2005 года № 53-РЗ «О сохранении, использовании и государственной охране объектов культурного наследия (памятников истории и культуры) народа Республики Северная Осетия-Алания», **приказываю:**

1. Утвердить предмет охраны выявленного объекта культурного наследия «Святылище «Снайы дзуар», расположенного по адресу: Республика Северная Осетия-Алания, Алагирский район, с. Згил, согласно приложению 1.

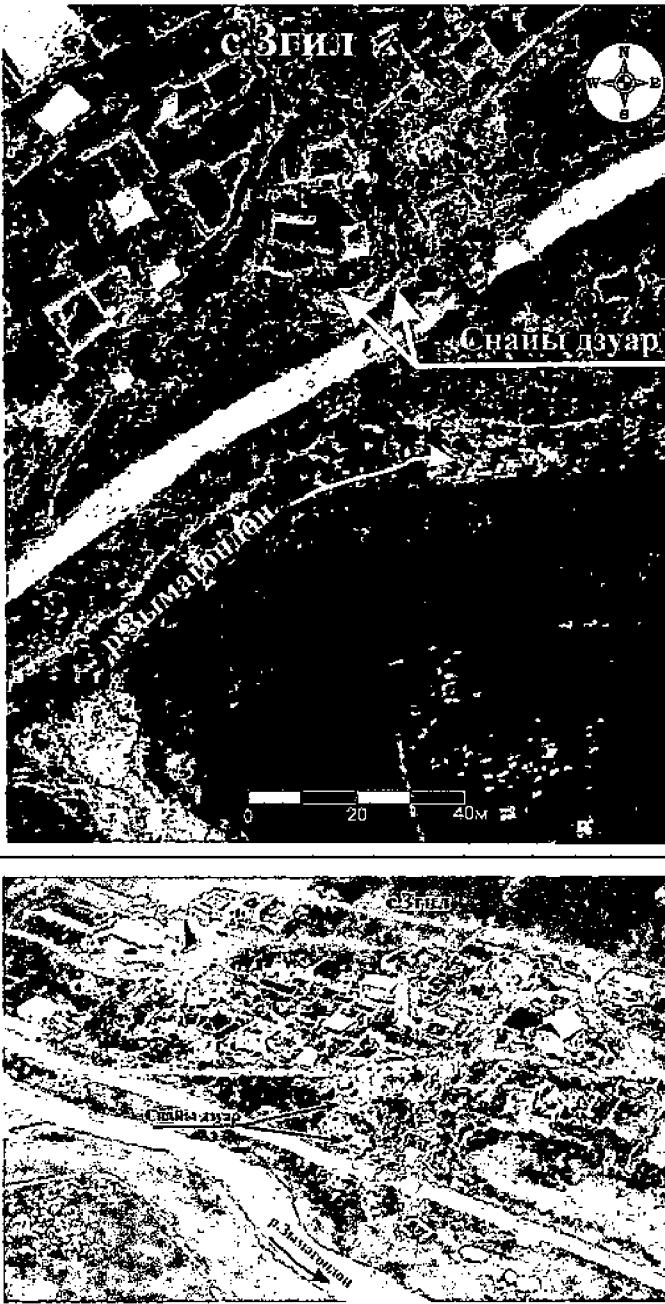
2. Контроль исполнения настоящего приказа возложить на заместителя председателя Комитета Л.А. Чехоеву.




Председатель Комитета

А.Галуев

**Предмет охраны
выявленного объекта культурного наследия
«Святылище «Снайы дзуар»**


Предметом охраны выявленного объекта культурного наследия «Святылище «Снайы дзуар», расположенного по адресу: Республика Северная Осетия-Алания, Алагирский район, с. Згил, являются:

№ п/ п	Виды предмета охраны	Элементы предмета охраны	Фотографии
	Место расположения святылища.	<p>Селение Згил, самое верхнее селение Мамисонской долины, расположено у подножия горного массива Уалцандга, на левом берегу р.Зымагондон, занимает спускающуюся к реке наклонную террасу.</p> <p>Святылище – постройка и грот (каверна), находятся на краю и в борту (под постройкой) мощного мысовидного травертинового массива, выступающего в юго-восточном направлении и топографически отделенного от линии юго-восточной окраины: с северо-запада проходит узкая улица, с востока – русло ручья.</p> <p>Географические координаты WGS-84: N 42° 39' 23.3"; E 43° 49' 34.6".</p>	

<p>Композиционная значимость в структуре застройки селения</p>	<p>Учитывая расположение на высоком скальном массиве, святилище, наряду с башней Чельдиевых, является значимой доминантой южной части селения, оно нависает у дороги, на одном из транзитных направлений.</p>	 <p>Вид с востока</p>
<p>Ландшафтные элементы территории ОКН</p>	<p>Травертиновый массив (выступ) высотой более 11 м от уровня дороги. На нём кроме святилища стоят башня и другие укрепления и постройки. Окружающие травертиновый выступ планировочные и ландшафтные элементы: с северо-запада – улица селения; с востока – русло ручья.</p>	 <p>Вид с запада</p> 

Состав святилища, основные габариты и взаиморасположение элементов. Типологические характеристики.


Святилище Цнайы дзуар — это композиция малой формы. Наверху, на юго-западном углу руинированной каменной стены, огораживавшей площадку перед башней, на каменном основании длиной 2,9 м сложена насухо каменная конструкция высотой 1,45 м, шириной 1,75, толщиной 0,9 м. Внизу, у дороги, в юго-восточном борту травергинового массива, небольшой природный грот (каверна) приспособленный для подношений (мысайнаг). Устье каверны плавное, шириной 0,55 м, высотой 0,25 м, глубина 1,4 м.









Вид с юго-востока



Вид с запад-северо-запада



			
			
	<p>Секторы и направления видовых раскрытий, визуальные связи памятника.</p>	<p>Визуально святилище раскрывается со значительных расстояний: с юга, с противоположного берега р.Зымагондон; с северо-востока и юго-запада при подъездах и подходах к селению. В прямой видимости селение Калак, святилище Самтхос.</p>	

			
			
			
	<p>Материал, из которого сложена верхняя часть святилища</p>	<p>Подогнанные известняковые, гранитные, сланцевые блоки и плиты, ломаный пластинчатый сланец сложены насухо.</p>	

	<p>Археологические недвижимые и движимые объекты, содержащиеся под поверхностью территории</p>	<p>Расположенные под дерновым слоем пласты грунтов, образовавшиеся в процессе жизнедеятельности человека и содержащие в себе недвижимые остатки и предметы материальной культуры:</p> <p>а) полностью или частично скрытые в земле остатки и фрагменты хозяйственных, производственных, ритуальных и иных сооружений; б) полностью или частично скрытые в земле либо находящиеся на ее поверхности целые либо фрагментированные предметы, изготовленные из глины, камня, кости, стекла, металлов и иных материалов, в том числе остеологического материала</p>	
--	--	--	--