



**КОМИТЕТ ПО ОХРАНЕ И ИСПОЛЬЗОВАНИЮ ОБЪЕКТОВ КУЛЬТУРНОГО
НАСЛЕДИЯ РЕСПУБЛИКИ СЕВЕРНАЯ ОСЕТИЯ-АЛАНИЯ**

П Р И К А З

«18» января 2023 г.

№ 6

г. Владикавказ

**Об утверждении предмета охраны
объекта культурного наследия регионального значения «Сторожевая башня
Саутиевых», входящего в состав объекта культурного наследия
регионального значения «Сторожевые башни Саутиевых и Кесаевых»,
расположенного по адресу: Республика Северная Осетия-Алания,
Алагирский район, с. Кесатикау**

Руководствуясь Федеральным законом от 25 июня 2002 года № 73-ФЗ «Об объектах культурного наследия (памятниках истории и культуры) народов Российской Федерации» и Законом Республики Северная Осетия-Алания от 24 августа 2005 года № 53-РЗ «О сохранении, использовании и государственной охране объектов культурного наследия (памятников истории и культуры) народа Республики Северная Осетия-Алания», приказываю:

1. Утвердить предмет охраны объекта культурного наследия регионального значения «Сторожевая башня Саутиевых», входящего в состав объекта культурного наследия регионального значения «Сторожевые башни Саутиевых и Кесаевых», расположенного по адресу: Республика Северная Осетия-Алания, Алагирский район, с. Кесатикау, согласно приложению 1.
2. Контроль исполнения настоящего приказа оставляю за собой.

Председатель Комитета

А.Галуев

Администрация Главы РСО-Алания и
Правительства РСО-Алания
ЗАРЕГИСТРИРОВАНО




23. 01 2023 г.


№ 0010-23-2

**Предмет охраны
объекта культурного наследия регионального значения «Сторожевая башня
Саутиевых», входящего в состав объекта культурного наследия
регионального значения «Сторожевые башни Саутиевых и Кесаевых»,
расположенного по адресу: Республика Северная Осетия-Алания,
Алагирский район, с. Кесатикау**

Предметом охраны объекта культурного наследия регионального значения «Сторожевая башня Саутиевых», расположенного по адресу: Республика Северная Осетия-Алания, Алагирский район, с. Кесатикау, является:

№ п/п	Элементы предмета охраны	Фотография
1	Место расположения памятника в планировочной структуре селения.	
2	Композиционная значимость памятника в исторически сложившейся ландшафтной среде.	
3	Силуэтная характеристика памятника и природной среды.	
4	Сохранившиеся конструкции башни и других строений, их конфигурация.	

<p>5</p>	<p>Материал, из которого построена башня и другие строения, – гранитные и известняковые блоки, ломаный пластинчатый сланец (цветовая гамма – светло-серый, светло-коричневый).</p>	
<p>6</p>	<p>Характер кладки - бутовая, сухая, с хаотичной перевязкой швов.</p>	
<p>7</p>	<p>Участок, его историческая застройка (границы, состав застройки и элементов благоустройства), рельеф территории. памятник находится на склоне левого борга ущелья Заки, Граница участка привязана к стенам башни и основаниям стен строений, связанных с башней исторически и функционально.</p>	

<p>8</p>	<p>Основные габариты башни (в том числе толщина стен), конфигурация башни в виде усеченной пирамиды. Башня в плане прямоугольная. Размеры в плане: 5 x 5,2 (м). Высота восточной стены около 12 м. толщина стены во входном проеме 1,1м.</p>	
<p>9</p>	<p>Входной проем башни, его расположение, форма, размеры, оформление. Прямоугольный проем устроен в южной стене башни, обращен во двор усадьбы. Высота входного проема 1,1 м, ширина в верхней части около 1 м</p>	