



**КОМИТЕТ ПО ОХРАНЕ И ИСПОЛЬЗОВАНИЮ ОБЪЕКТОВ КУЛЬТУРНОГО  
НАСЛЕДИЯ РЕСПУБЛИКИ СЕВЕРНАЯ ОСЕТИЯ-АЛАНИЯ**

**П Р И К А З**

«23» января 2023 г.

№ 24

г. Владикавказ

**Об утверждении предмета охраны  
объекта культурного наследия регионального значения «Монумент  
неизвестному солдату», расположенного по адресу: Республика Северная  
Осетия-Алания, Моздокский район, с. Хурикау**

Руководствуясь Федеральным законом от 25 июня 2002 года № 73-ФЗ «Об объектах культурного наследия (памятниках истории и культуры) народов Российской Федерации» и Законом Республики Северная Осетия-Алания от 24 августа 2005 года № 53-РЗ «О сохранении, использовании и государственной охране объектов культурного наследия (памятников истории и культуры) народа Республики Северная Осетия-Алания», приказываю:

1. Утвердить предмет охраны объекта культурного наследия регионального значения «Монумент неизвестному солдату», расположенного по адресу: Республика Северная Осетия-Алания, Моздокский район, с. Хурикау, согласно приложению 1.

2. Контроль исполнения настоящего приказа оставляю за собой.

Председатель Комитета

А.Галуев

Администрация Главы РСО-Алания и  
Правительства РСО-Алания

**ЗАРЕГИСТРИРОВАНО**




24.01.2023 г.


№ 0025-23-2

**Предмет охраны**  
**объекта культурного наследия регионального значения «Монумент**  
**неизвестному солдату», расположенного по адресу: Республика Северная**  
**Осетия-Алания, Моздокский район, с. Хурикау.**

Предметом охраны объекта культурного наследия регионального значения  
«Монумент неизвестному солдату», расположенного по адресу: Республика  
Северная Осетия-Алания, Моздокский район, с. Хурикау, является:

№ п/п	Элементы предмета охраны	Фотография
1	Место расположения памятника в планировочной структуре селения. Памятник расположен на возвышении, на северной оконечности отрога, спускающегося с юга в направлении центральной части селения.	
2	Композиционная значимость (роль) в структуре застройки селения.	

<p>3</p>	<p>Ландшафтный элемент – выраженное в рельефе естественное округлое возвышение, на котором установлены два обелиска, в северной оконечности мыса: в плане овал, линия проходит по подножию оконечности мыса и по седловине, отделяющей оконечность. Размеры возвышения в плане 60 x 50 (м). Природный и исторический ландшафт возвышения.</p>	
<p>4</p>	<p>Силуэтная характеристика памятника и его связь с природной средой.</p>	
<p>5</p>	<p>Археологические движимые объекты, содержащиеся в границах естественного округлого возвышения, на котором установлены два обелиска, антропологические и остеологические материалы, археологические предметы.</p>	

<p>6</p>	<p>Материал, из которого вытесан обелиск – известняк.  Габариты обелиска.  Габариты стелы и стоящих рядом тумб с наклонными лицевыми плоскостями.  Конструктивные элементы памятника: обелиск, стела и тумбы с наклонными лицевыми плоскостями, их расположение</p>	
<p>7</p>	<p>Плиты с информационными надписями и изображениями на гранях стелы и стоящих рядом тумб, гранитная плита со списком погибших воинов.  Расположение плит.</p>	