



**КОМИТЕТ ПО ОХРАНЕ И ИСПОЛЬЗОВАНИЮ ОБЪЕКТОВ КУЛЬТУРНОГО
НАСЛЕДИЯ РЕСПУБЛИКИ СЕВЕРНАЯ ОСЕТИЯ-АЛАНИЯ**

П Р И К А З

«И» марта 2024 г.

№ 72

г. Владикавказ

**Об утверждении предмета охраны
объекта культурного наследия регионального значения «Сторожевая
башня Абаевых», расположенного по адресу: Республика Северная
Осетия-Алания, Алагирский район, с. Абайтикау**

Руководствуясь Федеральным законом от 25 июня 2002 года № 73-ФЗ «Об объектах культурного наследия (памятниках истории и культуры) народов Российской Федерации» и Законом Республики Северная Осетия-Алания от 24 августа 2005 года № 53-РЗ «О сохранении, использовании и государственной охране объектов культурного наследия (памятников истории и культуры) народа Республики Северная Осетия-Алания», приказываю:

1. Утвердить предмет охраны объекта культурного наследия регионального значения «Сторожевая башня Абаевых», расположенного по адресу: Республика Северная Осетия-Алания, Алагирский район, с. Абайтикау, согласно приложению.
2. Контроль исполнения настоящего приказа оставляю за собой.

Председатель Комитета

А.Галуев

Администрация Главы РСО-Алания и
Правительства РСО-Алания

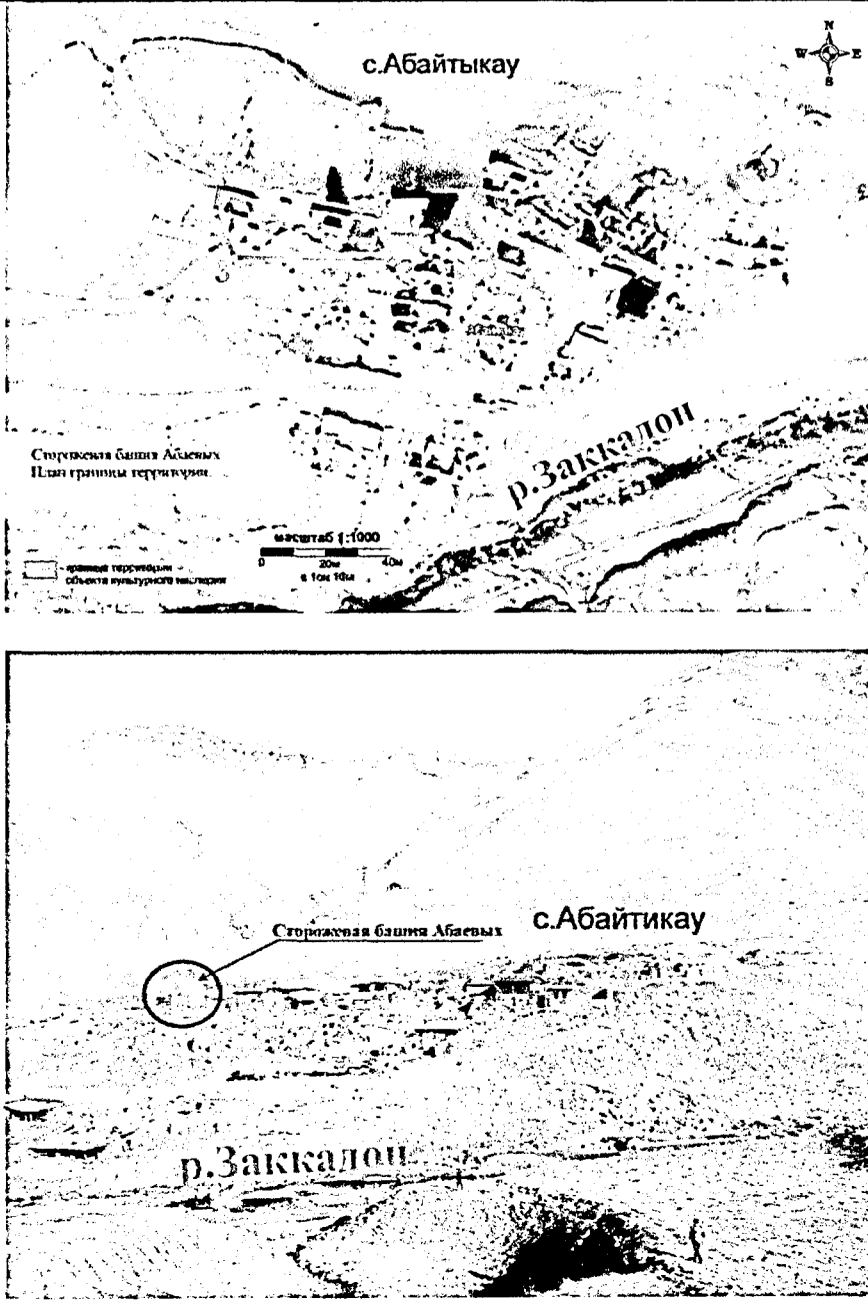
ЗАРЕГИСТРИРОВАНО




«13» 03 2024 г.

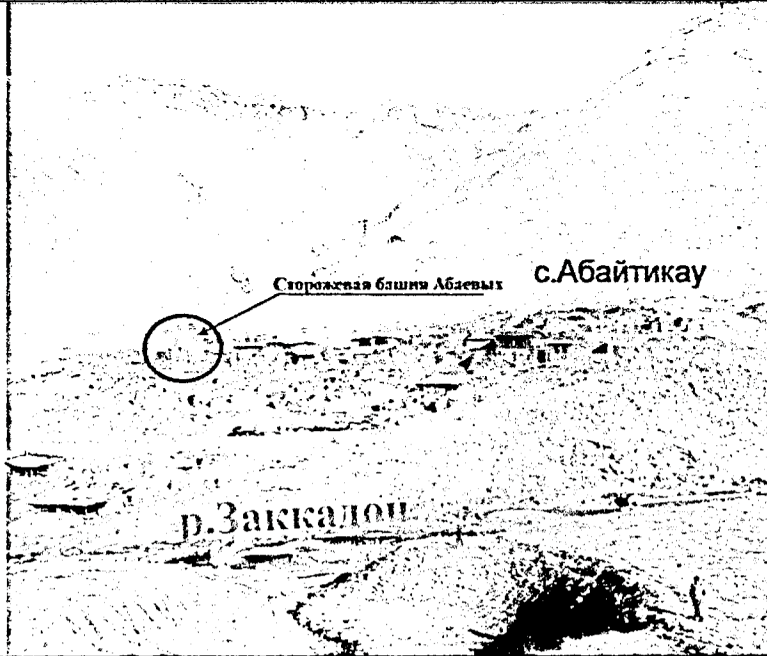
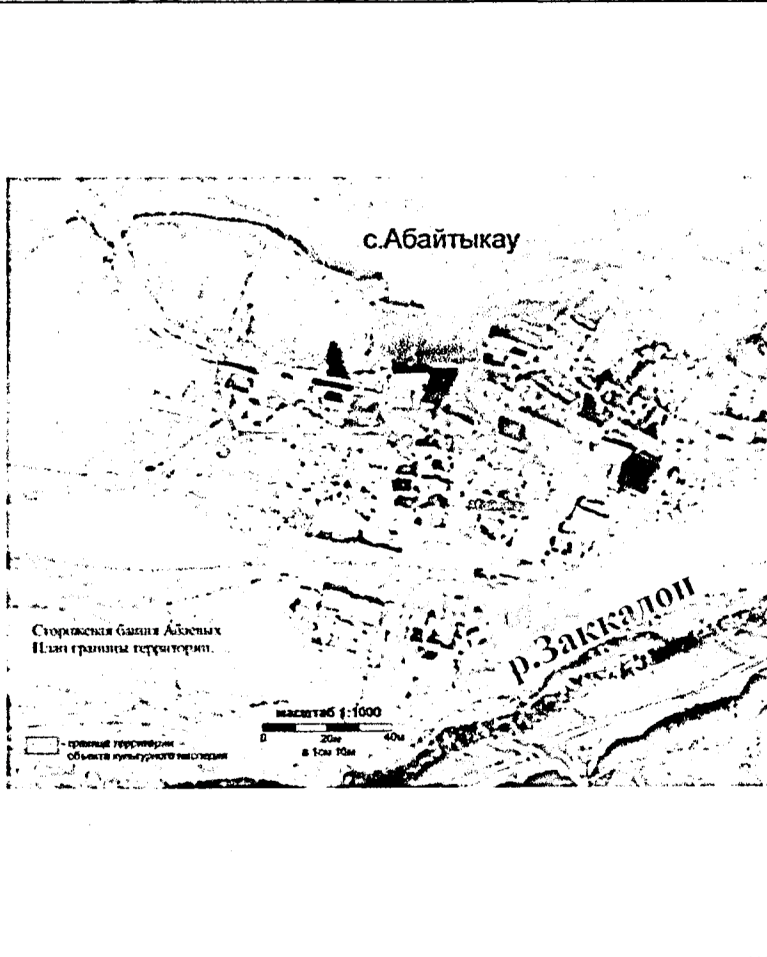
№ 0048-24-2



Предмет охраны
объекта культурного наследия регионального значения «Сторожевая башня
Абаевых», расположенного по адресу: Республика Северная Осетия-Алания,
Алагирский район, с.Абайтыкау

Предметом охраны объекта культурного наследия регионального значения
«Сторожевая башня Абаевых» (далее-Памятник), расположенного по адресу:
Республика Северная Осетия-Алания, Алагирский район, с. Абайтыкау, является:

| № п/п | Элементы предмета охраны | Фотография |
|----------|---|---|
| 1 | <p>Градостроительная роль башни как значимой доминанты в исторически сложившейся ландшафтной среде. Селение Абайтыкау расположено в верховьях Закинского ущелья, на правом берегу р.Заккадон, на склоне, спускающемся к реке. Башня и примыкающие руинированные строения на северо-западной окраине селения представляют собой компактную группу строений, связанных между собой исторически и функционально. Географические координаты WGS-84: юго-западный угол N 42°39'59,57"; E 44°10'22,90".</p> |  <p>с.Абайтыкау</p> <p>Сторожевая башня Абаевых Нижняя граница территории</p> <p>р.Заккадон</p> <p>масштаб 1:1000</p> <p>0 20м 40м в 1 см 10м</p> <p>Сторожевая башня Абаевых с.Абайтыкау</p> <p>р.Заккадон</p> <p>Вид с юго-востока</p> |


| | | |
|---|--|---|
| <p>2</p> <p>Композиционная значимость (роль) в структуре окружающей градостроительной среды. Башня маркирует западную окраину селения, контролировала подходы и въезды с западного направления. Несмотря на аварийное состояние является самой значимой архитектурной доминантой.</p> | |  <p>Вид с запада</p> |
| <p>3</p> <p>Силуэтная характеристика Памятника и природной среды</p> | |  <p>Вид с юго-востока</p> |
| <p>4</p> <p>Секторы и направления видовых раскрытий, визуальные связи памятника. Пространство открыто, башня в прямой видимости с дороги с обоих направлений при въезде в селение и со значительных расстояний с запада и востока, с противоположного берега, и выше, с бортов ущелья.</p> | |  <p>Вид с юго-востока</p> |

| | | |
|----------|---|---|
| <p>5</p> | <p>Участок, его историческая застройка, рельеф территории. Усадьба выгодно расположена на искусственно укрепленной наклонной площадке. Северная и южная границы усадьбы проходят вдоль узких улиц. Периметр участка составляет 140 м, площадь 920 м².</p> |  |
| <p>6</p> | <p>Археологический подъемный материал в границах территории Памятника. Расположенные под дерновым слоем пласты грунтов, образовавшиеся в процессе жизнедеятельности человека и содержащие в себе недвижимые остатки и предметы материальной культуры:</p> <p>а) полностью или частично скрытые в земле остатки и фрагменты хозяйственных, производственных, ритуальных и иных сооружений; б) полностью или частично скрытые в земле либо находящиеся на ее поверхности целые либо фрагментированные предметы, изготовленные из глины, камня, кости, стекла, металлов и иных материалов, в том числе остеологического материала.</p> |  |


| | | |
|----|--|---|
| 7 | Сохранившиеся конструкции башни и других строений, их конфигурация |  |
| 8 | Материал, из которого построена башня и другие строения, – известняковые, сланцевые подтесанные блоки, ломаный пластинчатый сланец (цветовая гамма – светло-серый, светло-коричневый) | |
| 9 | Характер кладки - бутовая, сухая, с хаотичной перевязкой швов. | |
| 10 | Основные габариты башни (в том числе толщина стен), конфигурация башни в виде усеченной пирамиды. Башня в плане подквадратная, размером 6 м высота – 14 м, толщина стены во входном проеме 1,1м. | <p data-bbox="991 813 1166 846" style="text-align: center;">Вид с запада</p>  <p data-bbox="975 1715 1182 1749" style="text-align: center;">Вид с востока.</p> |

11 Входной проем в северной стене башни №1, его расположение, форма и габариты. В южной стене, посередине, на высоте 2,75 м от земли устроен арочный входной проем: ширина – 0,75 и 1 (м) (соответственно снаружи и внутри), высота – 1,2 и 1,55 (м) (соответственно снаружи и внутри); порожек проема имеет высоту 0,15 м, ширину – 0,2 м.

12 Оформление внутреннего пространства башни. Высота камеры – 12 м, 1-го яруса – 2,6 м. Размеры камеры в плане – 3,6 x 3,8 (м). В швах кладки остался глинистый раствор; в стенах ниши и бойницы.



Вид с юга



Вид с северо-востока.