



**КОМИТЕТ ПО ОХРАНЕ И ИСПОЛЬЗОВАНИЮ ОБЪЕКТОВ КУЛЬТУРНОГО
НАСЛЕДИЯ РЕСПУБЛИКИ СЕВЕРНАЯ ОСЕТИЯ-АЛАНИЯ**

П Р И К А З

«01» апреля 2024 г.

№ 108

г. Владикавказ

**Об утверждении предмета охраны
объекта культурного наследия регионального значения «Склеп Дзобаевых»,
расположенного по адресу: Республика Северная Осетия-Алания, Ирафский
район, с. Галиат**

Руководствуясь Федеральным законом от 25 июня 2002 года № 73-ФЗ «Об объектах культурного наследия (памятниках истории и культуры) народов Российской Федерации» и Законом Республики Северная Осетия-Алания от 24 августа 2005 года № 53-РЗ «О сохранении, использовании и государственной охране объектов культурного наследия (памятников истории и культуры) народа Республики Северная Осетия-Алания», **приказываю:**

1. Утвердить предмет охраны объекта культурного наследия регионального значения «Склеп Дзобаевых», расположенного по адресу: Республика Северная Осетия-Алания, Ирафский район, с. Галиат, согласно приложению.

2. Контроль исполнения настоящего приказа оставляю за собой.

Председатель Комитета

А. Галуев


Администрация Главы РСО-Алания и
Правительства РСО-Алания
ЗАРЕГИСТРИРОВАНО





«3» 04 2024.

№ 0079-24-2

**Предмет охраны
объекта культурного наследия регионального значения «Склеп Дзобаевых»,
расположенного по адресу: Республика Северная Осетия-Алания, Ирафский
район, с. Галиат.**

Предметом охраны объекта культурного наследия регионального значения «Склеп Дзобаевых», расположенного по адресу: Республика Северная Осетия-Алания, Ирафский район, с. Галиат, является.

№ п/п	Элементы предмета охраны	Фотография
1.	<p>Композиционная значимость склепа в структуре некрополя. Склеп расположен в центральной части обширного некрополя, оставшегося между средневековых кварталов селения и частично поглощенного ими. Координаты склепа в системе WGS 84: N 42°54'38.18"; E 43°51'04.64". На некрополе катакомбные погребения, захоронения в грунте, башенный, наземные и полуподземные склепы, каменные стелы и другие надгробные сооружения;</p>	 <p>с. Камунта</p> <p>Катакомбные погребения Склепы Грунтовые захоронения</p> <p>Склеп Дзобаевых</p> <p>Вид с юг-юго-востока</p>

2.	Археологические недвижимые и движимые объекты, содержащиеся в склепе и под ним (погребальные и поминальные конструкции, антропологические и остеологические материалы, археологические предметы, следы погребальных и поминальных ритуалов);	
3.	Сохранившиеся конструкции склепа;	
4.	Материал, из которого построен склеп, – известняковые, гранитные блоки, булыжник, ломаный пластинчатый сланец (цветовая гамма – оттенки серого и коричневого);	
5.	Характер кладки – бутовая на известковом растворе, с хаотичной перевязкой швов;	

Пол камеры


Вид с востока

Вид с юга.


6. Типологические характеристики, включая объемно-планировочное решение и фасад. Склеп полуподземный, прямоугольный в плане, сложен на известковом растворе, все стены возведены выше поверхности земли. Лаз трапециевидной формы в восточной стене, главный фасад завершает треугольный фронтон. Козырек фронтона сложен из массивных каменных плит, выступает над главным фасадом на 0,3-0,35м. Перекрытие слабо выраженное двускатное, покатое, в покрытии крупные каменные плиты. Фасады и камера были обмазаны известняковым раствором. Ложный свод камеры перекрыт массивными плитами, ширина свода 1,2м. Пол камеры вымощен каменными плитами. Внизу еще одна камера, в неё из основной камеры ведет горизонтальный подпрямоугольный лаз;






Вид с востока




Вид с запада



Камера

7.	<p>Основные габариты склепа: ширина главного фасада – 3,3 м, длина по южному фасаду – 4,5 м, высота с фронтоном – 2 м, высота западной стены 0,9 м, толщина стены в проеме лаза 0,8 м;</p>	
8.	<p>Лаз, его форма, размеры, расположение. В восточной стене на высоте 0,5 м от уровня земли устроен четырехугольный лаз, ширина – 0,5 и 0,6 м, высота – 0,6 м;</p>	<p style="text-align: center;">Вид с востока</p> 
9.	<p>Фронтон, его расположение, габариты, размеры, форма, оформление. Ширина 3м, высота 0,6 м.;</p>	<p style="text-align: center;">Вид с юга</p> 
10.	<p>Характер и состав обмазки фасада. Сохранились фрагменты известковой обмазки цвета светлой охры;</p>	<p style="text-align: center;">Вид с запада</p>

<p>11.</p>	<p>Внутренние архитектурно-конструктивные элементы склепа. Камера склепа имеет ложносводчатое устройство. Свод перекрыт массивными сланцевыми плитами. Длина камеры – 2,9 м, ширина – 2,2 м, высота – 1,7 м, ширина гребня «ложного» свода – 1,2 м. Лаз отстоит от пола камеры, на 0,6 м. Пол камеры вымощен каменными плитами, внизу еще одна камера высотой до 1,10 м, в неё из основной камеры ведет горизонтальный подпрямоугольный лаз. Размеры лаза 0,5 х 0,6 (м).</p>	 <p>Ложный свод и перекрытие</p> <p>Пол камеры, лаз в нижнюю камеру</p>
------------	--	---

Сведения, составляющие описание предмета охраны, могут быть уточнены и дополнены в результате последующих историко-архивных, археологических и научных изысканий.