

КОМИТЕТ ПО ОХРАНЕ И ИСПОЛЬЗОВАНИЮ ОБЪЕКТОВ КУЛЬТУРНОГО
НАСЛЕДИЯ РЕСПУБЛИКИ СЕВЕРНАЯ ОСЕТИЯ-АЛАНИЯ

П Р И К А З

«24» Сентябрь 2024 г.

№ 313

г. Владикавказ

**О включении объектов в Перечень объектов,
обладающих признаками объектов культурного наследия, расположенных
на территории Республики Северная Осетия-Алания**

В целях обеспечения сохранности расположенных на территории Республики Северная Осетия-Алания объектов, представляющих историческую, научную, художественную и культурную ценность, и в соответствии с Федеральным законом от 25.06.2002 г. № 73-ФЗ «Об объектах культурного наследия (памятниках истории и культуры) народов Российской Федерации», Законом Республики Северная Осетия-Алания от 24.08.2005 г. № 53-РЗ «О сохранении, использовании и государственной охране объектов культурного наследия (памятников истории и культуры) народа Республики Северная Осетия-Алания» **приказываю:**

1. Включить в Перечень объектов, обладающих признаками объектов культурного наследия, расположенных на территории Республики Северная Осетия-Алания, утвержденный приказом Комитета по охране и использованию объектов культурного наследия Республики Северная Осетия-Алания от 18 мая 2016 года № 68, объект «Средневековое поселение», расположенный по адресу: Республика Северная Осетия-Алания, Пригородный район, с. Кобан. Координаты: N42°54'26.5408"; E44°27'52.9024". Н – 1039 м у.м.

2. Организовать работу по установлению историко-культурной ценности объекта, обладающего признаками объектов культурного наследия.

3. Контроль исполнения настоящего приказа оставляю за собой.

Заместитель
председателя Комитета

Л. Чехова

Л. Чехова

Администрация Главы РСО-Алания и
Правительства РСО-Алания

ЗАРЕГИСТРИРОВАНО

30, 09 2024 г.

№ 0277-24-2

Перечень объектов, обладающих признаками объектов культурного наследия, расположенных на территории Республики Северная Осетия-Алания

№ п/п	Наименование и дата сооружения памятника истории и культуры	Местонахождение памятника истории и культуры	Категория значения	Дата внесения в перечень с признаками
1	Здание постоялого двора 19 века	РСО-Алания, Алагирский район, у с. Камсхо	с признаками	ПК от 23.06.2021 № 76
2	Задернованный каменный цоколь древнего здания на плато	РСО-Алания, Алагирский район, у с. Камсхо	с признаками	ПК от 23.06.2021 № 76
3	Дом с кованными воротами Потомственного почетного гражданина, купца 1-й гильдии И.С. Тушмалова	Республика Северная Осетия-Алания, Моздокский район, ул. Кирова, 49 / ул. Пушкинская, 25	с признаками	ПК от 16.05.2023 № 116
4	Дом, в котором жил выдающийся историк-публицист и общественный деятель С.А. Темирханов	Республика Северная Осетия-Алания, Моздокский район, г. Моздок, ул. Кирова, 50	с признаками	ПК от 06.06.2023 № 120
5	Береговой парапет Суннитской мечети, 1-е десятилетие XX века	Республика Северная Осетия-Алания, г. Владикавказ, ул. Коцова, 62	с признаками	ПК от 12.07.2023 № 137
6	Древнее фортификационное сооружение мощной крепостной (заградительной, оборонительной) стены в Касарском ущелье РСО-Алания	Республика Северная Осетия-Алания, Алагирский район, Южная часть Касарского ущелья (Кувандон святилище Мыкалгабырта); Координаты: 42.73491, 43.97721, PXMG+WV Нижний Зарамаг	с признаками	ПК от 04.03.2024 № 61
7	Водоёмное здание станции Беслан Владикавказской железной дороги	Республика Северная Осетия - Алания, Правобережный район, г. Беслан, ул. Коминтерна, нечётная сторона, напротив пер. Шаумяна Координаты (WGS-84): 43.187167° N 44.53451 1°E	с признаками	ПК от 04.04.2024 № 118
8	Ногирское земляное укрепление	Республика Северная Осетия - Алания, Пригородный район, с. Ногир. Координаты двух южных углов основной насыпи в системе WGS 84: N 43°05' E 44°37'23"; N 43°05' E 44°37'28,4"	археология	ПК от 04.04.2024 № 118
9	Юго-западная угловая башня Алагирского серебряноцинкового завода	Республика Северная Осетия-Алания, г. Алагир, ул. Ч.Басиевой, 34 Координаты в системе WGS 84: N 43°01'42,8"E 44°13'32,5" погрешность 5 м	с признаками	ПК от 23.04.2024 № 128
10	Дворец культуры металлургов	Республика Северная Осетия-Алания, г. Владикавказ, ул. Иристонская, 3	с признаками	ПК от 15.05.2024 № 157
11	Святилище (Дзуар) «Аларды»	Республика Северная Осетия-Алания, Пригородный район, западная окраина с. Тменикау, на гребне	с признаками	ПК от 28.06.2024 № 225
12	Архитектурный комплекс к северо-востоку от с. Старая Саниба	Республика Северная Осетия-Алания, Пригородный район, с. Старая Саниба. GPS-координаты в системе WGS 84: N42°51'04.3060" E44°31'44.2794" SAS Planet	с признаками	ПК от 26.07.2024 № 247
13	Жилой дом на высоком цоколе. Постройки конца 19 века	Республика Северная Осетия-Алания, Моздокский район, г. Моздок, ул. Чернокурова, 2/ул. 50 лет Октября, 4	с признаками	ПК от 26.07.2024 № 247
14	Боевая башня	Республика Северная Осетия-Алания, Пригородный район, в 1200 м. севернее с. Нижний Кани, на скальном отроге. Координаты: 42.862379, 44.514305	с признаками	ПК от 30.07.2024 № 250
15	Средневековое поселение	Республика Северная Осетия-Алания, Пригородный район, с. Кобан. Координаты: N42°54'26.5408"; E44°27'52.9024". Н – 1039 м у.м.	с признаками	ПК от 24.09.2024 № 313

ЗАЯВЛЕНИЕ


о включении объекта, обладающего признаками объекта культурного наследия,
в единый государственный реестр объектов культурного наследия
(памятников истории и культуры) народов Российской Федерации

Прошу включить в единый государственный реестр объектов культурного наследия
(памятников истории и культуры) народов Российской Федерации объект,
обладающий признаками объекта культурного наследия:


Наименование объекта

Средневековое поселение

Фотографическое изображение объекта




Юго-западная часть «Средневекового поселения». Вид с востока



Юго-восточная часть «Средневекового поселения». Вид с северо-запада




Южная часть «Средневекового поселения». Вид с запада



Южная часть «Средневекового поселения». Вид с востока

Заявитель

		
Гендиректор ООО «Гера и» должность, организация	подпись	Керцева Галина Николаевна Ф.И.О.

Адрес заявителя

362019, РСО-Алания, г.Владикавказ, ул.Шмулевича,16, корп.5, кв.3

09.09.2024

Дата составления
ЗАЯВЛЕНИЯ
(число, месяц, год)

Приложение №1 к заявлению

Местонахождение объекта

(адрес объекта или при его отсутствии описание местоположения объекта)

Республика Северная Осетия-Алания, Пригородный район, с.Кобан

Приложение №2 к заявлению

Сведения об историко-культурной ценности объекта с точки зрения истории, архитектуры, градостроительства, искусства, науки и техники, эстетики, этнологии или антропологии, социальной культуры, полученные по результатам работ по выявлению объектов, обладающих признаками объекта культурного наследия и подтверждаемые соответствующими документами и материалами

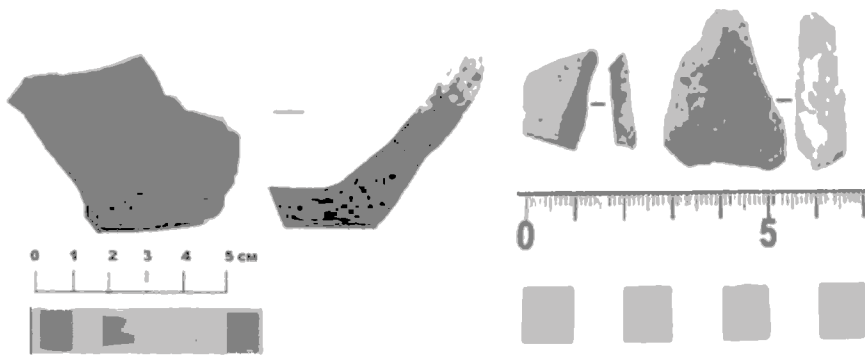
В 1935 г. в окрестностях с. Верхний Кобан вел раскопки Е.И.Крупнов. Раскопками у подножья башни Кануковых, при входе в ущелье им был открыт очаг, датированный по найденным фрагментам керамики VI-IX вв. [Коробов, 2004. С.12-15, рис. 41, рис. 49-50]. В Кобанском ущелье на склоне в районе скалы, на которой возвышается поздняя боевая башня Кануковых были обнаружены следы поселения представлены обломками керамики, обычной по ассортименту, фактуре, технологии и орнаментации керамике аланских городищ равнинной зоны. В частности, встречаются фрагменты чёрно-серых рифлёных горшков, массивные горизонтальные венчики пифосов, украшенных наклепными острорёбрыми валиками. По мнению В.Б.Ковалевской и В.А.Кузнецова, этот материал был перемещён вниз с относительно ровных скальных площадок, находящихся выше и более удобных для жилья и обороны. Керамика датируется второй половиной I тыс. н.э. и свидетельствует об обитании в Кобанской котловине аланского населения, идентичного населению равнинных городищ (Ковалевская, Кузнецов, 2007. С.171).

Фрагменты керамики были зафиксированы во время археологических разведок на территории объекта культурного наследия федерального значения «Пещерный склеп и могильник» в шурфе 1 в окрестностях башни Кануковых и шурфе 3 заложен на склоне холма над автодорогой «Подъезд к Бремсбергу» между с.Кобан и Гизельдонской ГЭС, в 30 м к юго-востоку от наземного склепа.

В июне 2024 г. на территории ОКН федерального значения «Пещерный склеп и могильник» была проложена грунтовая дорога, которая разрушила культурный слой. Из среза дороги выпадают фрагменты керамики и кости МРС. После прокладки грунтовой дороги были зафиксированы внешние повреждения культурного слоя и наличие средневековой керамики, свидетельствующей о наличии в верхнем слое ОКН «Пещерный склеп и могильник» культурного слоя поселения средневекового времени. в с. Кобан Пригородного района РСО-Алания в 2023 г.

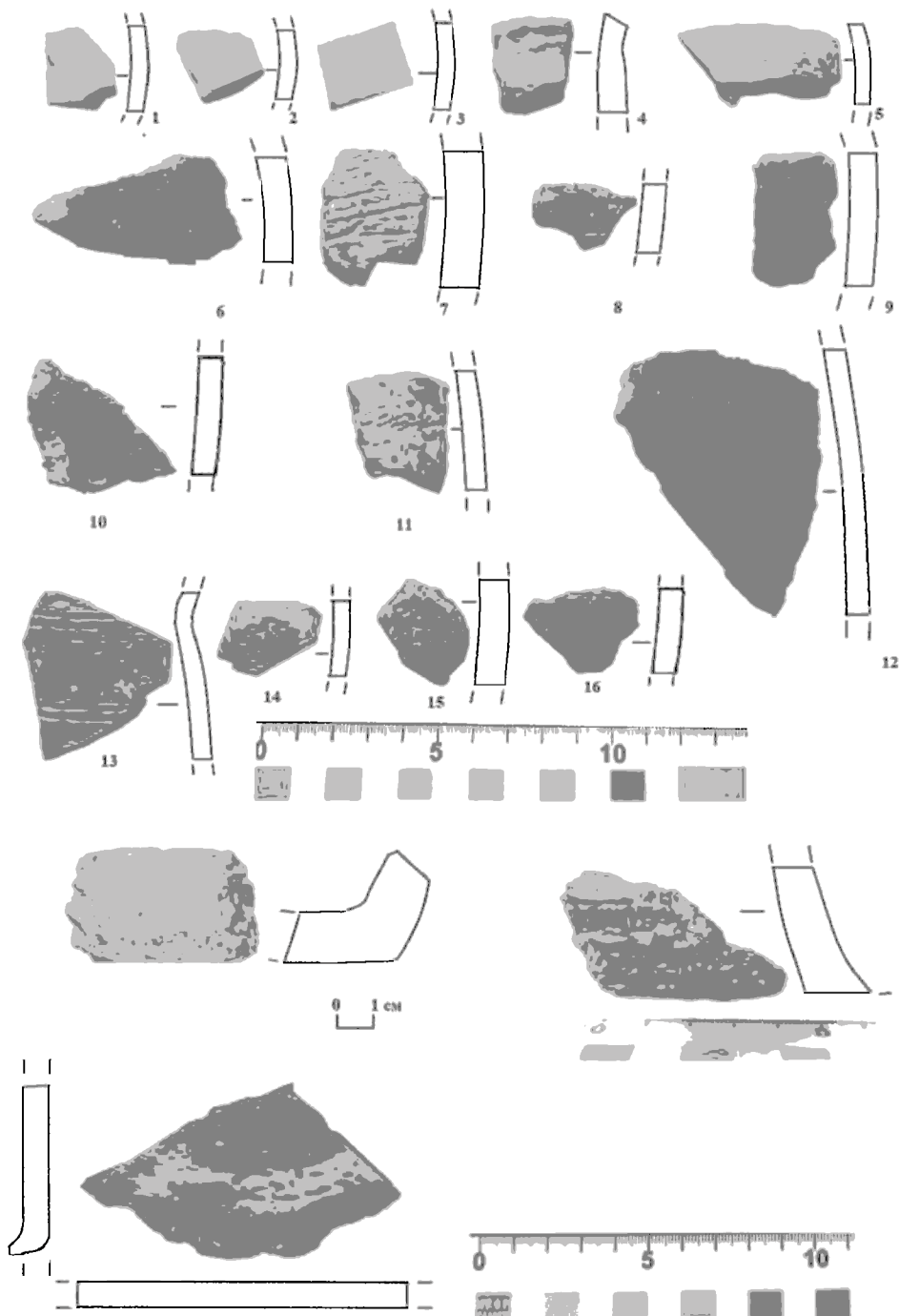
Иные сведения

Юго-западная точка фиксации керамики поселения (Шурф 1 разведок 2023 г.)
Шурф 1 (Ш1) заложен на склоне на опушке леса в 35 м юго-западу от башни Кануковых. Координаты: N42°54'20.9762"; E4°27'49.3799". Н – 1045 м у.м.
Северо-восточная точка фиксации керамики поселения (Шурф 3 разведок 2023 г.)
Шурф 3 (Ш3) заложен на склоне холма над автодорогой «Подъезд к Бремсбергу» между с.Кобан и Гизельдонской ГЭС, в 30 м к юго-востоку от наземного склепа, в 25 м к югу от юго-западного угла новостроя на месте ганаха Кануковых. Координаты: N42°54'26.5408"; E44°27'52.9024". Н – 1039 м у.м..



Керамика из Шурфа 1 (Разведки 2023 г.)

Керамика из Шурфа 1 (Разведки 2023 г.)



Фрагменты керамики. Подъёмный материал из культурного слоя «Средневекового поселения»