



# ПРАВИТЕЛЬСТВО ЧЕЧЕНСКОЙ РЕСПУБЛИКИ

## НОХЧИЙН РЕСПУБЛИКИН ПРАВИТЕЛЬСТВО

### ПО С Т А Н О В Л Е Н И Е

от 02.05.2014

г. Грозный

№ 90

#### **Об изъятии земель сельскохозяйственного назначения в Грозненском муниципальном районе Чеченской Республики и переводе их в категорию и состав земель промышленности и иного специального назначения**

На основании статей 8, 49, 57 Земельного кодекса Российской Федерации, Федерального закона от 21 декабря 2004 года № 172-ФЗ «О переводе земель или земельных участков из одной категории в другую», Закона Чеченской Республики от 25 февраля 2014 года № 7-РЗ «О регулировании земельных отношений в Чеченской Республике», принимая во внимание ходатайство главы администрации Грозненского муниципального района и представленные документы, Правительство Чеченской Республики

#### **ПО С Т А Н О В Л Я Е Т:**

1. Изъять из категории земель сельскохозяйственного назначения и землепользования государственных унитарных предприятий в Грозненском муниципальном районе Чеченской Республики и перевести в категорию и состав земель промышленности и иного специального назначения для хранения и накопления твердых коммунальных отходов земельные участки:

1) государственного унитарного предприятия «Госхоз «Вайнах» - земельный участок общей площадью 20 000 кв. м, расположенный на территории Алхан-Калинского сельского поселения, в кадастровом квартале 20:03:2901013, согласно приложению № 1;

2) государственного унитарного предприятия «Госхоз «Загорский» - земельный участок площадью 42 000 кв. м, расположенный на территории Толстой-Юртовского сельского поселения, в кадастровом квартале 20:03:5402000, согласно приложению № 2;

3) государственного унитарного предприятия «Госхоз «Грозненский» - земельный участок площадью 10 000 кв. м, расположенный на территории Побединского сельского поселения, в кадастровом квартале 20:03:4802000, согласно приложению № 3;

4) государственного унитарного предприятия «Госхоз «Грозненский» - земельный участок площадью 20 000 кв. м, расположенный на территории Побединского сельского поселения, в кадастровом квартале 20:03:4802000, согласно приложению № 4.

2. Рекомендовать Управлению Федеральной службы государственной регистрации, кадастра и картографии по Чеченской Республике внести соответствующие изменения в земельно-кадастровую документацию.

3. Министерству имущественных и земельных отношений Чеченской Республики внести необходимые изменения в систему учета имущества Чеченской Республики.


4. Контроль за выполнением настоящего постановления возложить на заместителя Председателя Правительства Чеченской Республики Х.С. Хакимова.

5. Настоящее постановление вступает в силу по истечению десяти дней после дня его официального опубликования.

Председатель Правительства  
Чеченской Республики



Р.С.-Х. Эдельгериев



Приложение № 1

к постановлению Правительства Чеченской Республики

от 02.05.2017 № 90

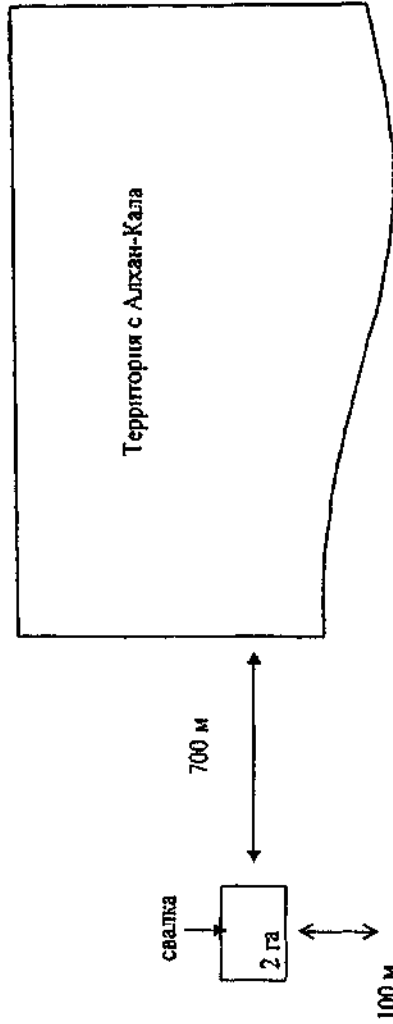
### ПЛАН СХЕМА

земельного участка общей площадью 20 000 кв.м, расположенного на территории Алхан-Калинского сельского поселения Грозненского муниципального района Чеченской Республики, в кадастровом квартале 20:03:2901013, для временного накопления и хранения твердых коммунальных отходов



Трасса Грозный - Слешовск

---



Железнодорожное полотно

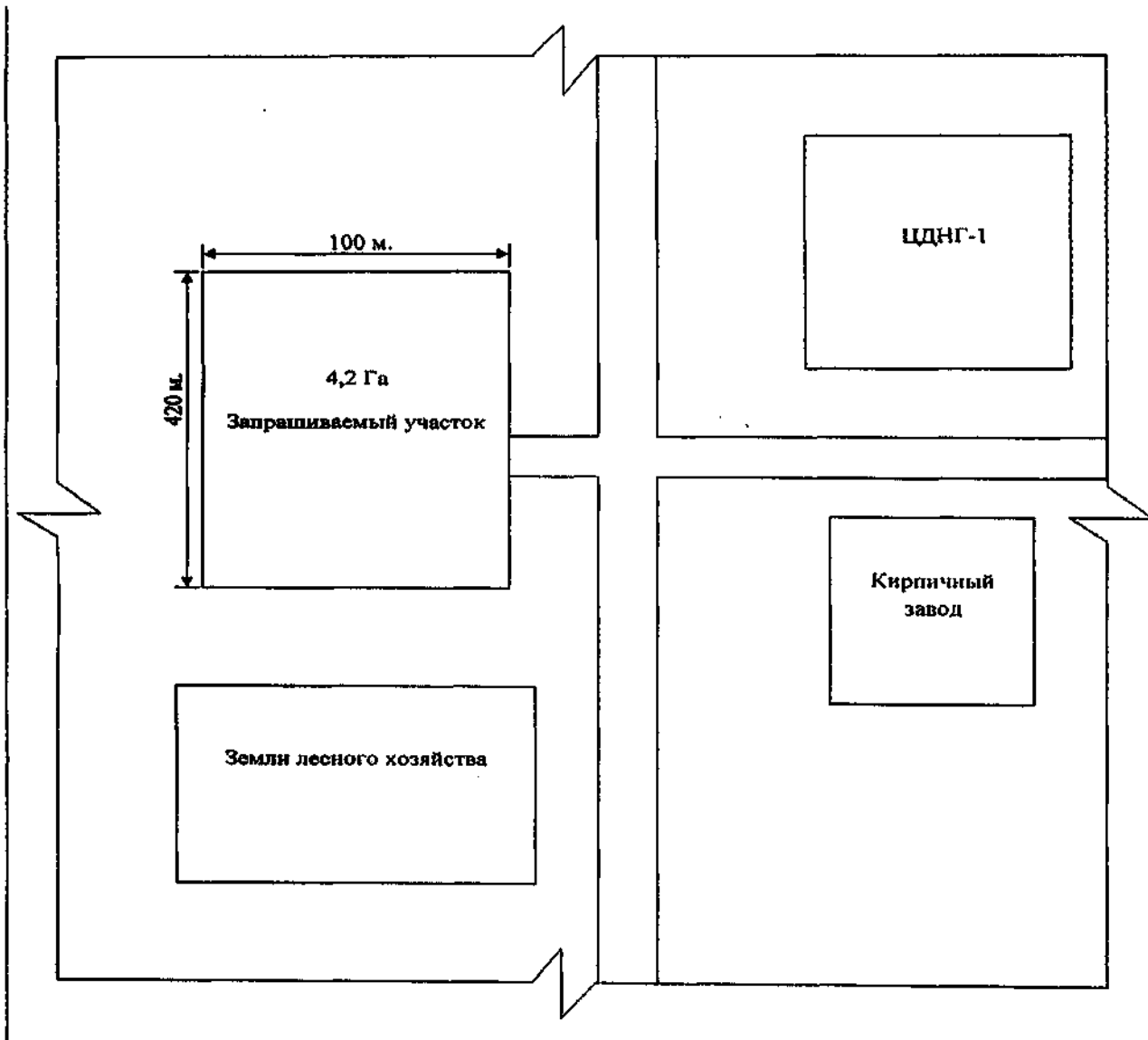
---



ПРИЛОЖЕНИЕ № 2  
к постановлению Правительства  
Чеченской Республики  
от 02.05.2014 № 90

### ПЛАН-СХЕМА

земельного участка площадью 42 000 кв.м, расположенного  
на территории Толстой-Юртовского сельского поселения Грозненского  
муниципального района Чеченской Республики, в кадастровом квартале  
20:03:5402000, для временного накопления и хранения твердых  
коммунальных отходов

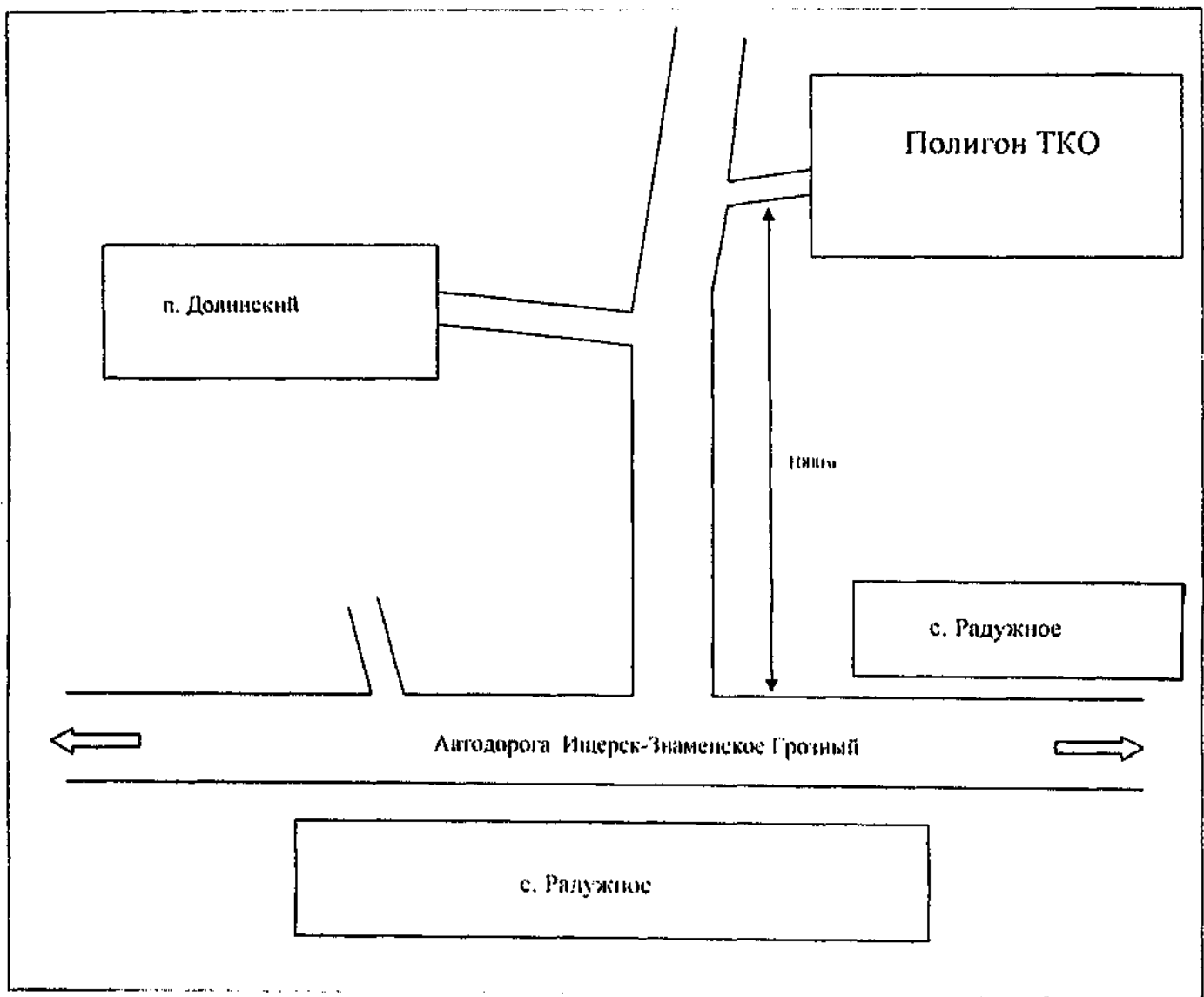





ПРИЛОЖЕНИЕ № 3  
к постановлению Правительства  
Чеченской Республики  
от 02.05.2014 № 90

**ПЛАН-СХЕМА**

**земельного участка площадью 10 000 кв. м, расположенного на территории с. Радужное Побединского сельского поселения Грозненского муниципального района Чеченской Республики, в кадастровом квартале 20:03:4802000 для временного накопления и хранения твердых коммунальных отходов**





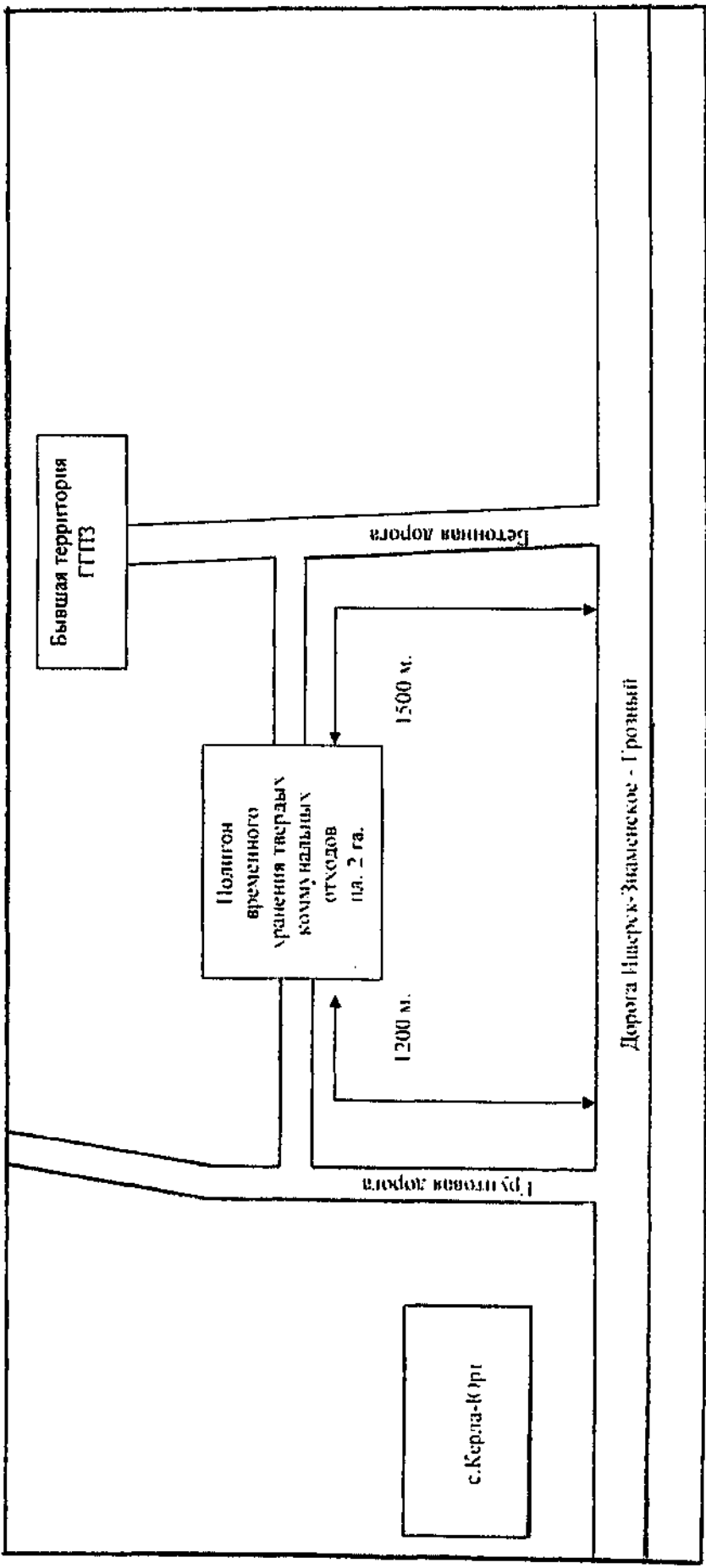
ПРИЛОЖЕНИЕ № 4

Администрации Грозненского городского округа  
Чеченской Республики

№ 90  
02.05.2017

### ПЛАН-СХЕМА

земельного участка площадью 20 000 кв. м, расположенного на территории с. Керла-Юрт Побединского сельского поселения Грозненского муниципального района Чеченской Республики, в кадастровом квартале 20:03:4802000, для временного накопления и хранения твердых коммунальных отходов



Дорога Нижнех-Знаменское - Грозный