



ПРАВИТЕЛЬСТВО ЧЕЧЕНСКОЙ РЕСПУБЛИКИ
НОХЧИЙН РЕСПУБЛИКИН ПРАВИТЕЛЬСТВО

П О С Т А Н О В Л Е Н И Е

04.02.2020

№ 11

г. Грозный

О переводе земель из одной категории в другую в Ножай-Юртовском муниципальном районе Чеченской Республики

На основании статей 8, 49, 57 Земельного кодекса Российской Федерации, Федерального закона от 21 декабря 2004 года № 172-ФЗ «О переводе земель или земельных участков из одной категории в другую», Закона Чеченской Республики от 25 февраля 2014 года № 7-РЗ «О регулировании земельных отношений в Чеченской Республике» и постановления Правительства Чеченской Республики от 13 августа 2014 года № 139 «Об утверждении содержания ходатайства о переводе земель из одной категории в другую и состава прилагаемых к нему документов в отношении земель сельскохозяйственного назначения, за исключением земель, находящихся в собственности Российской Федерации», принимая во внимание ходатайство главы администрации Ножай-Юртовского муниципального района Чеченской Республики и представленные документы, Правительство Чеченской Республики п о с т а н о в л я е т:

1. Перевести из категории земель сельскохозяйственного назначения в Ножай-Юртовском муниципальном районе Чеченской Республики в категорию земель промышленности, энергетики, транспорта, связи, радиовещания, телевидения, информатики, земли для обеспечения космической деятельности, земли обороны, безопасности и земли иного специального назначения:

а) земли в Айти-Мохкском сельском поселении, находящиеся в землепользовании у государственного унитарного предприятия «ГУП «Госхоз «Гадаева», общей площадью 5 000 кв. м (прочие), в кадастровом квартале 20:09:1500039, для строительства птицефермы, согласно приложению № 1;

б) земли в Шовхал-Бердинском сельском поселении, находящиеся в землепользовании у главы КФХ Сулиманова А.Г., общей площадью 3 000 кв. м

(пастбище), в кадастровом квартале 20:09:5702000, для строительства животноводческого комплекса для КРС, согласно приложению № 2;

в) земли в Гордалинском сельском поселении, находящиеся в ведении Министерства имущественных и земельных отношений Чеченской Республики (бывший ГУП «Госхоз «Кирова»), общей площадью 3 000 кв. м, (прочие), в кадастровом квартале 20:09:6202000, для строительства коровника для КРС, согласно приложению № 3;

г) земли в Мескетинском сельском поселении, находящиеся в ведении Министерства имущественных и земельных отношений Чеченской Республики (бывший «ГУП «Госхоз «А. Шерипова»), общей площадью 6 000 кв. м (прочие), в кадастровом квартале 20:09:5402000, для строительства коровника и птицефермы, согласно приложению № 4;

д) земли в Бенойском сельском поселении, находящиеся в ведении Министерства имущественных и земельных отношений Чеченской Республики, общей площадью 3 000 кв. м (прочие), в кадастровом квартале 20:09:6602000, для строительства гостинично-ресторанного комплекса вблизи этнокультурного центра «Шира Бена-Юрт», согласно приложению № 5;

е) земли в Мескетинском сельском поселении, находящиеся в ведении Министерства имущественных и земельных отношений Чеченской Республики (бывший «ГУП «Госхоз «А. Шерипова»), общей площадью 500 кв. м (прочие), в кадастровом квартале 20:09:5702000, для строительства магазина смешанных товаров и автомойки, согласно приложению № 6;

ж) земли в Шовхал-Бердинском сельском поселении, находящиеся в землепользовании у государственного унитарного предприятия «ГУП «Госхоз «22 п/съезд», общей площадью 700 кв. м (прочие), в кадастровом квартале 20:09:5302000, для строительства магазина смешанных товаров и шашлычной, согласно приложению № 7;

з) земли в Мескетинском сельском поселении, находящиеся в ведении Министерства имущественных и земельных отношений Чеченской Республики (бывший «ГУП «Госхоз им. Шерипова»), общей площадью 900 кв. м (прочие), в кадастровом квартале 20:09:5702000, для строительства АГЗС в с. Бетти-Мохк, согласно приложению № 8;

и) земли в Замай-Юртовском сельском поселении, находящиеся в ведении Министерства имущественных и земельных отношений Чеченской Республики (бывший «ГУП «Госхоз им. Шерипова»), общей площадью 300 кв. м (пастбище), с кадастровым номером 20:09:5402000:103, для строительства автомойки в с. Замай-Юрт, согласно приложению № 9;

к) земли в Балансуйском сельском поселении, находящиеся в землепользовании у государственного унитарного предприятия «Госхоз «Гадаева», общей площадью 20 000 кв. м (пастбище), в кадастровом квартале 20:09:5602000, для строительства птицефермы на 500 голов, согласно приложению № 10;

л) земли в Балансуйском сельском поселении, находящиеся в землепользовании у государственного унитарного предприятия «Госхоз «Гадаева», общей площадью 700 кв. м (пастбище), в кадастровом квартале

20:09:5602000, для строительства АГЗС (1 колонка), АЗС (1 колонка), СТОА (2 бокса), согласно приложению № 11;

м) земли в Гендергенском сельском поселении, находящиеся в ведении Министерства имущественных и земельных отношений Чеченской Республики (бывший ГУП «Госхоз «Х. Нурадилова»), общей площадью 5000 кв. м (сенокосы), в кадастровом квартале 20:09:6402000, для строительства коровника на 50 голов, согласно приложению № 12;

н) земли в Мескетинском сельском поселении, находящиеся в ведении Министерства имущественных и земельных отношений Чеченской Республики (бывший «ГУП «Госхоз им. Шерипова»), общей площадью 600 кв. м (пастбища), в кадастровом квартале 20:09:5302000, для строительства магазина смешанных товаров и парикмахерской, согласно приложению № 13.

2. Рекомендовать Управлению Федеральной службы государственной регистрации, кадастра и картографии по Чеченской Республике внести соответствующие изменения в земельно-кадастровую документацию.

3. Министерству имущественных и земельных отношений Чеченской Республики внести соответствующие изменения в систему учета имущества Чеченской Республики.

4. Контроль за выполнением настоящего постановления возложить на заместителя Председателя Правительства Чеченской Республики Магомадова А.А.

5. Настоящее постановление вступает в силу по истечении десяти дней после дня его официального опубликования.

Председатель



М.М. Хучиев



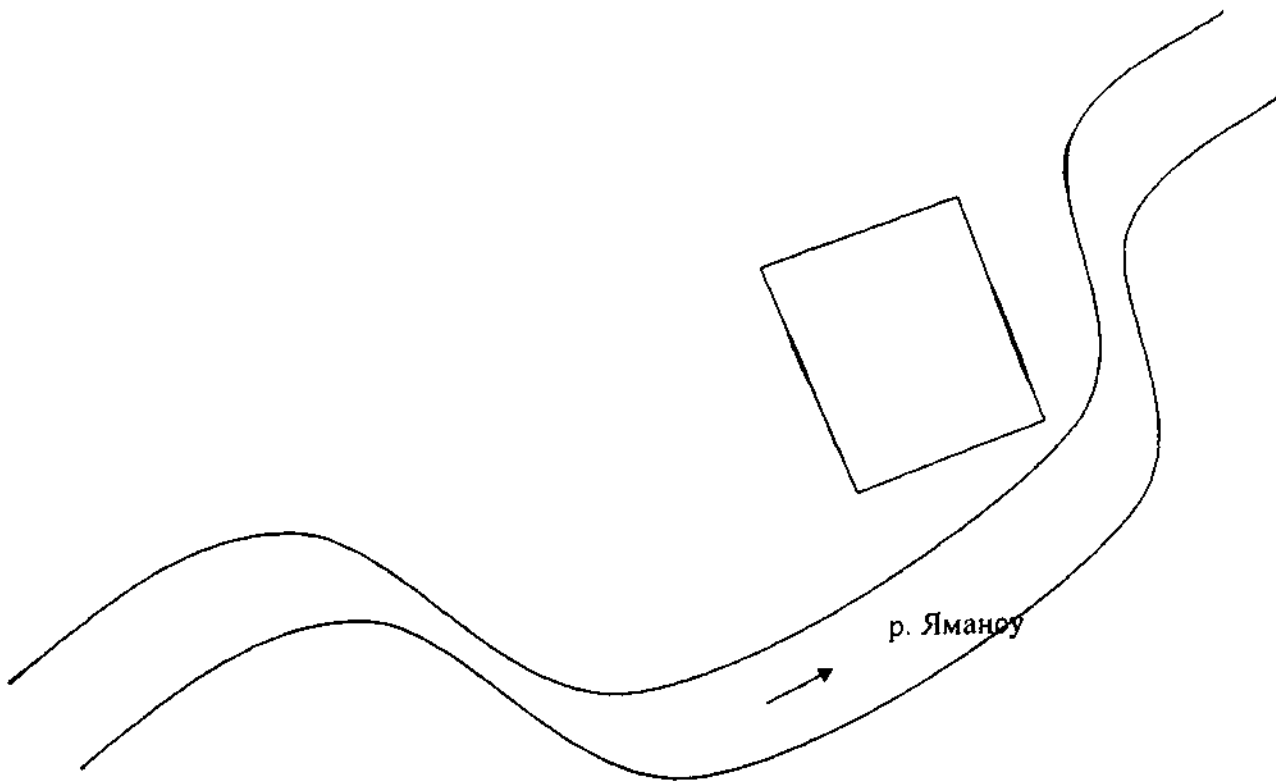
Приложение № 1

к постановлению Правительства
Чеченской Республики

от 04.02.2020 № 11

ПЛАН-СХЕМА

земель сельскохозяйственного назначения в Ножай-Юртовском муниципальном районе Чеченской Республики общей площадью 5000 кв. м (прочие), в кадастровом квартале 20:09:1500039, находящихся в пользовании «ГУП «Госхоз «Гадаева», переводимых в категорию земель промышленности, энергетики, транспорта, связи, радиовещания, телевидения, информатики, земли для обеспечения космической деятельности, земли обороны, безопасности и земли иного специального назначения для строительства птицефермы в с. Айти-Мохк Ножай-Юртовского муниципального района Чеченской Республики





Приложение № 2

к постановлению Правительства
Чеченской Республики

от 04.02.2020 № 11

ПЛАН-СХЕМА

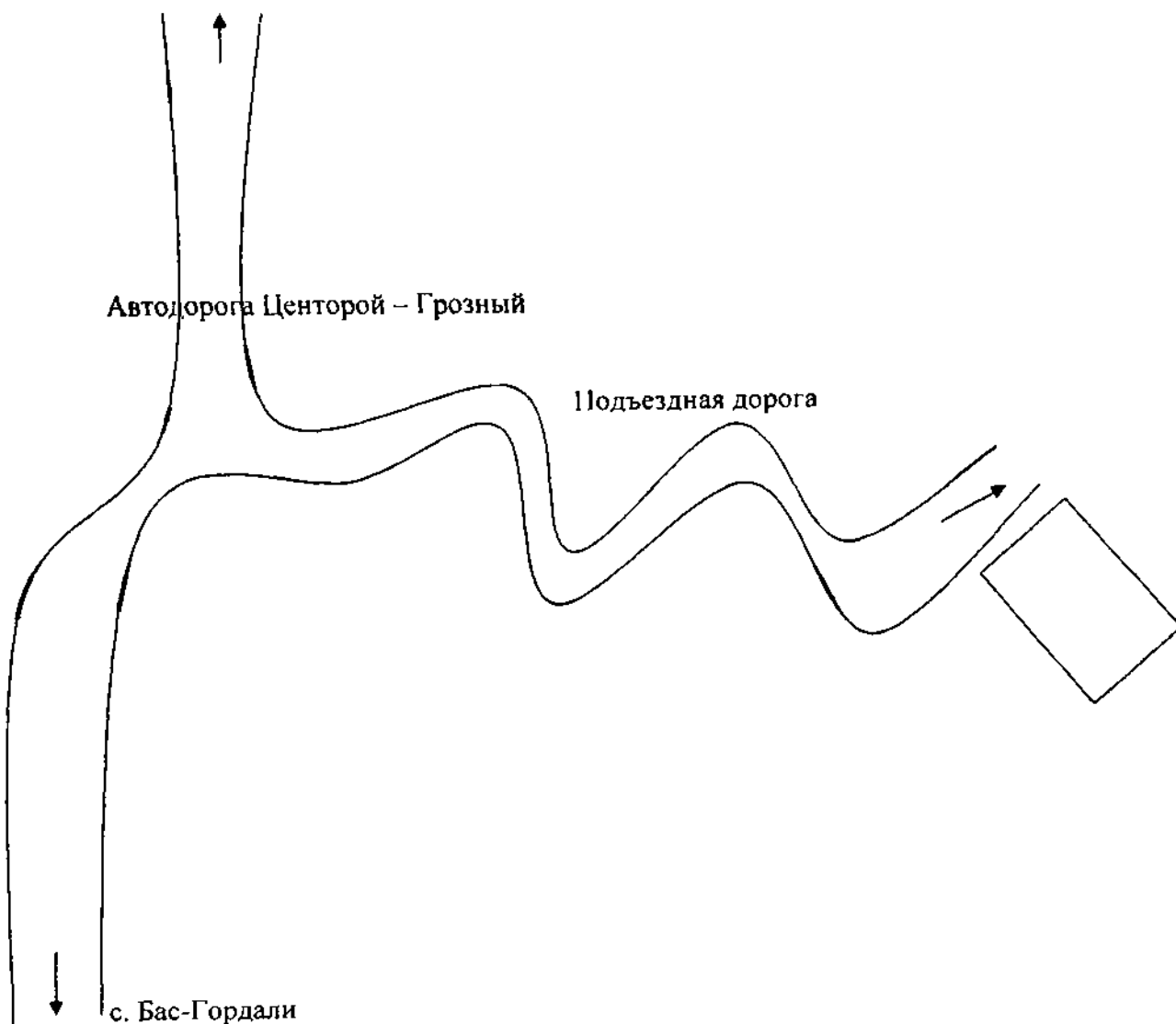
земель сельскохозяйственного назначения в Ножай-Юртовском муниципальном районе Чеченской Республики общей площадью 3000 кв. м (пастбище), в кадастровом квартале 20:09:5702000, находящихся в аренде у главы КФХ Сулиманова А.Г., переводимых в категорию земель промышленности, энергетики, транспорта, связи, радиовещания, телевидения, информатики, земли для обеспечения космической деятельности, земли обороны, безопасности и земли иного специального назначения для строительства животноводческого комплекса для КРС в с. Девлетби-Хутор Ножай-Юртовского муниципального района Чеченской Республики

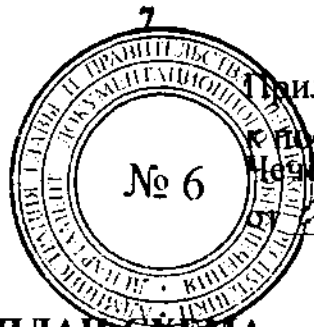


Приложение № 3

к постановлению Правительства
Чеченской Республикиот 04.02.2020 № 11**ПЛАН-СХЕМА**

земель сельскохозяйственного назначения в Ножай-Юртовском муниципальном районе Чеченской Республики общей площадью 3000 кв. м (прочие), в кадастровом квартале 20:09:6202000, находящихся в ведении Министерства имущественных и земельных отношений Чеченской Республики (бывший «ГУП «Госхоз «Кирова»), переводимых в категорию земель промышленности, энергетики, транспорта, связи, радиовещания, телевидения, информатики, земли для обеспечения космической деятельности, земли обороны, безопасности и земли иного специального назначения для строительства коровника для КРС в с. Гордали Ножай-Юртовского муниципального района Чеченской Республики





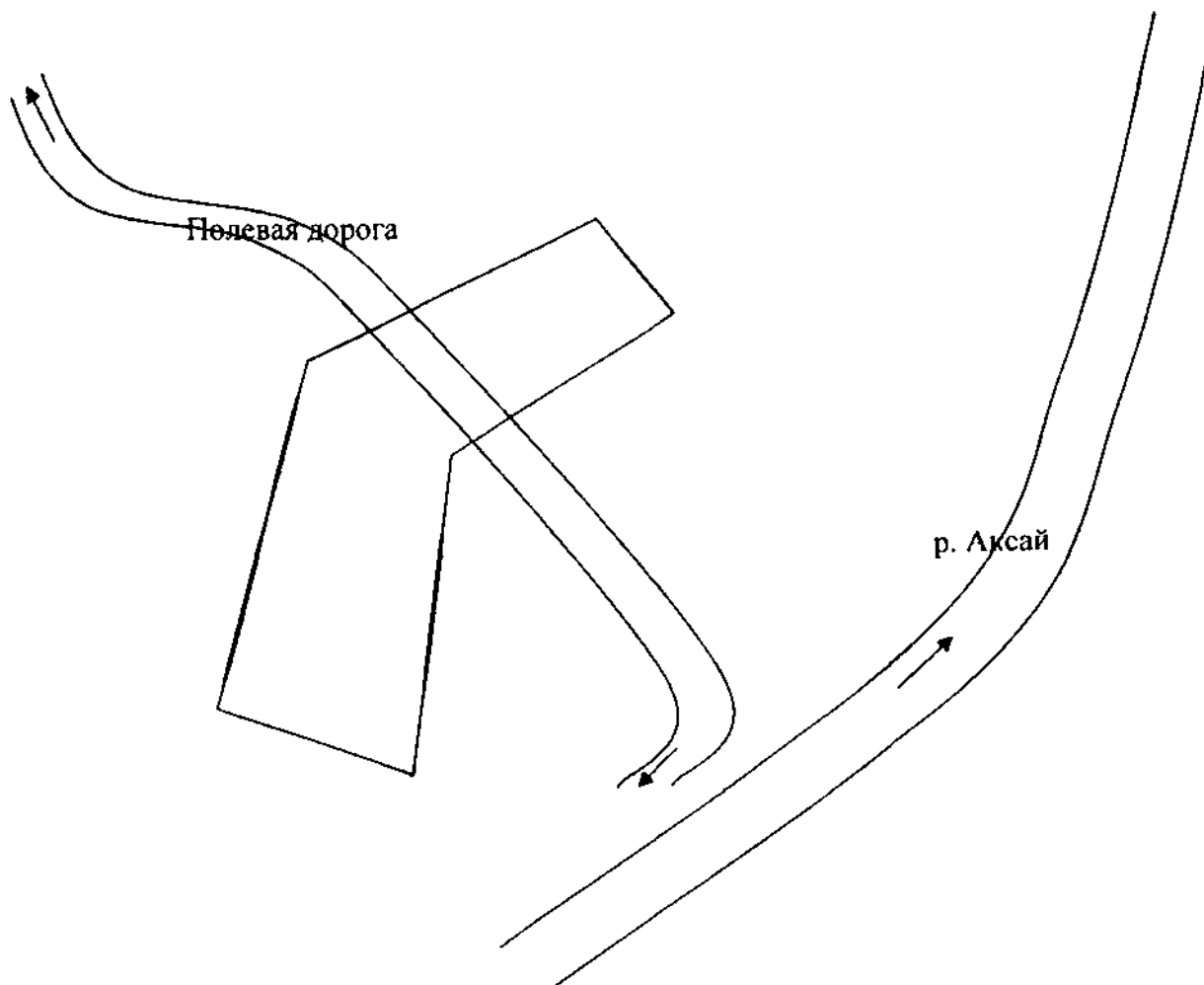
Приложение № 4

к постановлению Правительства
Чеченской Республики

от 24.02.2020 № 11

ПЛАН-СХЕМА

земель сельскохозяйственного назначения в Ножай-Юртовском муниципальном районе Чеченской Республики общей площадью 6000 кв. м (прочие), в кадастровом квартале 20:09:5402000, находящихся в ведении Министерства имущественных и земельных отношений Чеченской Республики (бывший «ГУП «Госхоз «А. Шерипова»), переводимых в категорию земель промышленности, энергетики, транспорта, связи, радиовещания, телевидения, информатики, земли для обеспечения космической деятельности, земли обороны, безопасности и земли иного специального назначения для строительства коровника и птицефермы в с. Согунты Ножай-Юртовского муниципального района Чеченской Республики





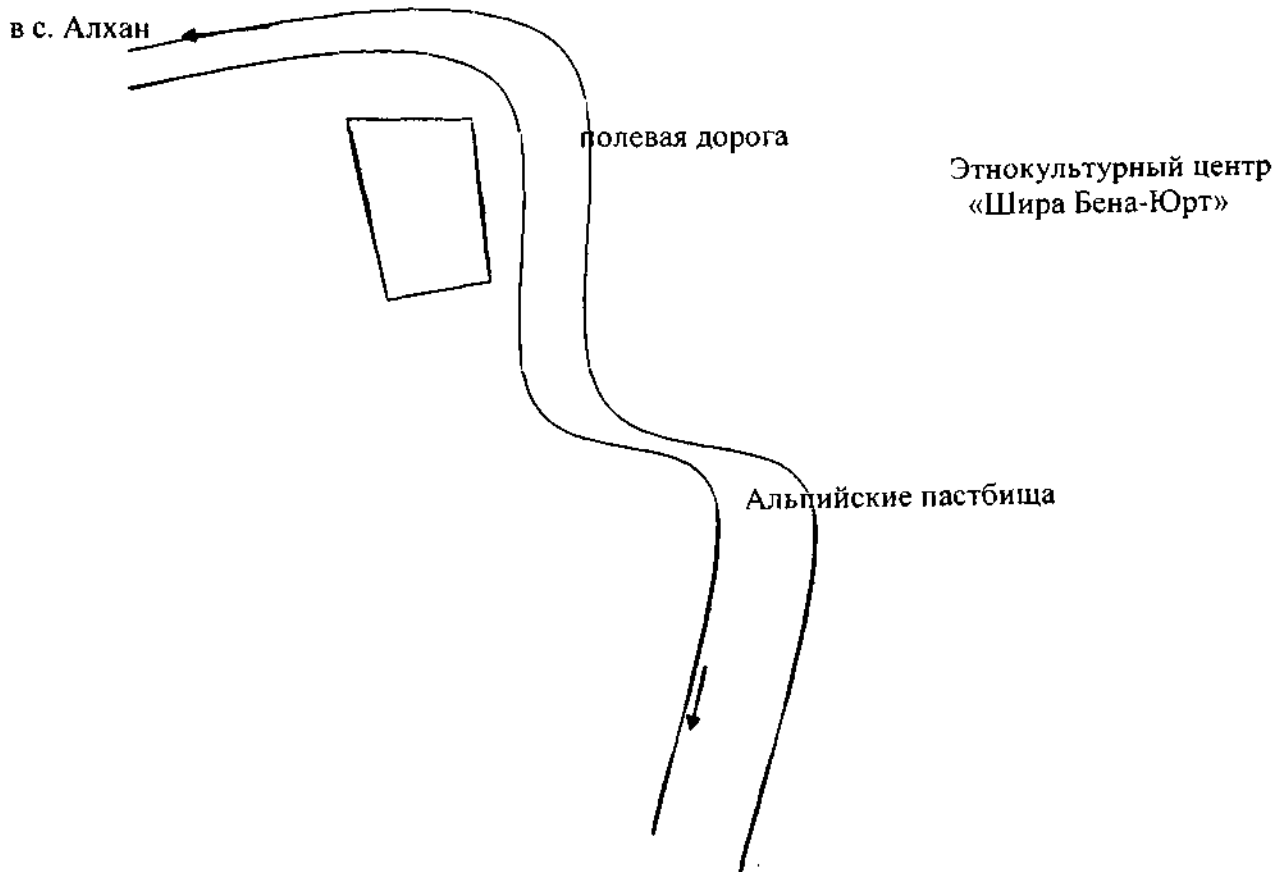
Приложение № 5

к постановлению Правительства
Чеченской Республики

от 04.02.2020 № 11

ПЛАН-СХЕМА

земель сельскохозяйственного назначения в Ножай-Юртовском муниципальном районе Чеченской Республики общей площадью 3000 кв. м (прочие), в кадастровом квартале 20:09:6602000, находящихся в ведении Министерства имущественных и земельных отношений Чеченской Республики, переводимых в категорию земель промышленности, энергетики, транспорта, связи, радиовещания, телевидения, информатики, земли для обеспечения космической деятельности, земли обороны, безопасности и земли иного специального назначения для строительства гостинично-ресторанного комплекса вблизи этнокультурного центра «Шира Бена-Юрт» Ножай-Юртовского муниципального района Чеченской Республики

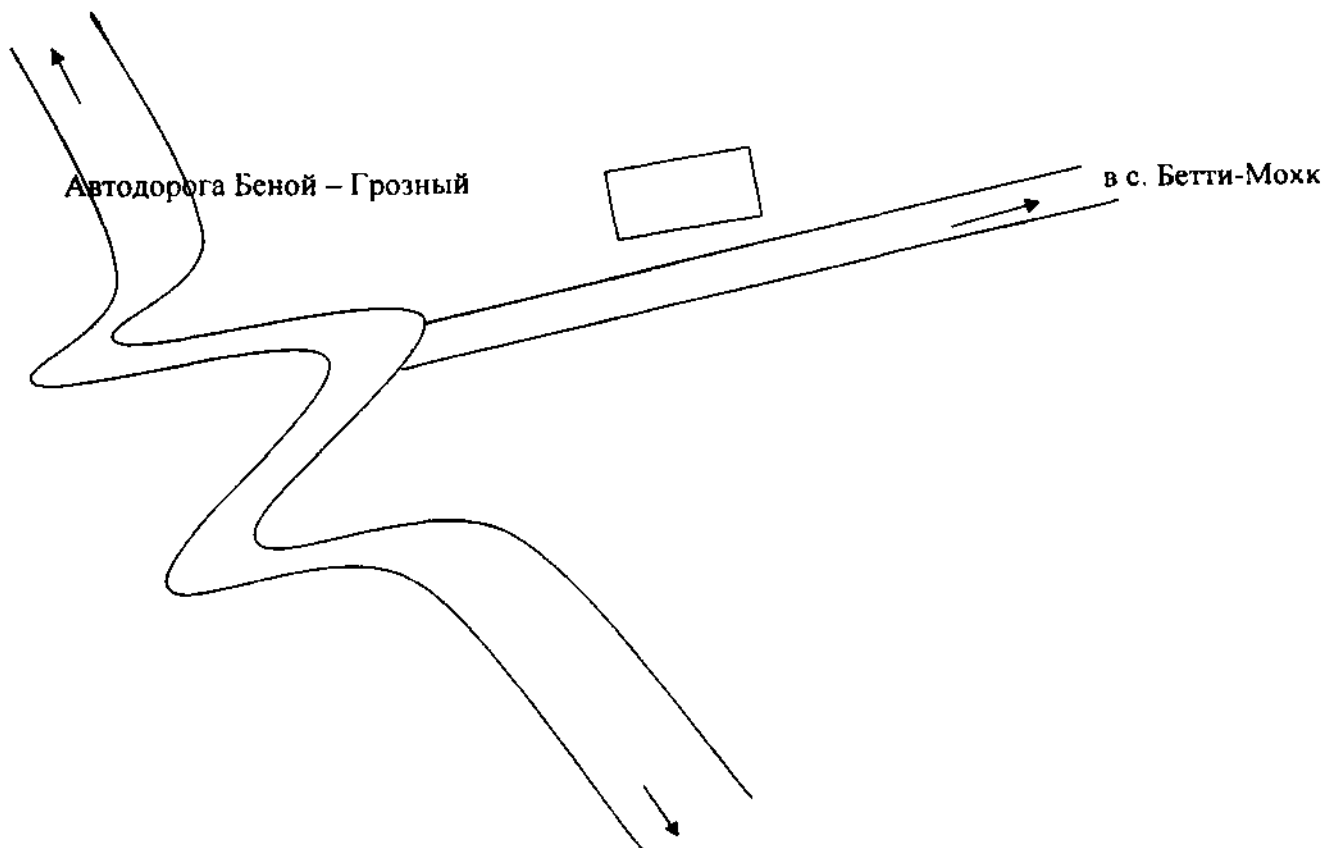


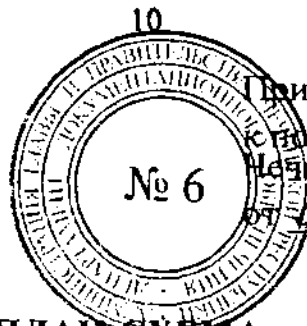


Приложение № 6
к постановлению Правительства
Чеченской Республики
от 04.02.2020 № 11

ПЛАН-СХЕМА

земель сельскохозяйственного назначения в Ножай-Юртовском муниципальном районе Чеченской Республики общей площадью 500 кв. м (прочие), в кадастровом квартале 20:09:5702000, находящихся в ведении Министерства имущественных и земельных отношений Чеченской Республики (бывший «ГУП «Госхоз «А. Шерипова»), переводимых в категорию земель промышленности, энергетики, транспорта, связи, радиовещания, телевидения, информатики, земли для обеспечения космической деятельности, земли обороны, безопасности и земли иного специального назначения для строительства магазина смешанных товаров и автомойки в с. Бетти-Мохк Ножай-Юртовского муниципального района Чеченской Республики





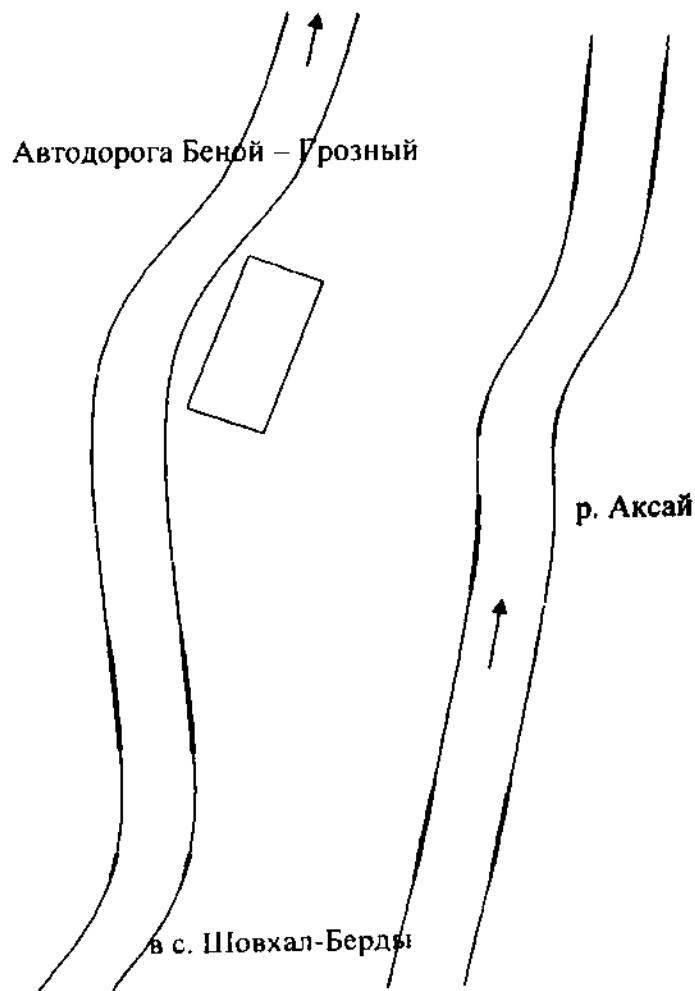
Приложение № 7

к постановлению Правительства
Чеченской Республики

от 04.02.2020 № 11

ПЛАН-СХЕМА

земель сельскохозяйственного назначения в Ножай-Юртовском муниципальном районе Чеченской Республики общей площадью 700 кв. м (прочие), в кадастровом квартале 20:09:5302000, находящихся в землепользовании у государственного унитарного предприятия «ГУП «Госхоз«22 п/съезд», переводимых в категорию земель промышленности, энергетики, транспорта, связи, радиовещания, телевидения, информатики, земли для обеспечения космической деятельности, земли обороны, безопасности и земли иного специального назначения для строительства магазина смешанных товаров и шашлычной в с. Шовхал-Берды Ножай-Юртовского муниципального района Чеченской Республики.





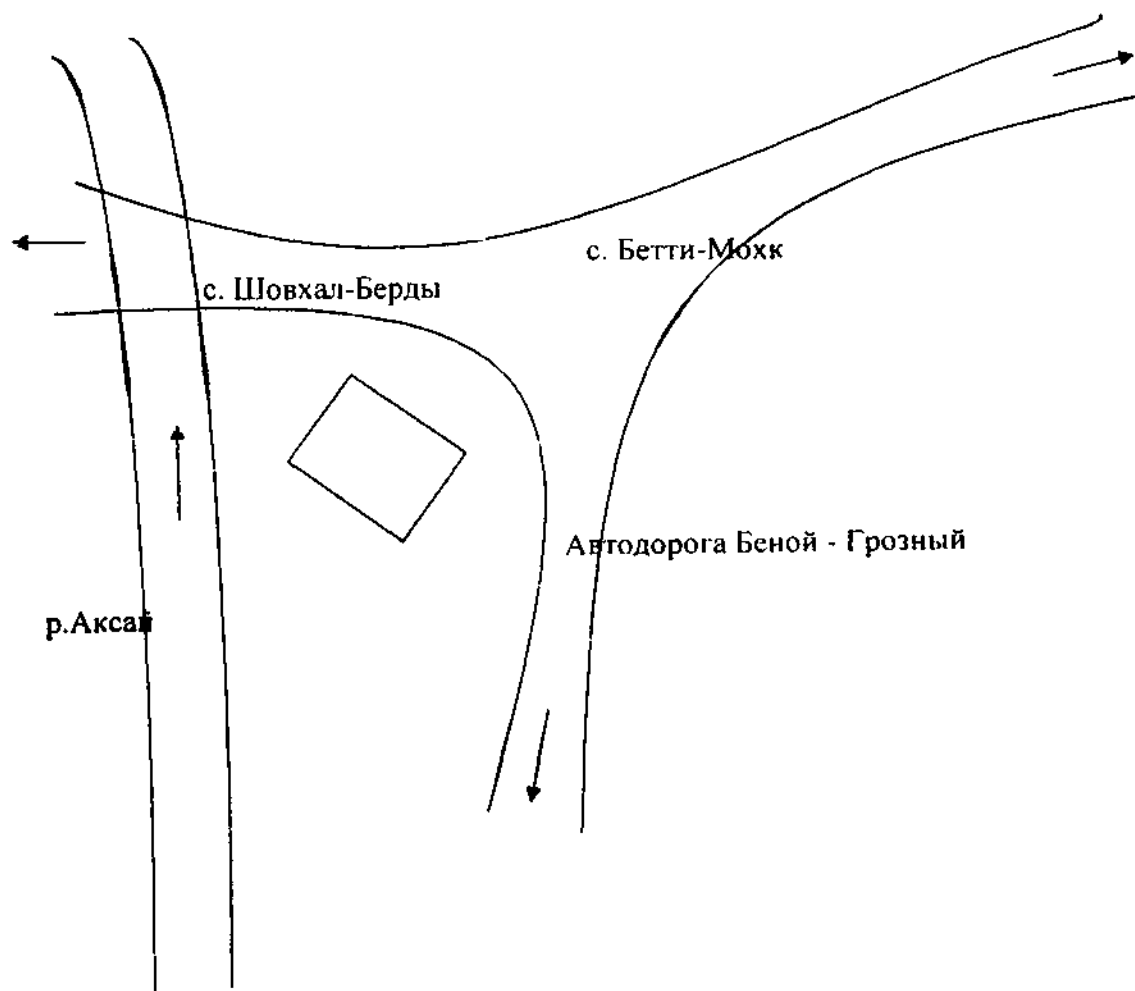
Приложение № 8


к постановлению Правительства
Чеченской Республики

от 04.02.2020 № 19

ПЛАН-СХЕМА

земель сельскохозяйственного назначения в Ножай-Юртовском муниципальном районе Чеченской Республики общей площадью 900 кв. м (прочие), в кадастровом квартале 20:09:5702000, находящихся в землепользовании ГУП «Госхоз им. Шерипова», переводимых в категорию земель промышленности, энергетики, транспорта, связи, радиовещания, телевидения, информатики, земли для обеспечения космической деятельности, земли обороны, безопасности и земли иного специального назначения для строительства АГЗС в с. Бетти-Мохк Ножай-Юртовского муниципального района Чеченской Республики





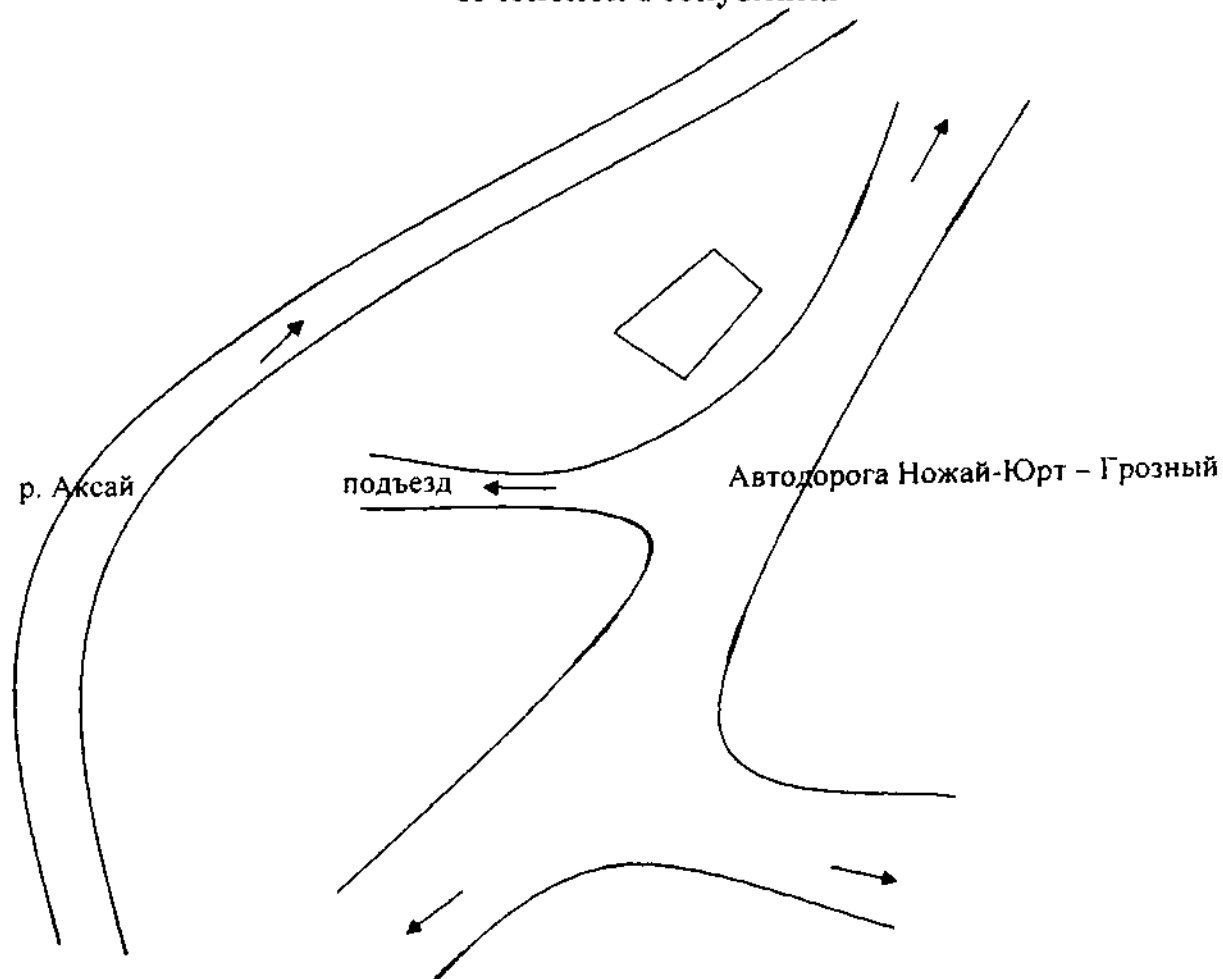
Приложение № 9

к постановлению Правительства
Чеченской Республики

от 24.02.2020 № 11

ПЛАН-СХЕМА

земель сельскохозяйственного назначения в Ножай-Юртовском муниципальном районе Чеченской Республики общей площадью 300 кв. м (пастбище), в кадастровом квартале 20:09:5402000, находящихся в землепользовании ГУП «Госхоз им. Шерипова», переводимых в категорию земель промышленности, энергетики, транспорта, связи, радиовещания, телевидения, информатики, земли для обеспечения космической деятельности, земли обороны, безопасности и земли иного специального назначения для строительства автомойки в с. Замай-Юрт Ножай-Юртовского муниципального района Чеченской Республики





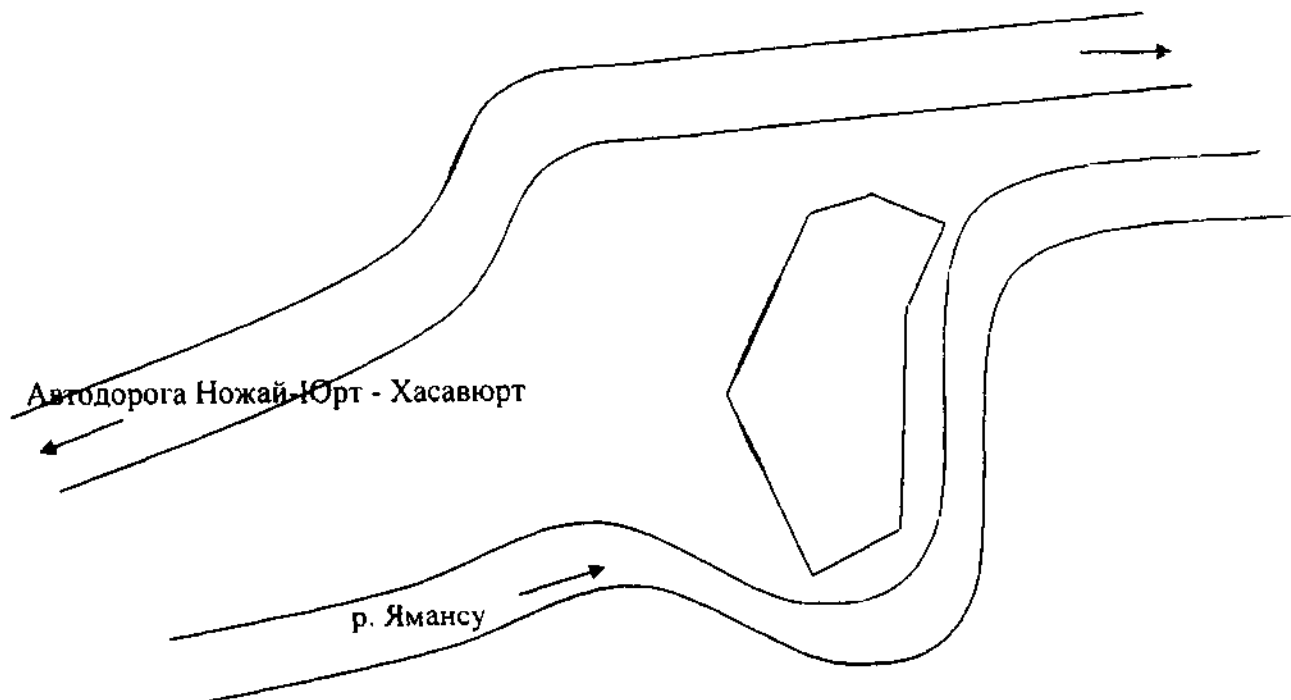
Приложение № 10

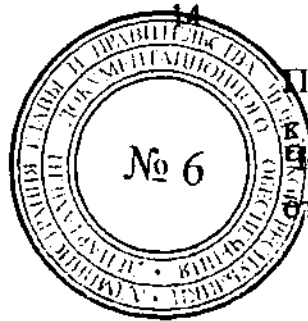
к постановлению Правительства
Чеченской Республики

от 04.02.2020 № 11

ПЛАН-СХЕМА

земель сельскохозяйственного назначения в Ножай-Юртовском муниципальном районе Чеченской Республики общей площадью 20 000 кв. м (пастбища), в кадастровом квартале 20:09:5602000, находящихся в землепользовании ГУП «Госхоз «Гадаева», переводимых в категорию земель промышленности, энергетики, транспорта, связи, радиовещания, телевидения, информатики, земли для обеспечения космической деятельности, земли обороны, безопасности и земли иного специального назначения для строительства птицефермы на 500 голов в с. Балансу Ножай-Юртовского муниципального района Чеченской Республики





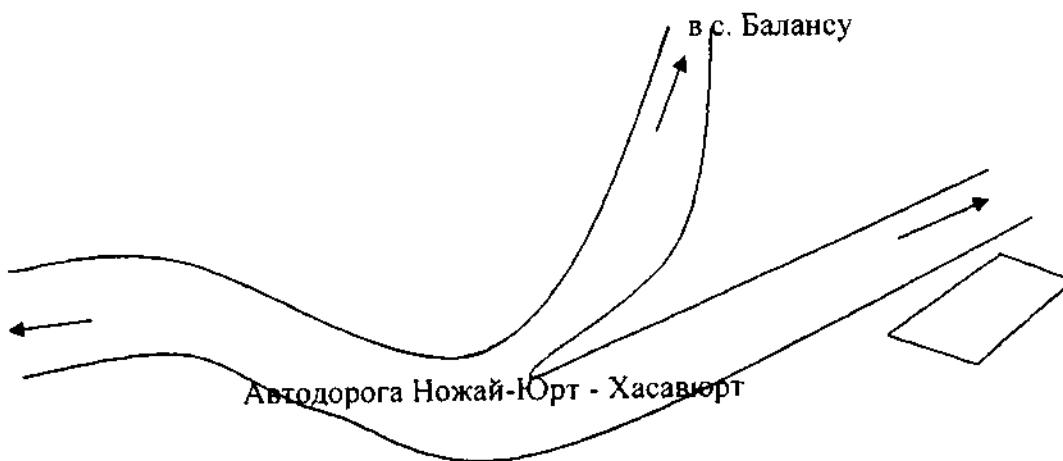
Приложение № 11

к постановлению Правительства
Чеченской Республики

от 04.02.2020 № 11

ПЛАН-СХЕМА

земель сельскохозяйственного назначения в Ножай-Юртовском муниципальном районе Чеченской Республики общей площадью 700 кв. м (пастбища), в кадастровом квартале 20:09:5602000, находящихся в землепользовании ГУП «Госхоз «Гадаева», переводимых в категорию земель промышленности, энергетики, транспорта, связи, радиовещания, телевидения, информатики, земли для обеспечения космической деятельности, земли обороны, безопасности и земли иного специального назначения для строительства АГЗС, АЗС, автомойки и СТОА в с. Балансу Ножай-Юртовского муниципального района Чеченской Республики





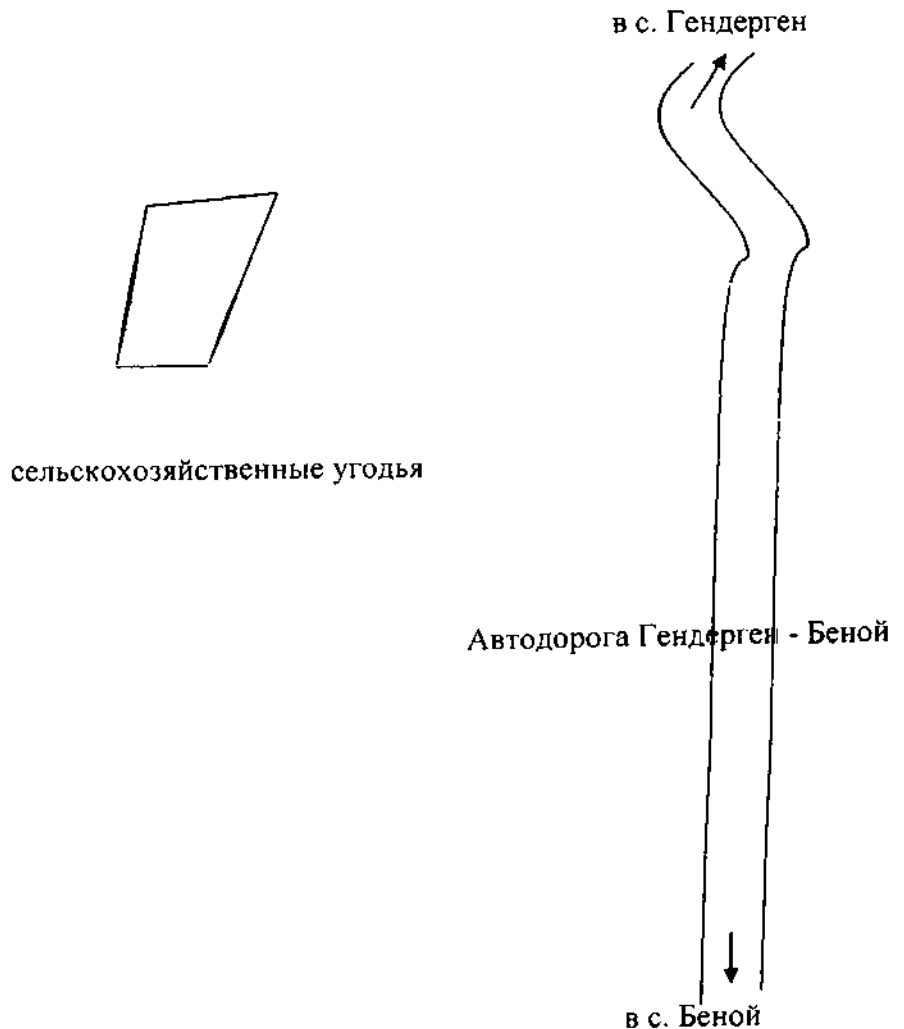
Приложение № 12


к постановлению Правительства Чеченской Республики

от 04.02.2020 № 11

ПЛАН-СХЕМА

земель сельскохозяйственного назначения в Ножай-Юртовском муниципальном районе Чеченской Республики общей площадью 5 000 кв. м (сенокосы), в кадастровом квартале 20:09:6402000, находящихся в ведении Министерства имущественных и земельных отношений Чеченской Республики (бывший ГУП «Госхоз «Х. Нурадилова»), переводимых в категорию земель промышленности, энергетики, транспорта, связи, радиовещания, телевидения, информатики, земли для обеспечения космической деятельности, земли обороны, безопасности и земли иного специального назначения для строительства коровника на 50 голов в с. Гендерген Ножай-Юртовского муниципального района Чеченской Республики





Приложение № 13

к постановлению Правительства
Чеченской Республики

от 24.02.2020 № 11

ПЛАН-СХЕМА

земель сельскохозяйственного назначения в Ножай-Юртовском муниципальном районе Чеченской Республики общей площадью 600 кв. м (пастбища), в кадастровом квартале 20:09:5302000, находящихся в ведении Министерства имущественных и земельных отношений Чеченской Республики (бывший ГУП «Госхоз «А. Шерипова»), переводимых в категорию земель промышленности, энергетики, транспорта, связи, радиовещания, телевидения, информатики, земли для обеспечения космической деятельности, земли обороны, безопасности и земли иного специального назначения для строительства магазина смешных товаров и парикмахерской в с. Согунты Ножай-Юртовского муниципального района Чеченской Республики

