



ПРАВИТЕЛЬСТВО ЧЕЧЕНСКОЙ РЕСПУБЛИКИ  
НОХЧИЙН РЕСПУБЛИКИН ПРАВИТЕЛЬСТВО

П О С Т А Н О В Л Е Н И Е

08.09.2021

№ 197

г. Грозный

**О внесении изменений в постановление Правительства  
Чеченской Республики от 5 сентября 2017 года № 202**

В соответствии с постановлением Правительства Чеченской Республики от 3 сентября 2013 года № 217 «О Порядке разработки, утверждения, реализации и оценки эффективности государственных программ Чеченской Республики» Правительство Чеченской Республики п о с т а н о в л я е т:

1. Внести в государственную программу Чеченской Республики «Формирование современной городской среды на территории Чеченской Республики», утвержденную постановлением Правительства Чеченской Республики от 5 сентября 2017 года № 202 (в редакции постановлений Правительства Чеченской Республики от 28 декабря 2017 года № 312, от 10 декабря 2018 года № 272, от 5 марта 2019 года № 42, от 2 апреля 2019 года № 62, от 27 ноября 2019 года № 235, от 10 апреля 2020 года № 72, от 3 ноября 2020 года № 321, от 24 декабря 2020 года № 395) (далее – Программа), следующие изменения:

1.1. В подпрограмму «Благоустройство дворовых и общественных территорий муниципальных образований Чеченской Республики» Программы (далее – Подпрограмма 1) внести следующие изменения:

а) в разделе 1 «Сфера реализации Подпрограммы, основные проблемы, оценка последствий инерционного развития и прогноз ее развития» Подпрограммы 1:

в абзаце пятом цифру «975» заменить цифрой «976»;

в абзаце шестом цифру «362» заменить цифрой «389».

б) в приложении 1 «Правила предоставления субсидий из бюджета Чеченской Республики бюджетам муниципальных образований в целях софинансирования муниципальных программ формирования современной городской среды на 2018-2024 годы» к Подпрограмме 1 подпункт 4.11. изложить в следующей редакции:

«4.11. Размер субсидии из республиканского бюджета  $i$ -му муниципальному образованию ( $C_i$ ) в 2021 году и последующие годы определяется по формуле:

$$C_i = \text{Собщ.} \times \frac{B_i}{\sum(B_i)} \times K_{\text{фкгс}} \times K_{\text{мкд}} \times K_{\text{гор. районы}} \times K_{\text{участие}}$$

где:

**Собщ.** – объем бюджетных ассигнований республиканского бюджета на текущий финансовый год, предусмотренных Министерству строительства и жилищно-коммунального хозяйства Чеченской Республики, для предоставления субсидий из республиканского бюджета, распределяемых на соответствующий год;

**$B_i$**  – численность населения, проживающего на территории  $i$ -го муниципального образования Чеченской Республики;

**$K_{\text{фкгс}}$**  – индекс, присваиваемый муниципальному образованию Чеченской Республики по результатам проведенной оценки эффективности использования субсидии из республиканского бюджета по итогам реализации мероприятий благоустройства в отчетном году в соответствии с п. 5.2. настоящих Правил;

**$K_{\text{мкд}}$**  – индекс, присваиваемый муниципальному образованию Чеченской Республики в зависимости от количества многоквартирных домов, включенных в муниципальную программу капитального ремонта общего имущества в многоквартирных домах, утвержденную в установленном жилищным законодательством порядке;

**$K_{\text{горные районы}}$**  – индекс, присваиваемый горному муниципальному образованию Чеченской Республики в зависимости от численности населения, проживающего на территории района;

**$K_{\text{участие}}$**  – индекс, присваиваемый муниципальному образованию Чеченской Республики в зависимости от участия в конкурсах, проводимых в рамках федерального проекта «Формирование комфортной городской среды» (Всероссийский Конкурс лучших проектов создания комфортной городской среды в малых городах и исторических поселениях, Всероссийский конкурс «Лучшая муниципальная практика», доля лучших практик, представленных для включения в Федеральный реестр лучших муниципальных практик).».

в) в приложении 5 «Адресный перечень общественных и дворовых территорий, объектов недвижимого имущества (включая объекты незавершенного строительства) и земельных участков, находящихся в собственности (пользовании) юридических лиц и индивидуальных предпринимателей, подлежащих благоустройству» Подпрограммы 1:

таблицу № 1 «Адресный перечень общественных территорий, подлежащих благоустройству» изложить в новой редакции согласно приложению № 1 к настоящему постановлению.

таблицу № 2 «Адресный перечень дворовых территорий, подлежащих благоустройству» после позиции 704.1 дополнить позицией 704.2 следующего содержания:

«

704.2	с. Ведено, ул. Исаева, 6
-------	--------------------------

»;

г) в таблице № 1 «Адресный перечень общественных территорий, подлежащих благоустройству в 2021 году» приложения 7 «Перечень общественных и дворовых территорий, подлежащих благоустройству в 2021 году в рамках государственной программы Чеченской Республики «Формирование современной городской среды на территории Чеченской Республики» позицию 36 изложить в новой редакции:

«

36	Шаройский муниципальный район	Остановка, с.п. Кенхи, ул. А-Х. Кадырова
----	-------------------------------	--

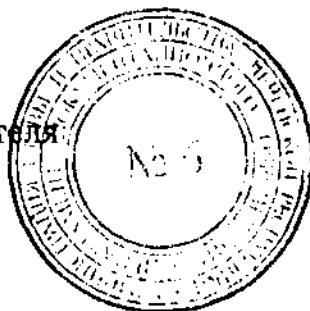
»;

д) дополнить приложением 8 согласно приложению № 2 к настоящему постановлению.

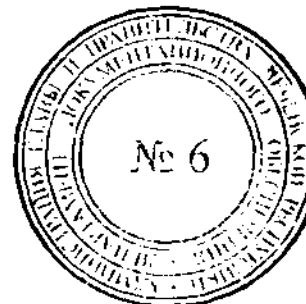
1.2. Приложение 1 к Программе изложить в новой редакции согласно приложению № 3 к настоящему постановлению.

2. Настоящее постановление вступает в силу со дня его официального опубликования.

Заместитель Председателя



А.А. Магомадов



Приложение № 1  
к постановлению Правительства  
Чувашской Республики  
от 08.09.2021 № 194

«Таблица № 1

**Адресный перечень общественных территорий, подлежащих благоустройству**

№ п/п МО	Наименование муниципального образования	Наименование и адресный перечень общественной территории	Год благоустройства общественной территории, следующий за годом проведения рейтингового голосования
1.	Ачхой-Мартановский муниципальный район	Парк, с.п. Ачхой-Мартан, ул. З. Бажаева	2019 г.
2.		Парк, с.п. Ачхой-Мартан, ул. Х. Нурадилова, от СОШ № 1 до ул. А.Кадырова	2018 г.
3.		Центральная площадь, с.п. Ачхой-Мартан, ул. Х. Нурадилова (первый этап)	2020 г.
4.		Пешеходная зона, с.п. Ачхой-Мартан, ул. Х.Исаева (от начала ул. А.Кадырова до ГКУ «Ачхой-Мартановское лесничество», ул. А.Кадырова 130)	
5.		Улица, с.п. Ачхой-Мартан, ул. Почтовая (первый этап)	2020 г.
6.		Пешеходная зона, с.п. Ачхой-Мартан, ул. Х. Нурадилова (от ул. Первомайская до СОШ № 4)	
7.		Центральная площадь, с.п. Ачхой-Мартан, ул. Почтовая (второй этап)	2021 г.
8.		Центральная площадь, с.п. Ачхой-Мартан, ул. Х. Нурадилова (второй этап)	2021 г.
9.		Улица, с.п. Ачхой-Мартан, ул. В.И. Чапаева (от ул. Р.М. Асхабова по пер. Полежаева до кладбища)	
10.		Улица, с.п. Ачхой-Мартан, ул. И.С. Кунтаева (от ул. Степная до ул. Х. Нурадилова)	

11.	Улица, с.п. Ачхой-Мартан, ул. Кунта-Хаджи (от ул. М. Лермонтова до ул. М. Фрунзе)	
12.	Улица, с.п. Ачхой-Мартан, ул. М.Мамакаева (от центрального моста до стадиона)	2019 г.
13.	Улица, с.п. Ачхой-Мартан, ул. Полежаева (от ул. В.И. Чапаева до ул. Х. Хатаева)	
14.	Улица, с.п. Ачхой-Мартан, ул. Р.М. Асхабова (от ул. Х. Нурадилова до ул. В.И. Чапаева)	
15.	Улица, с.п. Ачхой-Мартан, ул. Садовая (от ул. А. Кадырова до ул. Мира)	
16.	Улица, с.п. Ачхой-Мартан, ул. Степная (от ул. Х. Нурадилова до ул. И.С. Кунтаева)	
17.	ул. А. Кадырова (от ул. Х. Нурадилова до СОШ № 3)	
18.	Улица, с.п. Ачхой-Мартан, ул. Школьная (от кругового кольца до ГУП «Ачхой-Мартановское ДРСУ», ул. Абуязида Тазуевича Харикова, 3	
19.	Улица, с.п. Катар-Юрт, ул. С.-М.Д. Корнукаева (от ТЦ «Марьям» до СОШ № 4)	
20.	Спортивная площадка и детская зона с.п. Закан-Юрт, ул. Школьная, 60/1	2020 г.
21.	Улица, с.п. Самашки, ул. Кирова (от ул. Ленина до ул. Расковой)	
22.	Детская площадка, с.п. Самашки, ул. Алдамова б/н	2020 г.
23.	Улица, с.п. Ачхой-Мартан, ул. А. Кадырова (от старой поликлиники до медресе)	
24.	Спортивная площадка, с.п. Хамби-Ирзи, ул. М. Эсамбаева	2020 г.
25.	Спортивная площадка, с.п. Новый-Шарой, ул. А. Кадырова	2020 г.
26.	Площадь, с.п. Ачхой-Мартан, ул. Почтовая (первый этап, продолжение)	2020 г.
27.	Спортивная площадка и детская зона, с.п. Шаами-юрт, ул. Степная	2022 г.
28.	Спортивная площадка, с.п. Кулары, ул. Верхняя	2022 г.
	<b>Итого</b>	<b>28</b>

29.	Веденский муниципальный район	Аллея, с.п. Ведено, ул. А. Исаева	2019 г.
30.		Парк, с.п. Ведено, Липовый парк им. А.Х. Кадырова	2020 г.
31.		Пешеходная зона, с.п. Ведено, ул. А.А. Кадырова	
32.		Пешеходная зона, с.п. Дышне-Ведено, ул. М. Ушаева	
33.		Площадь центральная, с.п. Ведено, пер. А.-Х. Кадырова	2018 г.
34.		Площадь, с.п. Гуни, ул. Ахмат-Хаджи Кадырова	
35.		Площадь, с.п. Махкеты, ул. А.-Х. Кадырова	
36.		Площадь, с.п. Селментаузен, ул. А.-Х. Кадырова.	
37.		Площадь, с.п. Тевзана, ул. Мечетная	
38.		Площадь, с.п. Хатгуни, ул. А.-Х. Кадырова	
39.		Площадь, с.п. Ца-Ведено, ул. А.Х. Кадырова	
40.		Площадь, с.п. Элистанжи, ул. А.-Х. Кадырова	
41.		Улица, с.п. Ведено, ул. Исаева	2021 г.
42.		Сквер, с.п. Ведено, ул. Исаева	2022 г.
	<b>Итого</b>	<b>14</b>	
43.	г. Аргун	Парк, (подъездная дорога к парку), ул. Шоссейная	
44.		Пешеходная зона, ул. Г. Титова	
45.		Пруд, ул. С.И. Аксактемирова, 35, при Парке Культуры	2021 г.
46.		Улица, С.И. Аксактемирова	2020 г.
47.		Улица, ул. А.А. Кадырова	2020 г.
48.		Улица, ул. Г. Титова	2019 г.
49.		Улица, ул. Мельничная	2018 г.
50.		Сквер, ул. Выгонная	
51.		Стена, ул. Шоссейная, в центральной части города	2020 г.
52.		Парк, ул.Северная с.Чечен-аул. г.о. г.Аргун	2022 г.
53.	Парк, ул. Шоссейная г. Аргун	<b>2022 г.</b>	
	<b>Итого</b>	<b>11</b>	
54.	г. Грозный	Мемориал, пр-т. А.А. Кадырова, «Мемориал погибшим в борьбе с терроризмом» (обустройство памятных мест)	

55.	Парк «Черноречье», рядом с Грозненским водохранилищем	
56.	Парк, напротив завода «Электроприбор»	
57.	Парк, Старопромысловский район, ул. 36-й Участок	2019 г.
58.	Парк, Старопромысловский район, ул. Коперника	2019 г.
59.	Парк в пос. Алхан-чурт Ленинского района	
60.	Парк в пос. Гикало Октябрьского района	
61.	Парк, ул. Старопромысловское шоссе	
62.	Парк Материнской Славы, г. Грозный, ул. Трошева	2018 г.
63.	Площадь им. Абубакара Кадырова, пр-т. М.А. Эсамбаева	
64.	Сквер, пр-т. А.А. Кадырова (Сквер Нурадилова, рядом с ГНГУ, корпус № 2)	2018 г.
65.	Сквер у 22 школы, пр-т. А.А. Кадырова Грозный, (рядом МБОУ Лицей № 1 имени Н.А. Назарбаева)	2018 г.
66.	Сквер, пр-т. А.А. Кадырова, рядом с фондом А.А. Кадырова	2019 г.
67.	Сквер, пр-т. А.А. Кадырова, рядом с Церковью "Храм Михаила Архангела"	2019 г.
68.	Сквер Журналистов, пр-т. В.В. Путина / ул. Н.А. Назарбаева	2018 г.
69.	Сквер, ул. 8-я линия, (поселок Ташкала), "Парк Национальной культуры имени Ахмата Кадырова"	
70.	Сквер, ул. А.А. Айдамирова (микрорайон Ипподромный)	2019 г.
71.	Сквер Учителей, ул. Академика М.Д. Миллионщикова, 67«а»	2018 г.
72.	Сквер, ул. Иванова городок, 2	
73.	Сквер, ул. имени Г.А. Угрюмова, рядом с Театрально-концертным залом	
74.	Сквер, ул. Краснофлотская, (рядом с Грозный-Сити)	
75.	Сквер, ул. Маяковского Городок, 132	

76.		Сквер, ул. Нефтемайск городок, Сквер «Неизвестному солдату»	2019 г.
77.		Сквер, ул. С.Ш. Лорсанова / ул. Мира, Сквер «Грознефтегаз»	2019 г.
78.		Сквер, бульвар М.А. Эсамбаева (уст. пр-т. М.А. Эсамбаева), рядом с Управлением федерального казначейства по ЧР	
79.		Сквер, пр-кт. Мохаммеда Али	
80.		Сквер, ул. Льва Яшина / ул. Умара Сайдаева	
81.		Сквер, ул. С.Ш. Лорсанова (Набережная реки Сунжа)	
82.		Сквер у дворца культуры имени Шиты Эдилсултанова, Заводской район	2020 г.
83.		Набережная пос. Войково Октябрьского района	2020 г.
84.		Парк у речки пос. Пригородное Октябрьский район	2020 г.
85.		Парк на пересечении улиц Ассиновская, Каякентская и ул. 8-го Марта	2020 г.
86.		Парк у СОШ 10 в г-ке Маяковского Старопромысловский район	2020 г.
87.		Сквер в пос. Родина Ленинского района	2020 г.
88.		Сквер по ул. Мичурина в пос. Калинина, Ленинский район	2020 г.
89.		Сквер по ул. 13 Линия Старопромысловского района	2020 г.
90.		Набережная реки Сунжа, ул. Чадиева (от моста по ул. Субботников - до ул. Гвардейской)	2021 г.
91.		Улица, проспект им. А.-Х. Кадырова (от ул. Лисицына)	2021 г.
92.		Улица, ул. Ашхабадская	2021 г.
93.		Сквер в поселке Дени-Шейха Арсанова	2022 г.
94.		Парк на территории поселка Войково	2022 г.
95.		Сквер в 7-ом микрорайоне	2022 г.
96.		Стадион Нефтяник	2022 г.
	<b>Итого</b>	<b>44</b>	
97.	Грозненский муниципальный район	Мемориал, с.п. Петропавловское, ул. Колхозная / ул. Кирова (обустройство памятных мест)	2018 г.
98.		Площадь, с.п. Первомайское, ул. Первомайская, перед Мечетью	



99.		Площадка спортивная, п. Долинский, ул. Кадырова	2018 г.
100.		Сквер, с.п. Алхан-Кала, ул. Ибрагимова	
101.		Сквер с.п. Алхан-Кала, ул. Новый поселок ДОКа	2021 г.
102.		Сквер, с.п. Виноградное, ул. Виноградная, 40	2019 г.
103.		Сквер, с. Пролетарское, ул. Белозерская	2021 г.
104.		Сквер, с.п. Правобережное, ул. Садовая (упразднена) / пер. Школьный	2018 г.
105.		Пешеходная зона, с.п. Толстой-Юрт, ул. А. Кадырова	2019 г.
106.		Парк, с.п. Кень-Юрт, ул. Южная	2020 г.
107.		Парк, с.п. Побединское, пер. Парковый	2021 г.
108.		Пешеходная зона, с.п. Центора-юрт, ул. Аксайская	2021 г.
109.		Парк, п. Газ-городок, ул. Школьная	2022 г.
	<b>Итого</b>	<b>13</b>	
110.	Гудермесский муниципальный район	Парк, г. Гудермес, ул. Кавказская, 52	2020 г.
111.		Сквер, г. Гудермес, пр-т Терешковой, 1	2020 г.
112.		Сквер, г. Гудермес, пр-т. Терешковой, 2	2021 г.
113.		Зона отдыха, г. Гудермес, ул. Белореченская	2020 г.
114.		Парк, г. Гудермес, ул. Кавказская, 52а	2018 г.
115.		Площадь, г. Гудермес, ж/д вокзал	
116.		Сквер, г. Гудермес, ул. ФАД шоссе "Кавказ" М29	2019 г.
117.		Улица, г. Гудермес, пр-т. А. Кадырова	
118.		Улица, г. Гудермес, ул. Жигулевская	2021 г.
119.		Улица, г. Гудермес, ул. Проезжая	
120.		Улица, г. Гудермес, ул. Х. Нурадилова	2021 г.
121.		Сквер, г. Гудермес, пр. А.Кадырова	2022 г.
122.		Пешеходная зона, г. Гудермес, ул. Проезжая	2022 г.
123.		г. Гудермес, Привокзальная площадь железнодорожного вокзала	2022 г.
	<b>Итого</b>	<b>14</b>	
124.	Итум-Калинский муниципальный район	Набережная, с.п. Итум-Кали, ул. А.-Х. Кадырова, река	2021 г.
125.		Парк, с.п. Итум-Кали, ул. А.Д. Имадаева	2020 г.
126.		Зона отдыха, с.п. Итум-Кали, ул.Кадырова, ул.Узуева, ул.Исаева	2019 г.
127.		Пешеходная зона, с.п. Итум-Кали, ул. Х.А. Исаева	

128.		Площадка спортивная, с.п. Итум-Кали, ул. А.-Х. Кадырова	
129.		Площадка спортивная, с.п. Тазбичи, ул. Школьная	
130.		Площадь центральная, с.п. Итум-Кали, ул. А.-Х. Кадырова	2018 г.
131.		Родник, с.п. Тазбичи, (обустройство водоема)	
132.		Сквер, с.п. Итум-Кали, ул. Х.А. Исаева	
133.		Сквер, с.п. Итум-Кали, А-Х. Кадырова	2022 г.
	<b>Итого</b>	<b>10</b>	
134.	Курчалоевский муниципальный район	Зона отдыха, с.п. Курчалой, ул. Хусейна Магомедовича Магомедова (окраина, рядом с новой школой № 5 на 360 ученических мест)	
135.		Аллея, с.п. Майртуп, ул. А.А. Кадырова, 76	
136.		Улица, г. Курчалой, А.А. Кадырова	2020 г.
137.		Парк, г. Курчалой, пр-т. Ахмата Кадырова (бывш. А.Х. Кадырова)	2018 г.
138.		Парк, г. Курчалой, ул. Маты Кишиевой	2019 г.
139.		Парк, с.п. Майртуп, ул. Кирова	
140.		Пешеходная зона, с.п. Бачи-Юрт, ул. А.А. Кадырова	
141.		Пешеходная зона, с.п. Бачи-Юрт, ул. А.Р. Кадырова	
142.		Пешеходная зона, с.п. Бачи-Юрт, ул. Майртупская	
143.		Пешеходная зона, с.п. Гелдаган, ул. Ахмата Кадырова (устар. А.Х. Кадырова)	2021 г.
144.		Пешеходная зона, с.п. Гелдаган, ул. Пионерская	
145.		Пешеходная зона, с.п. Гелдаган, ул. Ш. Минкаева	
146.		Пешеходная зона, с.п. Илсхан-Юрт, ул. Шоссейная	2020 г.
147.		Пешеходная зона, г. Курчалой ул. В.К. Касумова, 127	
148.	Пешеходная зона, г. Курчалой, ул. А. Шерипова (первый этап)	2019 г.	
149.	Пешеходная зона, г. Курчалой, ул. А. Шерипова (второй этап)	2021 г.	
150.	Пешеходная зона, г. Курчалой, ул. Бадрудди Исаевича Джамуханова		

151.	Пешеходная зона, г. Курчалой, ул. С. Ахматова	2021 г.
152.	Пешеходная зона, г. Курчалой, ул. Т.-А. Адаева	
153.	Пешеходная зона, г. Курчалой, ул. Берса-Шейха	2022 г.
154.	Пешеходная зона, г. Курчалой, ул. У. Солтаханова	
155.	Пешеходная зона, г. Курчалой, ул. Южная	2020 г.
156.	Пешеходная зона, с.п. Майртуп, ул. А.А. Кадырова	2021 г.
157.	Пешеходная зона, с.п. Майртуп, ул. А. Шерипова	
158.	Пешеходная зона, с.п. Майртуп, ул. Кирова	
159.	Пешеходная зона, с.п. Хиди-Хутор, ул. А.-Х. Кадырова	
160.	Пешеходная зона, с.п. Хиди-Хутор, ул. Л.А. Ешуркаева	
161.	Пешеходная зона, с.п. Хиди-Хутор, ул. Южная	
162.	Пешеходная зона, с.п. Цоци-Юрт, ул. Б.Э. Эдиева (бывш. Речная)	
163.	Пешеходная зона, с.п. Цоци-Юрт, ул. Р.А. Кадырова	
164.	Пешеходная зона, с.п. Ялхой-Мохк, ул. А.А. Кадырова	
165.	Пешеходная зона, с.п. Илхсан-Юрт, ул. Висантова	2021 г.
166.	Парковая зона, с.п. Ахмат-Юрт (бывш. Центарой), ул. С.-А.Ж. Эдельгириева	2018 г.
167.	Спортивная площадка, с.п. Ахмат-Юрт, ул. З.С. Мацуева	2020 г.
168.	Площадка детская, с.п. Бачи-Юрт, ул. Ш.Т. Калиева	
169.	Площадка детская, с.п. Гелдаган, ул. Чомпара Хахаева	
170.	Площадка детская, с.п. Майртуп, ул. А. Шерипова	
171.	Площадка детская, с.п. Майртуп, ул. Южная	
172.	Площадка детская, с.п. Хиди-Хутор, ул. Восточная	
173.	Площадка детская, с.п. Цоци-Юрт, ул. Ахмат-Хаджи Кадырова	
174.	Площадка игровая, с.п. Ялхой-Мохк, ул. А.А. Кадырова	

175.		Площадка спортивная, с.п. Бачи-Юрт, ул. А.Р. Кадырова	
176.		Пешеходная зона, г. Курчалой, ул. М. Шатаева	2019 г.
177.		Площадка спортивная, с.п. Цоци-Юрт, ул. Ахмат-Хаджи Кадырова	
178.		Площадка спортивная, с.п. Ялхой-Мохк, ул. А.А. Кадырова	
179.		Пешеходная зона, г.Курчалой, пр-т А.А. Кадырова	2022 г.
180.		Пешеходная зона, с.п. Бачи-юрт, ул. Центроевская	2022 г.
	<b>Итого</b>		<b>47</b>
181.	Надтеречный муниципальный район	Зона отдыха, с.п. Верхний-Наур (Лакха-Невре), ул. им. А.-Х. Кадырова	
182.		Пешеходная зона, с.п. Братское (Ногамерзин-Юрт), (региональная трасса) (первый этап)	2018 г.
183.		Пешеходная зона, с.п. Братское (Ногамерзин-Юрт), (региональная трасса) (второй этап)	2020 г.
184.		Зона отдыха, с.п. Бено-Юрт, ул. им А.А. Кадырова	
185.		Пешеходная зона, с.п. Бено-Юрт, ул. Исаева	
186.		Пешеходная зона, с.п. Бено-Юрт, ул. им. А.А. Кадырова	
187.		Пешеходная зона, с.п. Бено-Юрт, ул. им. А.Г. Завгаева	
188.		Пешеходная зона, с.п. Верхний-Наур (Лакха-Невре), ул. 40 Лет Победы	
189.		Пешеходная зона, с.п. Верхний-Наур (Лакха-Невре), вдоль трассы Моздок – Грозный	
190.		Пешеходная зона, с.п. Гвардейское (Элин-Юрт), ул. А.А. Кадырова	
191.		Пешеходная зона, с.п. Гвардейское (Элин-Юрт), ул. Дальняя	
192.		Пешеходная зона, с.п. Гвардейское (Элин-Юрт), ул. Торговая	
193.		Пешеходная зона, с.п. Зебир-Юрт, ул. Х.М. Исраилова	

194.	Пешеходная зона, с.п. Знаменское (Чулг-Юрт), ул. Дальняя	
195.	Пешеходная зона, с.п. Знаменское (Чулг-Юрт), ул. Дени Арсанова	
196.	Пешеходная зона, с.п. Знаменское (Чулг-Юрт), ул. Дзержинского	
197.	Пешеходная зона, с.п. Знаменское (Чулг-Юрт), ул. Московская	
198.	Пешеходная зона, с.п. Знаменское (Чулг-Юрт), ул. Ш. Хасанова	
199.	Пешеходная зона, с.п. Калаус (Банкин-Юрт), ул. им. Я. Цамаева	
200.	Пешеходная зона, с.п. Калаус (Банкин-Юрт), ул. Южная	
201.	Пешеходная зона, с.п. Комарово (1амт-отар), ул. Х. Нурадилова	
202.	Пешеходная зона, с.п. Комарово (1амт-отар), ул. Школьная	
203.	Пешеходная зона, с.п. Мекен-Юрт, ул. Артезианская	
204.	Пешеходная зона, с.п. Мекен-Юрт, ул. Гаражная	
205.	Пешеходная зона, с.п. Мекен-Юрт, ул. им. Братьев Кадиевых	
206.	Пешеходная зона, с.п. Мекен-Юрт, ул. им. Сайди Дугаева	
207.	Пешеходная зона, с.п. Мекен-Юрт, ул. Октябрьская	
208.	Пешеходная зона, с.п. Мекен-Юрт, ул. Строительная	
209.	Пешеходная зона, с.п. Надтеречное (Лаха-Невре), ул. Ленина	2018 г.
210.	Пешеходная зона, с.п. Подгорное (Мекен-Отар), ул. А.А. Кадырова	
211.	Пешеходная зона, с.п. Подгорное (Мекен-Отар), ул. им. Шейха-Дени Арсанова	
212.	Площадка спортивная, с.п. Верхний-Наур, ул. Садовая	2021 г.

213.	Площадка спортивная, с.п. Гвардейское (Элин-Юрт), ул. Юбилейная	
214.	Площадка спортивная, с.п. Зебир-Юрт, ул. Х.М. Исраилова	
215.	Площадка спортивная, с.п. Калаус (Банкин-Юрт), ул. Я. Цамаева	2022 г.
216.	Площадка спортивная, с.п. Комарово (Гамт-отар), ул. Х. Нурадилова	2021 г.
217.	Площадка спортивная, с.п. Надтеречное (Лаха-Невре), окраина села	
218.	Площадь, с.п. Бено-Юрт, ул. Х.Исаева	
219.	Площадь № 1, с.п. Верхний-Наур (Лакха-Невре), ул. Новая	
220.	Площадь № 2, с.п. Верхний-Наур (Лакха-Невре), ул. Новая	
221.	Площадь, с.п. Гвардейское (Элин-Юрт), ул. Торговая	
222.	Площадь, с.п. Горагорск, ул. Центральный городок	
223.	Площадь, с.п. Калаус (Банкин-Юрт), ул. А.А. Кадырова	
224.	Площадь, с.п. Надтеречное (Лаха-Невре), ул. Гагарина	
225.	Улица, с.п. Надтеречное (Лаха-Невре), ул. Дзержинского (центральная улица)	
226.	Улица, с.п. Зебир-Юрт, ул. А.А. Кадырова (улица центральная)	
227.	Улица, с.п. Знаменское (Чулг-Юрт), ул. А. Кадырова (1 часть) (улица центральная)	
228.	Улица, с.п. Знаменское (Чулг-Юрт), ул. А. Кадырова (2 часть) (улица центральная)	2019 г.
229.	Детская площадка, с.п. Знаменское, микрорайон им.А.Х.Кадырова, №1	2019 г.
230.	Детская площадка, с.п. Знаменское, микрорайон им.А.Х.Кадырова, №2	2019 г.
231.	Детская площадка, с. Бено-Юрт, ул. А.Г. Завгаева	2022 г.
232.	Детская площадка, с.Мекен-Юрт, ул. им. А.А.Кадырова	2018 г.

233.		Детская площадка, с.Подгорное, ул. им. А.А. Кадырова	2018 г.
234.		Детская площадка, с.Зебир-Юрт, ул.Х.М. Израилова	2018 г.
235.		Детская площадка, с. Калаус, ул. Я. Цамаева	2022 г.
236.		Спортивная площадка, с. Зебир-Юрт, ул. Х.М. Израилова	2022 г.
237.		Улица, с.п. Мекен-Юрт, ул. им. А.А. Кадырова (улица центральная)	
238.		Пешеходная зона, с.п. Надтеречное, ул. Октябрьская	2021 г.
239.		Детская площадка, с.п. Горагорское, ул. Новый городок	2021 г.
	<b>Итого</b>	<b>59</b>	
240.	Наурский муниципальный район	Парк, с.п. Мекенское, ул. Школьная	2020 г.
241.		Аллея, с.п. Наурское, ул. Х. Батырова	2019 г.
242.		Пешеходная зона, ст. Наурская, ул.И.Дугучиева	2019 г.
243.		Парк, с.п. Рубежненское, ул. Ленина	
244.		Улица, с.п. Алпатовское, ул. Вокзальная (улица центральная)	
245.		Улица, с.п. Ищерское, ул. Советская (улица центральная)	
246.		Улица, с.п. Наурское, ул. А.-Х. Кадырова (улица центральная)	
247.		Улица, ст.Наурская, ул.Октябрьская	2018 г.
248.		Спортивная площадка, с. Левобережное, ул. Титова	
249.		Спортивная площадка, ст. Савельевская, ул. Октябрьская	2020 г.
250.		Улица, ст. Наурская, ул. Притеречная	2021 г.
251.		Парк, с.п. Рубежное, ул. Советская	2021 г.
252.		Парк, ст. Калиновская, ул. Кооперативная	2021 г.
253.		Пешеходная зона, с.п. Фрунзенское, ул. Нурадилова	2022 г.
	<b>Итого</b>	<b>14</b>	
254.	Ножай-Юртовский муниципальный район	Сквер, с.п. Замай-Юрт	2020 г.
255.		Сквер, с.п. Мескеты, ул. А.А. Кадырова 2г	2019 г.





276.	Пешеходная зона, г. Урус-Мартан, ул. Звездная, до СОШ № 4	2019 г.
277.	Пешеходная зона, г. Урус-Мартан, ул. имени Ахмат-Хаджи Кадырова	2019 г.
278.	Пешеходная зона, г. Урус-Мартан, ул. Некрасова, до СОШ № 7	2020 г.
279.	Пешеходная зона, г. Урус-Мартан, ул. Хож-Ахмеда Кадырова	2020 г.
280.	Пешеходная зона, с.п. Алхазурово, ул. А. Сулейманова	
281.	Пешеходная зона, с.п. Алхазурово, ул. А. Шерипова	
282.	Пешеходная зона, с.п. Алхан-Юрт, ул. Р. Вахитова	
283.	Площадка детская, с.п. Алхан-Юрт, ул. Д.-Ш. Арсанова	
284.	Площадка детская, с.п. Гой-Чу, ул. Северная	2021 г.
285.	Площадка спортивная, с.п. Гойты, ул. А. Магомадова, б/н	2022 г.
286.	Площадка спортивная, г. Урус-Мартан, ул. Н. Усамова (бывш. Объездная)	2021 г.
287.	Площадка спортивная, с.п. Гойты, ул. Горная, б/н	
288.	Площадка спортивная, с.п. Рошни-Чу, ул. Д.Н. Денисултанова	
289.	Площадка спортивная, с.п. Рошни-Чу, ул. Х. Нурадилова	
290.	Площадь, с.п. Алхазурово, ул. А.А. Кадырова, 4	
291.	Площадь, с.п. Гехи-Чу, ул. Кадырова А.-Х., 80	
292.	Площадь, с.п. Шалажи, ул. А.-Х. Кадырова, 12	
293.	Площадь, с.п. Шалажи, ул. Таштемира Эльдарханова, 27а	
294.	Территория здания, с.п. Гойское, ул. И. Зулкарниева, прилегает к зданию Медресе и ФАП	
295.	Улица, г. Урус-Мартан, ул. имени Ахмат-Хаджи Кадырова, (улица центральная)	
296.	Улица, с.п. Гойское, ул. Комсомольская (улица центральная)	

297.		Улица, с.п. Мартан-Чу, ул. А.А. Кадырова (улица центральная)	
298.		Улица, с.п. Рошни-Чу, ул. Д.Н. Денисултанова (улица центральная)	
	<b>Итого</b>	<b>30</b>	
299.	Шалинский муниципальный район	Мемориал, г. Шали, в направлении с.п. Агишты, Мемориал - Газота Кешнаш (обустройство памятных мест)	
300.		Пешеходная зона, г. Шали, ул. Суворова	2020 г.
301.		Набережная, г. Шали, пер. Речной (от мечети до СОШ № 6), река	
302.		Набережная, г. Шали, ул. Речная (район Райвоенкомата), река	2019 г.
303.		Объект спортивный, г. Шали, Ипподром (скаковое поле)	
304.		Улица, г. Шали, ул. А.Х. Кадырова	2020 г.
305.		Улично-дорожная сеть, г. Шали, ул. Школьная 7	2018 г.
306.		Парк, г. Шали, ул. Учительская	2018 г.
307.		Пешеходная зона, г. Шали, ул. Советская,	2021 г.
308.		Пешеходная зона, г. Шали, ул. Ивановская,	2021 г.
309.		Пешеходная зона, г. Шали, ул. Набережная	2021 г.
310.		Пешеходная зона, г. Шали, ул. Новочеченская	2022 г.
311.		Пешеходная зона, г. Шали, ул. Заречная	2022 г.
312.		Пешеходная зона, г. Герменчук, территория, прилегающая к главной мечети	2022 г.
	<b>Итого</b>	<b>14</b>	
313.	Шаройский муниципальный район	Парк, с.п. Химой, ул. М.А. Амаева	
314.		Мемориал, с.п. Кенхи, ул. Центральная (обустройство памятных мест)	
315.		Площадь центральная, с.п. Кири, ул. Мира	
316.		Площадь центральная, с.п. Химой, ул. А.-Х. Кадырова	
317.		Площадь центральная, с.п. Химой, ул. М. Мусалова	2018 г.

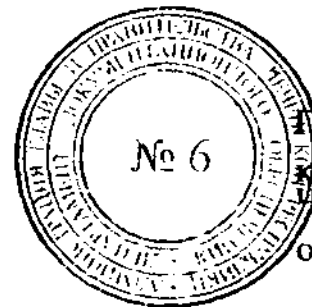
318.		Пешеходная зона, с.п. Шарой, ул. А.-Х. Кадырова (центральная улица дорога к исторической крепости)	2020 г.
319.		Сквер, с.п. Кенхи, ул. А.-Х. Кадырова	2019 г.
320.		Остановка, с.п. Химой, ул. А.-Х. Кадырова	2021 г.
321.		Остановка, с.п. Шарой, ул. А.-Х. Кадырова	2021 г.
322.		Остановка, с.п. Кенхи, ул. А.-Х. Кадырова	2021 г.
323.		Набережная, с.п. Химой	2022 г.
	<b>Итого</b>	<b>11</b>	
324.	Шатойский муниципальный район	Остановочный комплекс, с.п. Вашендарой, ул. Лесная	
325.		Водный объект, с.п. Асланбек-Шерипова, (с.п. Хани-Кали, упразднено), ул. Школьная (обустройство водного объекта)	
326.		Остановочный комплекс, с.п. Шатой	
327.		Остановочный комплекс, с. Борзой, ул. В. Мучарова	2018 г.
328.		Остановочный комплекс, Памятовское с/поселение, с. Груш-корт, ул. Медигова	2018 г.
329.		Остановочный комплекс, с.п. Асланбек-Шерипова, (с.п. Хани-Кали, упразднено), ул. Школьная	2018 г.
330.		Парк, с.п. Шатой, ул. Абубакара Хулаевича Хубаева, 5 (бывш. Дагестанская)	
331.		Парк, с. Шатой, ул. Э. Алиева, (парк им. А. Шерипова)	2020 г.
332.		Пешеходная зона, с.п. Асланбек-Шерипова, (с.п. Гатин-Кали, упразднено), ул. Школьная	
333.		Пешеходная зона, с.п. Борзой, ул. В. Мучарова	
334.		Пешеходная зона, с.п. Борзой, ул. М. Тунгаева	
335.		Пешеходная зона, с.п. Зоны, ул. С. Гайсултанова	2020 г.
336.		Пешеходная зона, с.п. Лаха-Варанды, ул. А. Кадырова	2020 г.
337.		Пешеходная зона и остановочный комплекс, с. Пионерское, ул. А. Кадырова	2020 г.
338.	Пешеходная зона, с.п. Шатой, ул. Эрисхана Алиева		
339.	Площадка детская, с.п. Борзой, ул. М. Тунгаева		

340.		Площадка спортивная, с.п. Асланбек-Шерипова, (с.п. Гатин-Кали, упразднено), ул. Школьная	
341.		Площадка спортивная, с.п. Памятой, ул. А. Джабраилова	
342.		Площадка спортивная, с. Памятой, ул. Центральная	2019 г.
343.		Площадь для парковки, с.п. Асланбек-Шерипова, (с.п. Хани-Кали, упразднено), ул. Почтовая	
344.		Площадь центральная, с.п. Асланбек-Шерипова, (с.п. Хани-Кали, упразднено), ул. Школьная	
345.		Улица, с.п. Шатой, ул. Гугаева	2018 г.
346.		Улица, с.п. Бекум-Кали, ул. Вагапова (улица центральная)	
347.		Улица, с.п. Вашендарой, ул. Лесная (улица центральная)	
348.		Улица, с.п. Вярды, ул. Демильханова (улица центральная)	
349.		Пешеходная зона, с.п. Шатой, ул им. А-Х.Кадырова	2018 г.
350.		Улица, с.п. Шатой, ул. А. Кадырова	2021 г.
351.		Спортивная площадка, с. Пионерское, ул. Кадырова	2022 г.
	<b>Итого</b>	<b>28</b>	
352.	Шелковской муниципальный район	Парк, с.п. Гребенское, ул. А. Айдамирова	
353.		Парк, с.п. Бороздиновское	
354.		Парк, с.п. Дубовское, ул. Станиславского	2019 г.
355.		Парк, с.п. Курдюковское, пер. Южный	
356.		Парк, с.п. Старо-Щедринское, ул. Советская	
357.		Детская площадка, с.п. Харьковское, ул. Советская	2020 г.
358.		Парк, с.п. Шелкозаводское, ул. Парковая	2021 г.
359.		Пешеходная зона, с.п. Воскресеновское, ул. им С. М. Атюгеева	2021 г.
360.		Пешеходная зона, ст. Гребенская, ул. А. Айдамирова	2020 г.
361.		Пешеходная зона, с.п. Дубовское, пер. Огородный	2020 г.
362.	Пешеходная зона, с.п. Коби, ул. Центральная	2020 г.	

363.	Пешеходная зона, с.п. Курдюковское, ул. Братская	2022 г.
364.	Пешеходная зона, с.п. Курдюковское, ул. Сайдулаева	
365.	Пешеходная зона, с.п. Ново-Щедринское, ул. Ленина	
366.	Пешеходная зона, с.п. Ново-Щедринское, ул. Ленина, ул. Советская	
367.	Пешеходная зона, с.п. Старо-Щедринское, пер. Школьный, ул. Капчерина	
368.	Пешеходная зона, с.п. Червленая-Узловая, ул. Гагарина	
369.	Пешеходная зона, с.п. Червленая-Узловая, ул. Пушкина	
370.	Пешеходная зона, ст. Гребенская, ул. Революционная, А. Айдамирова	2019 г.
371.	Пешеходная зона, ст. Шелковская, ул. Комсомольская	2018 г.
372.	Пешеходная зона, ст. Шелковская, ул. Озерная	2018 г.
373.	Пешеходная зона, ст. Шелковская, ул. Советская	2019 г.
374.	Пешеходная зона, ст. Шелковская, ул. Мира	2020 г.
375.	Пешеходная зона, ст. Шелковская, ул. Шоповалова	2020 г.
376.	Площадка спортивная, ст. Ново-Щедринская	2020 г.
377.	Площадка спортивная, с.п. Сары-Су	2020 г.
378.	Площадка спортивная, ст. Старо-Щедринская	2020 г.
379.	Площадка спортивная, с.п. Ораз-Аул, ул. Мира	2022 г.
380.	Площадка спортивная, с.п. Курдюковское, пер. Южный	2019 г.
381.	Площадка спортивная, с.п. Каргалинское, ул. Баррикадная	2019 г.
382.	Площадка спортивная, с.п. Коби, ул. Полевая	
383.	Площадка спортивная, с.п. Старогладовское, ул. Ворошилова	

384.		Площадка спортивная, ст. Старогладовская, ул. Советская	2019 г.
385.		Площадка спортивная, ст. Шелкозаводская	2020 г.
386.		Площадь центральная, с.п. Сары-Су, ул. Первомайская	
387.		Спортивная площадка, с.п. Харьковское, ул. Советская	2021 г.
388.		Спортивная площадка, с.п. Воскресеновское, ул. Атюгеева	2021 г.
389.		Парк, ст. Червленая, пр-кт А. Кадырова	2022 г.
	<b>Итого</b>	<b>38</b>	
	<b>ВСЕГО</b>	<b>389</b>	

»;



Приложение № 2  
к постановлению Правительства  
Чеченской Республики  
от 08.09.2021 № 197

«Приложение 8  
к подпрограмме «Благоустройство дворовых  
и общественных территорий муниципальных  
образований Чеченской Республики»

**Перечень  
общественных и дворовых территорий, подлежащих благоустройству в 2022 году в рамках  
государственной программы Чеченской Республики «Формирование современной городской  
среды на территории Чеченской Республики»**

Таблица № 1

**Адресный перечень общественных территорий, подлежащих благоустройству в 2022 году**

№ п/п МО	Наименование муниципального образования	Наименование общественной территории
1.	Ачхой-Мартановский муниципальный район	Спортивная площадка и детская зона, с.п. Шаами-юрт, ул. Степная
2.		Спортивная площадка, с.п. Кулары, ул. Верхняя
	<b>ИТОГО:</b>	<b>2</b>
3.	Веденский муниципальный район	Сквер, с.п. Ведено, ул. Исаева
	<b>ИТОГО:</b>	<b>1</b>
4.	г. Аргун	Парк, ул.Северная с.Чечен-аул. г.о. г. Аргун
5.		Парк, ул. Шоссейная г. Аргун
	<b>ИТОГО:</b>	<b>2</b>
6.	г. Грозный	Сквер в поселке Дени-Шейха Арсанова





30.	Шаройский муниципальный район	Набережная, с.п. Химой	
	<b>ИТОГО:</b>		<b>1</b>
31.	Шатойский муниципальный район	Спортивная площадка, с. Пионерское, ул. Кадырова	
	<b>ИТОГО:</b>		<b>1</b>
32.	Шелковской муниципальный район	Пешеходная зона, с.п. Курдюковское, ул. Братская	
33.		Площадка спортивная, с.п. Ораз-Аул, ул. Мира	
34.		Парк, ст. Червленая, пр-кт А.Кадырова	
	<b>ИТОГО:</b>		<b>3</b>
	<b>ВСЕГО:</b>		<b>34</b>

## Адресный перечень дворовых территорий, подлежащих благоустройству в 2022 году

№ п/п МО	Наименование муниципального образования	Наименование дворовой территории
1.	г. Грозный	ул. Трудовиков 2а,
2.		ул. Трудовиков 2б
3.		ул. Пугачева, 180
4.		ул. Каменщиков, 3
5.		ул. 84-х Псковских десантников, 14
6.		ул. Каменщиков, 20/19
7.		ул. А. Малаева, 269
8.		ул. Кутаисская, 1
9.		ул. Дьякова, 25
10.		ул. Дьякова, 15/20
11.		ул. Яшина (Косиора), 14
12.		пр. Кадырова, 207 б
13.		ул. Сайханова, 69
14.		ул. Дачиева (Ульянова), 8
15.		пр. Кадырова, 254 а
	<b>ИТОГО:</b>	<b>15</b>
16.	Веденский муниципальный район	с. Ведено, ул. Исаева, 6
	<b>ИТОГО:</b>	<b>1</b>
	<b>ВСЕГО:</b>	<b>16</b>

»;



	(проектов) по благоустройству составит не менее 2 единиц в год								
1.5	Прирост среднего индекса качества городской среды по Чеченской Республике по отношению к 2019 году	Процент	-	0	7	9	15	20	26
1.6	Индекс качества городской среды по Чеченской Республике		-	150	160	164	173	180	189
1.7	Доля объема закупок оборудования, имеющего российское происхождение, в том числе оборудования, закупаемого при выполнении работ, в общем объеме оборудования, закупленного в рамках реализации мероприятий государственных (муниципальных) программ современной городской среды	Процент	-	0	0	90	90	90	90
1.8	Доля городов с благоприятной городской средой от общего количества городов Чеченской Республики (индекс качества городской среды выше 50%)	Процент	-	17	33	33	33	50	50
1.9	Количество городов с благоприятной городской средой	Единица	-	1	2	2	2	3	3
1.10	Доля граждан, принявших участие в решении вопросов развития городской среды от общего количества граждан в возрасте от 14 лет, проживающих в муниципальных образованиях Чеченской Республики, на территории которых реализуются проекты по созданию комфортной городской среды	Процент	-	10,2	13	15	20	25	30
1.11	Количество благоустроенных общественных территорий	Единица	-	39	91	134	165	198	235
2	<b>Подпрограмма 2 «Обустройство мест массового отдыха населения (городских парков)»</b>								
2.1	Количество обустроенных мест массового отдыха населения (городских парков)	Единица	1	-	-	-	-	-	-
2.2	Реализованы проекты победителей Всероссийского конкурса лучших проектов создания комфортной городской среды в малых городах и исторических поселениях	Единица	-	1	1	3	3	3	3

