

ЧУВАШ РЕСПУБЛИКИ
СУТ ШАНТАЛАК РЕСУРСЕСЕН
ТАТА ЭКОЛОГИ
МИНИСТЕРСТВИ



МИНИСТЕРСТВО
ПРИРОДНЫХ
РЕСУРСОВ И ЭКОЛОГИИ
ЧУВАШСКОЙ РЕСПУБЛИКИ

ПРИКАЗ

29.06.2020 № 529

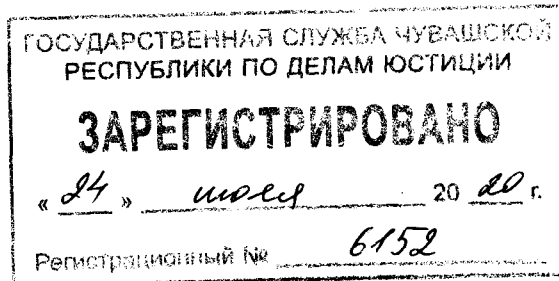
Шупашкар хули

ПРИКАЗ

29.06.2020 № 529

г. Чебоксары

Об установлении границ и режима зон санитарной охраны водозаборных скважин № 2/86 и № 4/79, расположенных в п. Урмары Урмарского района Чувашской Республики



П р и к а з ы в а ю:

1. В соответствии со статьей 43 Водного кодекса Российской Федерации, статьей 106 Земельного кодекса Российской Федерации, статьей 18 Федерального закона от 30 марта 1999 г. № 52-ФЗ «О санитарно-эпидемиологическом благополучии населения» и на основании Положения о Министерстве природных ресурсов и экологии Чувашской Республики, утвержденного постановлением Кабинета Министров Чувашской Республики от 21 октября 2015 г. № 370:

установить границы зон санитарной охраны водозаборных скважин № 2/86 и № 4/79 согласно приложению № 1 к настоящему приказу;

установить режим зон санитарной охраны водозаборных скважин № 2/86 и № 4/79 согласно приложению № 2 к настоящему приказу.

2. Контроль за исполнением настоящего приказа возложить на Иванову Т.В. – первого заместителя министра природных ресурсов и экологии Чувашской Республики.

3. Настоящий приказ вступает в силу через десять дней после дня его официального опубликования.

И.о. министра

А.Ю. Воробьев

Приложение № 1
к приказу Министерства
природных ресурсов и экологии
Чувашской Республики
от 29 июня 2020 г. № 529

Границы зон санитарной охраны водозаборных
скважин № 2/86 и № 4/79

В соответствии с СанПиН 2.1.4.1110-02 «Зоны санитарной охраны источников водоснабжения и водопроводов питьевого назначения» зоны санитарной охраны (далее – ЗСО) водозаборных скважин № 2/86 и № 4/79, расположенных в п. Урмары Урмарского района Чувашской Республики, с ориентировочными координатами 55°40'35" с.ш., 47°56'59" в.д. и 55°40'56" с.ш., 47°57'01" в.д. соответственно, организуются в составе трех поясов: первые пояса (зоны строгих режимов) включают территории расположений водозаборных скважин, вторые и третьи пояса (пояса ограничений) включают территории, предназначенные для предупреждения загрязнения воды источников водоснабжения.

Границы первого пояса ЗСО водозаборных скважин устанавливаются размерами 60х60 м для скважины № 2/86 и 30х30 м для скважины № 4/79, которые подтверждены санитарно-эпидемиологическим заключением № 21.33.06.000.Т.000026.12.18 от 21.12.2018 о соответствии Проекта обоснования уменьшения размеров границ первого пояса и организации зон санитарной охраны водозаборных скважин МУП Урмарского района «Урмарыводхоз», расположенных в п. Урмары Урмарского района Чувашской Республики государственным санитарно-эпидемиологическим правилам и нормативам.

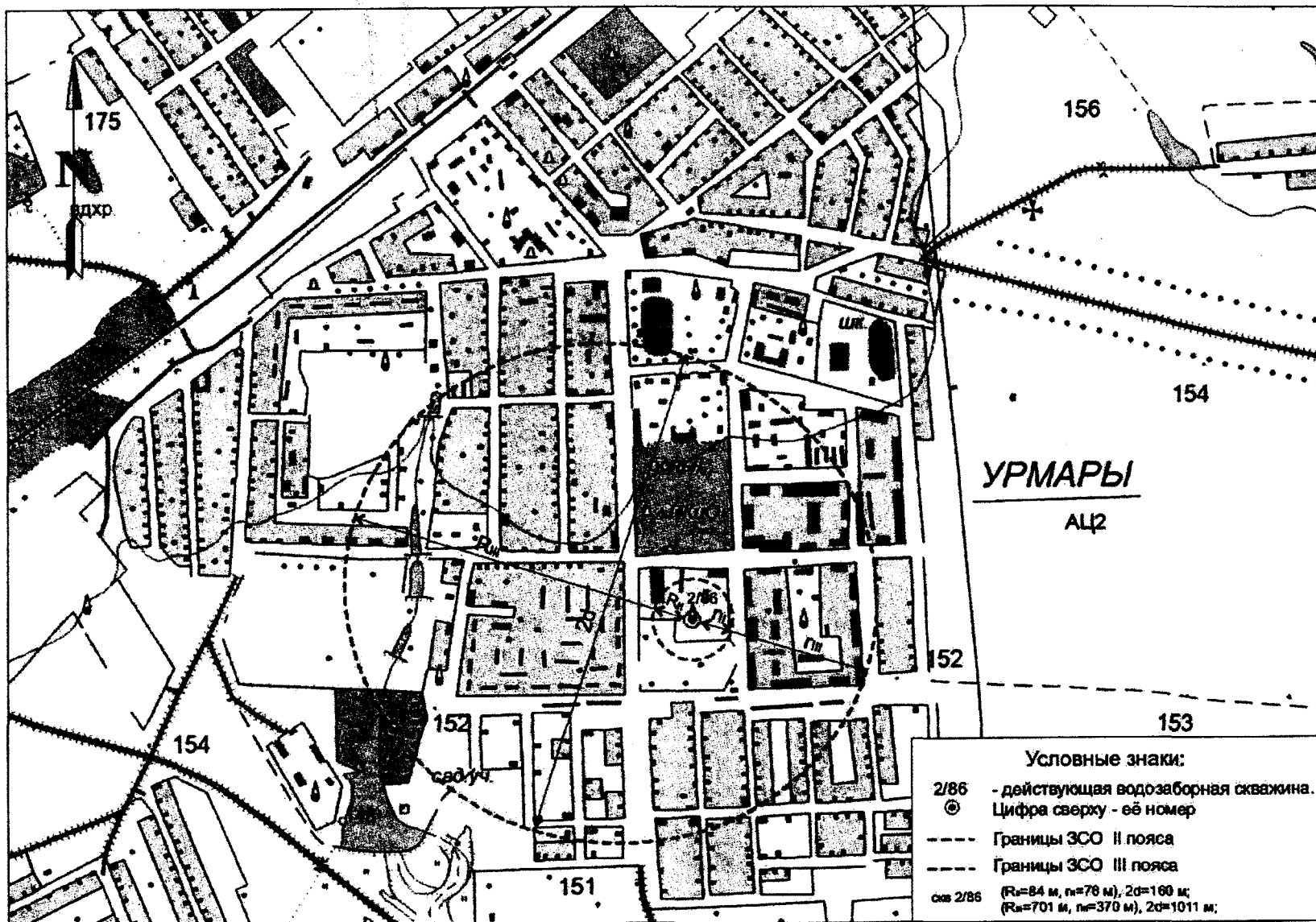
Границы вторых и третьих поясов ЗСО двух водозаборных скважин устанавливаются исходя из гидрогеологических условий и согласно гидродинамическим расчетам:

- граница второго пояса ЗСО водозаборной скважины № 2/86 представляет собой эллипс с шириной 160 м и длиной, отстоящей от устья водозаборной скважины вверх по потоку подземных вод на 84 м и вниз по потоку – 76 м;

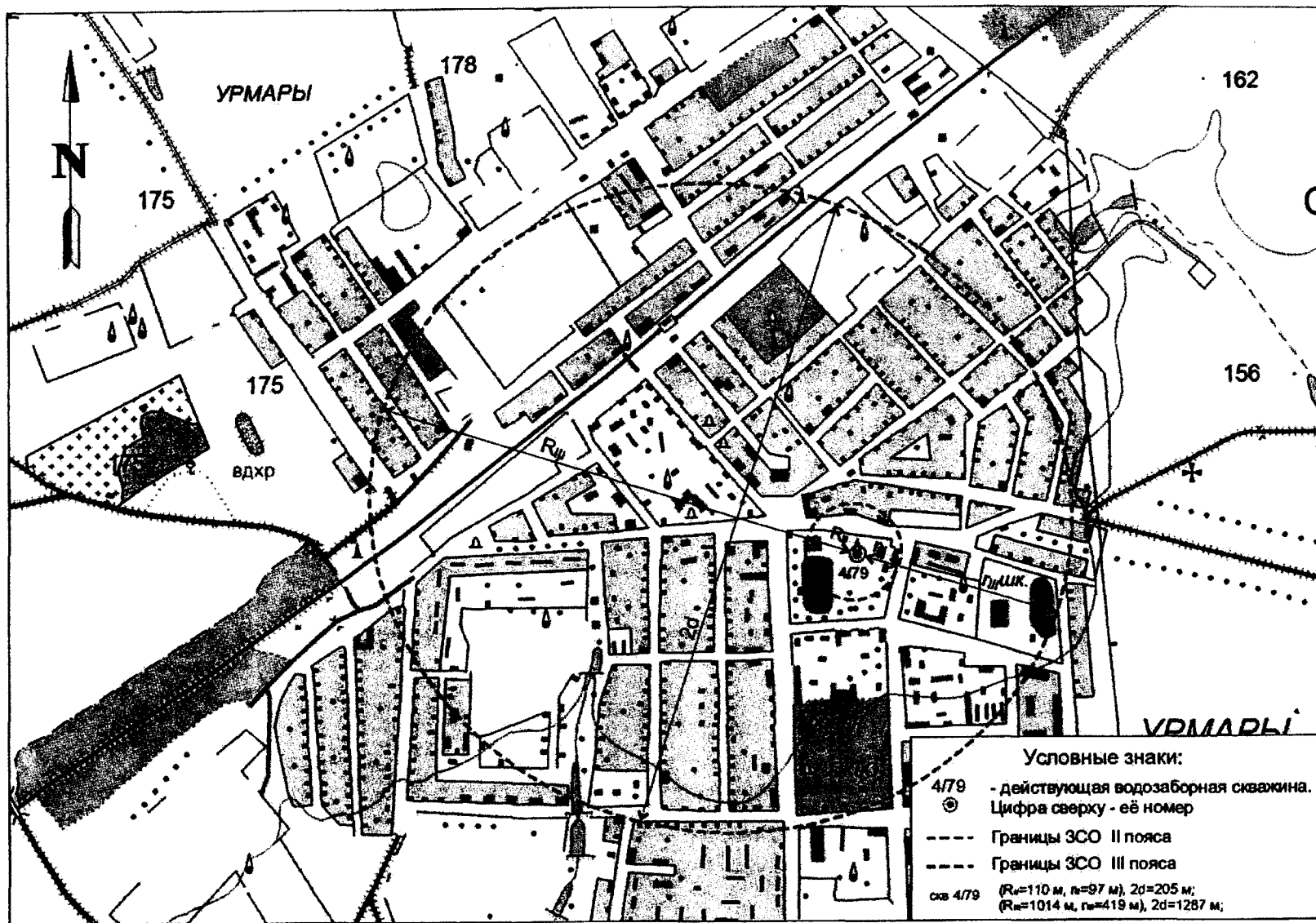
- граница третьего пояса ЗСО водозаборной скважины № 2/86 представляет собой эллипс с шириной 1011 м и длиной, отстоящей от устья водозаборной скважины вверх по потоку подземных вод на 701 м и вниз по потоку – 370 м;

- граница второго пояса ЗСО водозаборной скважины № 4/79 представляет собой эллипс с шириной 205 м и длиной, отстоящей от устья водозаборной скважины вверх по потоку подземных вод на 110 м и вниз по потоку – 97 м;

- граница третьего пояса ЗСО водозаборной скважины № 4/79 представляет собой эллипс с шириной 1287 м и длиной, отстоящей от устья водозаборной скважины вверх по потоку подземных вод на 1014 м и вниз по потоку – 419 м.



Ситуационный план размещения водозаборной скважины № 2/86
 МУП УР «Урмарытеплосеть» с расчетными границами ЗСО II и III поясов



Ситуационный план размещения водозаборной скважины № 4/79
 МУП УР «Урмартеплосеть» с расчетными границами ЗСО II и III поясов

Приложение № 2
к приказу Министерства
природных ресурсов и экологии
Чувашской Республики
от 29 июня 2020 г. № 529

Режим зон санитарной охраны водозаборных
скважин № 2/86 и № 4/79

Территории первого пояса зон санитарной охраны (далее – ЗСО) водозаборных скважин должны быть спланированы для отвода поверхностного стока за их пределы, озеленены, ограждены и обеспечены охраной. Подъезды к сооружениям должен иметь твердое покрытие.

Здания должны быть оборудованы канализацией с отведением сточных вод в ближайшую систему бытовой или производственной канализации или на местные станции очистных сооружений, расположенные за пределами территорий первых поясов ЗСО водозаборных скважин с учётом санитарного режима на территории вторых поясов.

Водопроводные сооружения, расположенные в первом поясе ЗСО, должны быть оборудованы с учётом предотвращения возможности загрязнения питьевой воды через оголовки и устья скважин, люки и переливные трубы резервуаров и устройства заливки насосов. Все водозаборы должны быть оборудованы аппаратурой для систематического контроля соответствия фактического дебита при эксплуатации водопровода проектной производительности, предусмотренной при его проектировании и обосновании границ ЗСО.

На территории первого пояса ЗСО запрещается:

- посадка высокоствольных деревьев;
- все виды строительства, не имеющие непосредственного отношения к эксплуатации, реконструкции и расширению водопроводных сооружений;
- прокладка трубопроводов различного назначения;
- размещение жилых и хозяйственно-бытовых зданий;
- проживание людей;
- применение ядохимикатов и удобрений.

На территории второго и третьего поясов ЗСО осуществляется:

- регулирование возможных изменений технологии существующих предприятий, характера землепользования;
- организация мониторинга общего состояния прилегающих территорий, занятых техногенными объектами и производствами;
- установка специальных знаков на пересечении дорог с границами второго пояса ЗСО.

Бурение новых скважин и новое строительство, связанное с нарушением почвенного покрова, производится при обязательном согласовании с Управлением Федеральной службы по надзору в сфере защиты прав потребителей и благополучия человека по Чувашской Республике – Чувашии и оформлении соответствующих лицензий.

На территории второго и третьего поясов ЗСО запрещается:

- размещение кладбищ, скотомогильников, полей ассенизации, полей фильтрации, силосных ям, животноводческих предприятий и других объектов, обуславливающих микробное загрязнение подземных вод,
- применение удобрений и ядохимикатов;
- размещение складов горюче-смазочных материалов, ядохимикатов и минеральных удобрений, накопителей промстоков, шламохранилищ и других объектов, которые могут вызвать химическое загрязнение источника водоснабжения;
- загрязнение территории нечистотами, мусором, навозом, промышленными отходами;
- рубка леса главного пользования и реконструкции;
- запрещается закачка отработанных вод в подземные горизонты, подземное складирование отходов и разработка недр земли.