



ЧАВАШ РЕСПУБЛИКИН КУЛЬТУРА,  
НАЦИОНАЛЬНОСЕН ЁСЕСЕН ТАТА  
АРХИВ ЁСЕН МИНИСТЕРВИ

МИНИСТЕРСТВО КУЛЬТУРЫ,  
ПО ДЕЛАМ НАЦИОНАЛЬНОСТЕЙ И  
АРХИВНОГО ДЕЛА ЧУВАШСКОЙ РЕСПУБЛИКИ

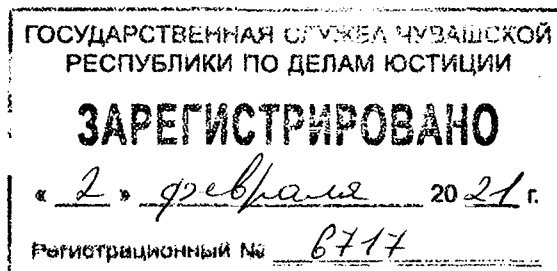
ПРИКАЗ

19.04.2021 01-05/19 №  
Шупашкар хули

ПРИКАЗ

19.04.2021 № 01-05/19  
г. Чебоксары

Об утверждении границ и режима использования территории объекта культурного наследия (памятника истории и культуры) регионального (республиканского) значения «Здание школы, где учился Герой Советского Союза Юрий Францев», расположенного по адресу: Чувашская Республика, г. Шумерля, ул. Пушкина, д. 21



В соответствии с Федеральным законом от 25 июня 2002 г. № 73-ФЗ «Об объектах культурного наследия (памятниках истории и культуры) народов Российской Федерации», Законом Чувашской Республики от 12 апреля 2005 г. № 10 «Об объектах культурного наследия (памятниках истории и культуры) в Чувашской Республике», постановлением Кабинета Министров Чувашской Республики от 4 июня 2012 г. № 216 «Вопросы Министерства культуры, по делам национальностей и архивного дела Чувашской Республики» п р и к а з ы в а ю:

1. Утвердить:

Границы территории объекта культурного наследия (памятника истории и культуры) регионального (республиканского) значения «Здание школы, где учился Герой Советского Союза Юрий Францев», расположенного по адресу: Чувашская Республика, г. Шумерля, ул. Пушкина, д. 21 (далее - объект культурного наследия) (адрес на момент принятия на государственную охрану: Чувашская Республика, г. Шумерля, ул. Пушкина, д. 40), принятого на государственную охрану постановлением Совета Министров Чувашской АССР от 25 февраля 1974 г. № 128 «Об утверждении списков памятников истории и культуры Чувашской АССР, подлежащих государственной охране», согласно приложению № 1 к настоящему приказу;

Режим использования территории объекта культурного наследия согласно приложению № 2 к настоящему приказу.

2. Контроль за исполнением настоящего приказа оставляю за собой.

3. Настоящий приказ вступает в силу через десять дней после дня его официального опубликования.

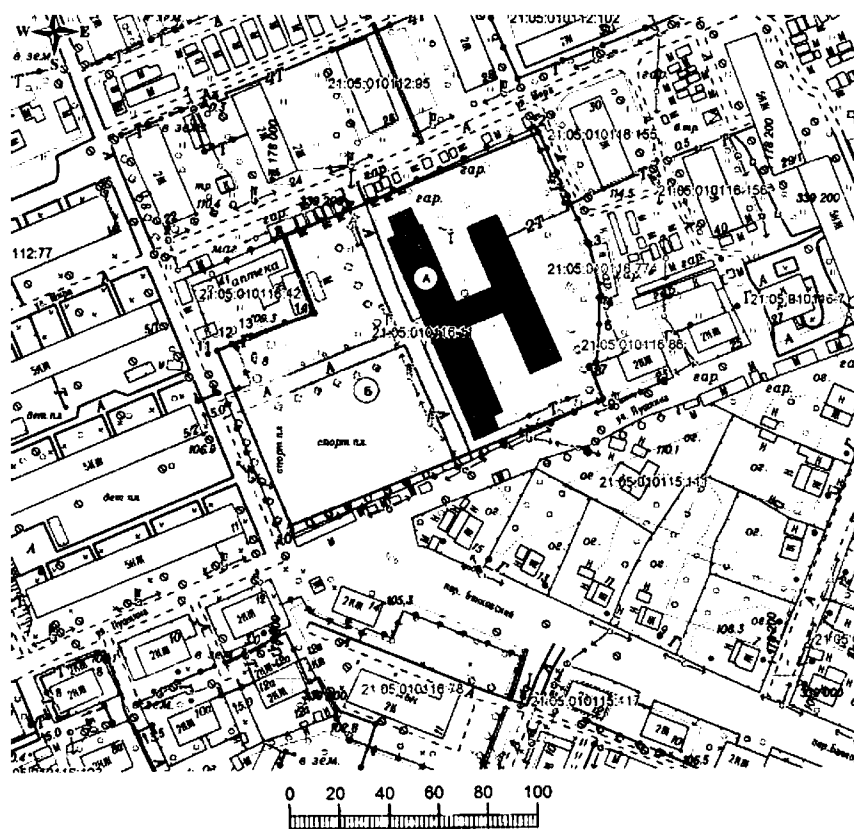
И.о. министра

Т.В. Казакова



Утверждены  
приказом Министерства культуры,  
по делам национальностей и архивного дела  
Чувашской Республики  
от 19.01.2021 № 01-05/19  
(приложение № 1)

**Границы**  
территории объекта культурного наследия (памятника истории и культуры)  
регионального (республиканского) значения «Здание школы, где учился  
Герой Советского Союза Юрий Францев», расположенного по адресу:  
Чувашская Республика, г. Шумерля, ул. Пушкина, д. 21

Схема границ территории объекта культурного наследия (памятника истории и культуры) регионального (республиканского) значения «Здание школы, где учился Герой Советского Союза Юрий Францев», расположенного по адресу: Чувашская Республика, г. Шумерля, ул. Пушкина, д. 21 (далее - объект культурного наследия):



**Условные обозначения**

-  Рассматриваемый объект культурного наследия регионального значения находящийся на государственной охране: «Здание школы, где учился Герой Советского Союза Юрий Францев»
-  Территория объекта культурного наследия (памятника истории и культуры) «Здание школы, где учился Герой Советского Союза Юрий Францев»
- 1 Характерные (поворотные) точки границ территории объекта культурного наследия

**Координаты  
характерных точек границ территории объекта культурного наследия  
в местной системе координат МСК-21**

Номера точек	Координаты	
	X	Y
1	339178.44	1177998.51
2	339219.68	1178100.90
3	339174.38	1178120.88
4	339153.54	1178125.95
5	339152.88	1178124.73
6	339142.09	1178124.87
7	339126.74	1178123.58
8	339125.11	1178120.85
9	339111.94	1178126.32
10	339061.40	1178000.09
11	339132.18	1177970.96
12	339134.84	1177976.97
13	339138.28	1177984.76
14	339147.08	1178010.40
1	339178.44	1177998.51

Общая длина границ территории объекта культурного наследия - 514,60 м.

Утвержден  
приказом Министерства культуры,  
по делам национальностей и архивного дела  
Чувашской Республики  
от 19.01.2021 № 01-05/19  
(приложение № 2)

**Режим использования  
территории объекта культурного наследия (памятника истории и культуры)  
регионального (республиканского) значения «Здание школы, где учился  
Герой Советского Союза Юрий Францев», расположенного по адресу:  
Чувашская Республика, г. Шумерля, ул. Пушкина, д. 21**

Для территории объекта культурного наследия (памятника истории и культуры) регионального (республиканского) значения «Здание школы, где учился Герой Советского Союза Юрий Францев», расположенного по адресу: Чувашская Республика, г. Шумерля, ул. Пушкина, д. 21 (далее - объект культурного наследия), установлен режим использования земель историко-культурного назначения:

1. В границах территории объекта культурного наследия разрешается:

а) проведение работ, направленных на сохранение объекта культурного наследия (ремонт, реставрация, консервация, приспособление памятника для современного использования) без изменений его особенностей, составляющих предмет охраны, на основании проектов, выполненных, согласованных и утвержденных в установленном порядке;

б) осуществление мероприятий, связанных с сохранением и восстановлением исторической планировки территории, зданий, сооружений, формирующих историческую среду и окружение объекта культурного наследия;

в) установка на объекте культурного наследия охранных и мемориальных досок;

г) озеленение и благоустройство территории - устройство пешеходных дорожек, площадок, наружного освещения, установка стендов и витрин, относящихся к объекту культурного наследия;

д) строительные и реконструктивные работы по инженерному оборудованию территории и модернизации инженерных сетей, не наносящие ущерба объекту культурного наследия;

е) реализация мероприятий по обеспечению визуального восприятия объекта культурного наследия в историко-градостроительной и природной среде.

2. В границах территории объекта культурного наследия запрещается осуществление мероприятий, наносящих ущерб предмету охраны при любых видах деятельности, в том числе:

а) снос объекта культурного наследия;

б) изменение характеристик объекта культурного наследия, составляющих предмет охраны и влекущее за собой причинение вреда в виде реального ущерба, иные изменения, не согласованные с государственным органом охраны объектов культурного наследия;

в) проведение земляных, строительных, мелиоративных и иных работ, не связанных с сохранением памятника и обеспечения его функционирования в современных условиях, за исключением капитального ремонта существующих объектов инженерной инфраструктуры;

г) установка временных объектов обслуживания: павильонов, малых архитектурных форм, наружной рекламы, нарушающих историческую среду объекта культурного наследия.