



ЧĂВАШ РЕСПУБЛИКИН КУЛЬТУРА,
НАЦИОНАЛЬНОСЕН ЁСĔСЕН ТАТА
АРХИВ ЁСĔН МИНИСТЕРСТВИ

МИНИСТЕРСТВО КУЛЬТУРЫ,
ПО ДЕЛАМ НАЦИОНАЛЬНОСТЕЙ И
АРХИВНОГО ДЕЛА ЧУВАШСКОЙ РЕСПУБЛИКИ

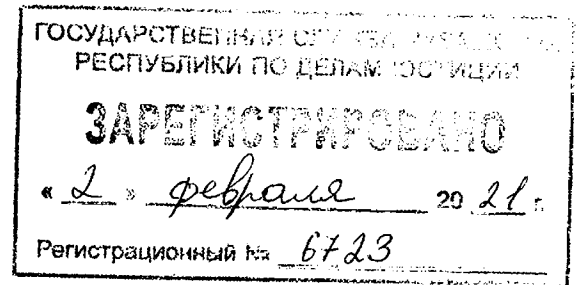
ПРИКАЗ

19.01.2021 01-05/25 №
Шупашкар хули

ПРИКАЗ

19.01.2021 01-05/25 №
г. Чебоксары

Об утверждении границ и режима использования территории объекта культурного наследия (памятника истории и культуры) регионального (республиканского) значения «Никольская церковь (каменная), начало XX в.», расположенного по адресу: Чувашская Республика, Ядринский район, с. Никольское, ул. Солнечная, д. 22



В соответствии с Федеральным законом от 25 июня 2002 г. № 73-ФЗ «Об объектах культурного наследия (памятниках истории и культуры) народов Российской Федерации», Законом Чувашской Республики от 12 апреля 2005 г. № 10 «Об объектах культурного наследия (памятниках истории и культуры) в Чувашской Республике», постановлением Кабинета Министров Чувашской Республики от 4 июня 2012 г. № 216 «Вопросы Министерства культуры, по делам национальностей и архивного дела Чувашской Республики» п р и к а з ы в а ю:

1. Утвердить:

Границы территории объекта культурного наследия (памятника истории и культуры) регионального (республиканского) значения «Никольская церковь (каменная), начало XX в.», расположенного по адресу: Чувашская Республика, Ядринский район, с. Никольское, ул. Солнечная, д. 22 (далее - объект культурного наследия) (адрес на момент принятия на государственную охрану: Чувашская Республика, Ядринский район, с. Никольское), принятого на государственную охрану постановлением Совета Министров Чувашской АССР от 23 октября 1990 г. № 299 «О дополнении списка памятников истории и культуры местного (АССР) значения, подлежащих государственной охране», согласно приложению № 1 к настоящему приказу;

Режим использования территории объекта культурного наследия согласно приложению № 2 к настоящему приказу.

2. Контроль за исполнением настоящего приказа оставляю за собой.

3. Настоящий приказ вступает в силу через десять дней после дня его официального опубликования.

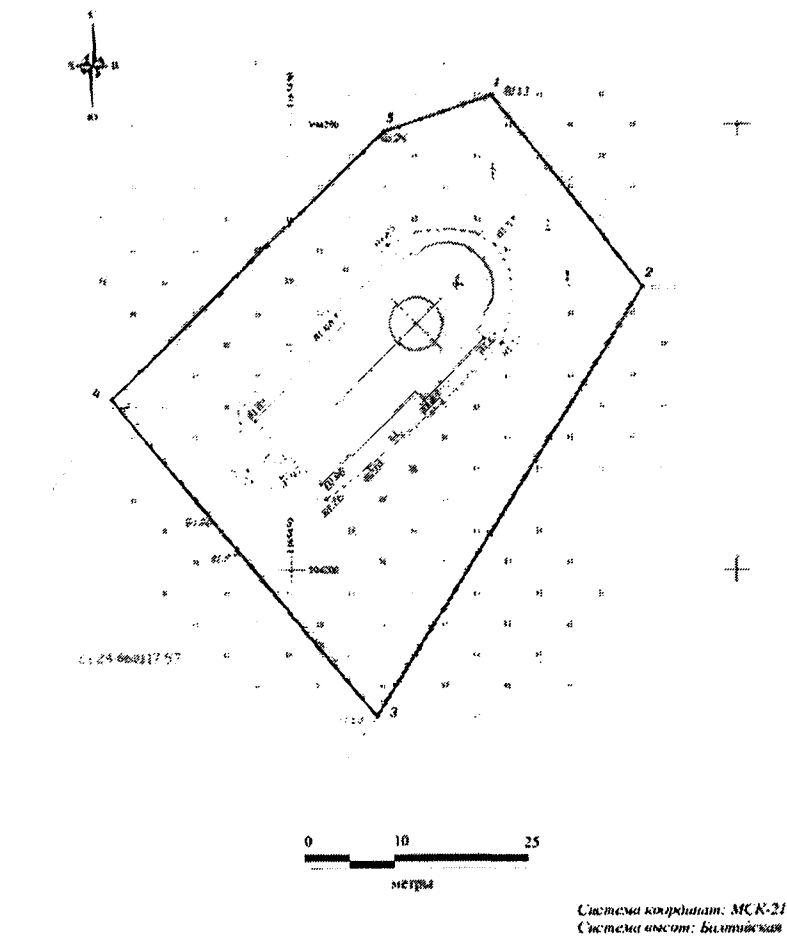
И.о. министра




Т.В. Казакова

Утверждены
приказом Министерства культуры,
по делам национальностей и архивного дела
Чувашской Республики
от 19.01.2021 № 01-05/25
(приложение № 1)

Границы
территории объекта культурного наследия (памятника истории и культуры)
регионального (республиканского) значения «Никольская церковь
(каменная), начало XX в.», расположенного по адресу:
Чувашская Республика, Ядринский район,
с. Никольское, ул. Солнечная, д. 22

Схема границ территории объекта культурного наследия (памятника истории и культуры) регионального (республиканского) значения «Никольская церковь (каменная), начало XX в.», расположенного по адресу: Чувашская Республика, Ядринский район, с. Никольское, ул. Солнечная, д. 22 (далее - объект культурного наследия):



- Условные обозначения:
-  Граница территории объекта культурного наследия с поворотными точками
 -  Граница земельного участка, учтенного в ГКН
 -  Cadaстровый номер земельного участка

**Координаты
характерных точек границ территории объекта культурного наследия
в местной системе координат МСК-21**

Номера точек	Координаты	
	X	Y
1	394253.40	1165472.40
2	394231.92	1165489.37
3	394183.59	1165459.62
4	394219.28	1165429.78
5	394249.30	1165460.36
1	394253.40	1165472.40

Общая длина границ территории объекта культурного наследия - 183,22 м.

Утвержден
приказом Министерства культуры,
по делам национальностей и архивного дела
Чувашской Республики
от 19.01.2021 № 01-05/25
(приложение № 2)

**Режим использования
территории объекта культурного наследия (памятника истории и культуры)
регионального (республиканского) значения «Никольская церковь
(каменная), начало XX в.», расположенного по адресу:
Чувашская Республика, Ядринский район,
с. Никольское, ул. Солнечная, д. 22**

Для территории объекта культурного наследия (памятника истории и культуры) регионального (республиканского) значения «Никольская церковь (каменная), начало XX в.», расположенного по адресу: Чувашская Республика, Ядринский район, с. Никольское, ул. Солнечная, д. 22 (далее - объект культурного наследия), установлен режим использования земель историко-культурного назначения:

1. В границах территории объекта культурного наследия разрешается:

а) проведение работ, направленных на сохранение объекта культурного наследия (ремонт, реставрация, консервация, приспособление памятника для современного использования) без изменений его особенностей, составляющих предмет охраны, на основании проектов, выполненных, согласованных и утвержденных в установленном порядке;

б) осуществление мероприятий, связанных с сохранением и восстановлением исторической планировки территории, зданий, сооружений, формирующих историческую среду и окружение объекта культурного наследия;

в) установка на объекте культурного наследия охранных и мемориальных досок;

г) озеленение и благоустройство территории — устройство пешеходных дорожек, площадок, наружного освещения, установка стендов и витрин, относящихся к объекту культурного наследия;

д) строительные и реконструктивные работы по инженерному оборудованию территории и модернизации инженерных сетей, не наносящие ущерба объекту культурного наследия;

е) реализация мероприятий по обеспечению визуального восприятия объекта культурного наследия в историко-градостроительной и природной среде.

2. В границах территории объекта культурного наследия запрещается осуществление мероприятий, наносящих ущерб предмету охраны при любых видах деятельности, в том числе:

а) снос объекта культурного наследия;

б) изменение характеристик объекта культурного наследия, составляющих предмет охраны и влекущее за собой причинение вреда в виде реального ущерба, иные изменения, не согласованные с государственным органом охраны объектов культурного наследия;

в) проведение земляных, строительных, мелиоративных и иных работ, не связанных с сохранением объекта культурного наследия и обеспечения его функционирования в современных условиях, за исключением капитального ремонта существующих объектов инженерной инфраструктуры;

г) установка временных объектов обслуживания: павильонов, малых архитектурных форм, наружной рекламы, нарушающих историческую среду объекта культурного наследия.