



ЧУВАШ РЕСПУБЛИКИ КУЛЬТУРА,  
НАЦИОНАЛЬНОСЕН ЁСЕСЕН ТАТА  
АРХИВ ЁСЕН МИНИСТЕРСТВИ

МИНИСТЕРСТВО КУЛЬТУРЫ,  
ПО ДЕЛАМ НАЦИОНАЛЬНОСТЕЙ И  
АРХИВНОГО ДЕЛА ЧУВАШСКОЙ РЕСПУБЛИКИ

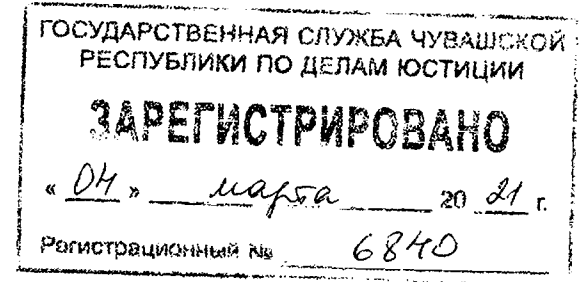
ПРИКАЗ

16.02.2021 01-05/138 №  
Шупашкар хули

ПРИКАЗ

16.02.2021 № 01-05/138  
г. Чебоксары

О включении выявленных объектов культурного наследия в единый государственный реестр объектов культурного наследия (памятников истории и культуры) народов Российской Федерации в качестве объектов культурного наследия регионального (республиканского) значения и утверждении границ и режимов использования их территорий



В соответствии с Федеральным законом от 25 июня 2002 г. № 73-ФЗ «Об объектах культурного наследия (памятниках истории и культуры) народов Российской Федерации», Законом Чувашской Республики от 12 апреля 2005 г. № 10 «Об объектах культурного наследия (памятниках истории и культуры) в Чувашской Республике» п р и к а з ы в а ю:

1. Включить в единый государственный реестр объектов культурного наследия (памятников истории и культуры) народов Российской Федерации в качестве объектов культурного наследия регионального (республиканского) значения выявленные объекты культурного наследия, указанные в приложении № 1 к настоящему приказу.

2. Утвердить:

границы территории объекта культурного наследия регионального (республиканского) значения «Здание бывшего уездного духовного училища, XIX в. – начало XX в.», расположенного по адресу: Чувашская Республика, г. Чебоксары, ул. Композиторов Воробьевых, д. 14/5, согласно приложению № 2 к настоящему приказу;

режим использования территории объекта регионального (республиканского) значения «Здание бывшего уездного духовного училища, XIX в. – начало XX в.», расположенного по адресу: Чувашская Республика, г. Чебоксары, ул. Композиторов Воробьевых, д. 14/5, согласно приложению № 3 к настоящему приказу;

границы территории объекта культурного наследия регионального (республиканского) значения «Здание школы, открытой И.Я. Яковлевым, конец XIX в.», расположенного по адресу: Чувашская Республика, Чебоксарский район, с. Икково, ул. Школьная, д. 2, согласно приложению № 4 к настоящему приказу;

режим использования территории объекта культурного наследия регионального (республиканского) значения «Здание школы, открытой И.Я. Яковлевым, конец XIX в.», расположенного по адресу: Чувашская

Республика, Чебоксарский район, с. Икково, ул. Школьная, д. 2, согласно приложению № 5 к настоящему приказу.

3. Отделу по охране объектов культурного наследия обеспечить направление настоящего приказа в филиал федерального государственного бюджетного учреждения «Федеральная кадастровая палата Федеральной службы государственной регистрации, кадастра и картографии» по Чувашской Республике – Чувашии для внесения сведений в Единый государственный реестр недвижимости в порядке межведомственного информационного взаимодействия, установленном законодательством Российской Федерации.

4. Контроль за исполнением настоящего приказа возложить на заместителя министра культуры, по делам национальностей и архивного дела Чувашской Республики Т.В. Казакову.

5. Настоящий приказ вступает в силу через десять дней после дня его официального опубликования.

Министр



С.А. Каликова

Утверждены  
приказом Министерства культуры,  
по делам национальностей и архивного дела  
Чувашской Республики  
от 16.02.2021 № 01-05/138  
(приложение № 1)

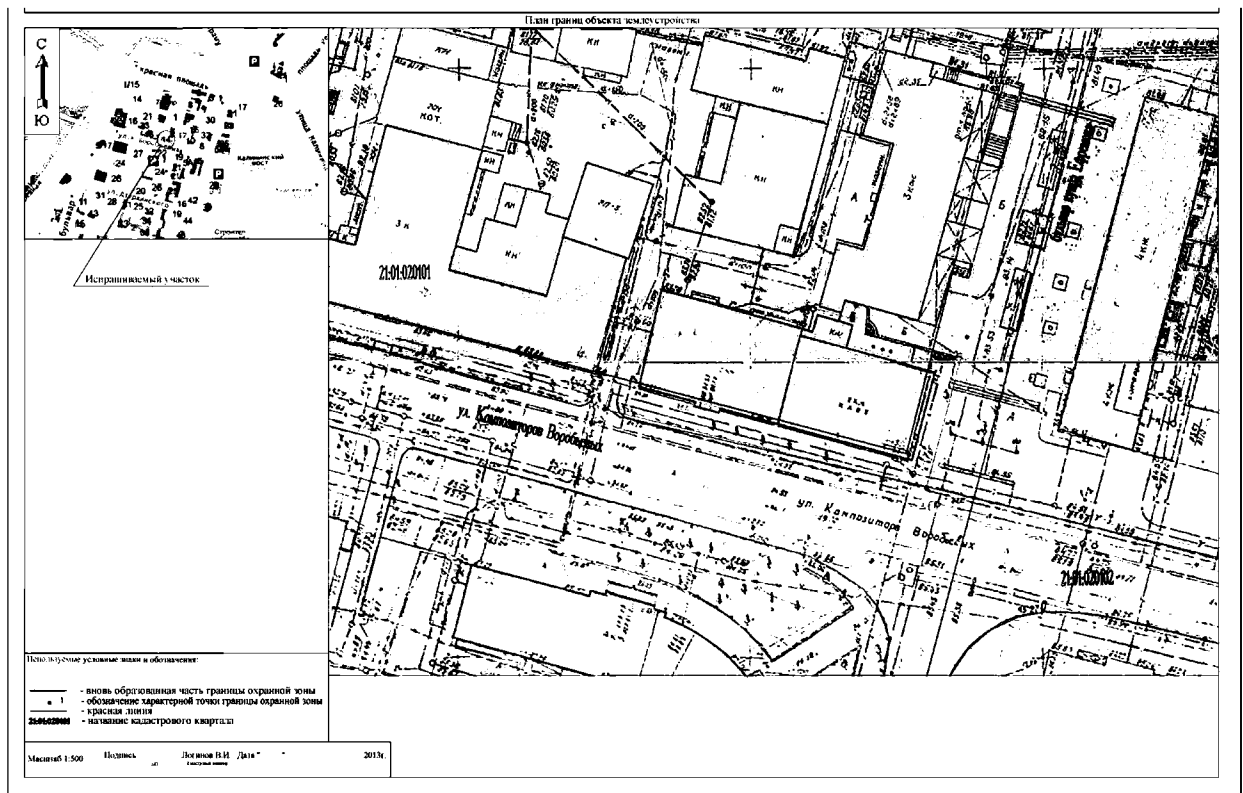
**Выявленные объекты культурного наследия,  
включаемые в единый государственный реестр объектов культурного  
наследия (памятников истории и культуры) народов Российской Федерации  
в качестве объектов культурного наследия регионального  
(республиканского) значения**

№ п/п	Наименование	Время создания (возникновения)	Местонахождение	Вид объекта
1.	«Здание бывшего уездного духовного училища, XIX в. – начало XX в.»	1840 г.	Чувашская Республика, г. Чебоксары, ул. Композиторов Воробьевых, д. 14/5	Памятник градостроительства и архитектуры
2.	«Здание школы, открытой И.Я. Яковлевым, конец XIX в.»	1902 г.	Чувашская Республика, Чебоксарский район, с. Икково, ул. Школьная, д. 2	Памятник истории

Утверждены  
приказом Министерства культуры,  
по делам национальностей и архивного дела  
Чувашской Республики  
от 16.02.2021 № 01-05/138  
(приложение № 2)

**Границы территории  
объекта культурного наследия регионального (республиканского)  
значения «Здание бывшего уездного духовного училища, XIX в. – начало XX  
в.», расположенного по адресу: Чувашская Республика, г. Чебоксары,  
ул. Композиторов Воробьевых, д. 14/5**

1. Карта (план) границ территории объекта культурного наследия регионального (республиканского) значения «Здание бывшего уездного духовного училища, XIX в. – начало XX в.», расположенного по адресу: Чувашская Республика, г. Чебоксары, ул. Композиторов Воробьевых, д. 14/5 (далее – объект культурного наследия), в картографической форме:



**2. Описание границ территории объекта культурного наследия.**

Граница со стороны ул. Композиторов Воробьевых (1-10) проходит по линии границы проезжей части улицы. Граница территории памятника со стороны дома № 16 (1-2), проходит параллельно зданию памятника на расстоянии 5,30 м и соответствует кадастровому плану территории (21:01:020101). Граница со стороны бульвара Купца Ефремова (10-9) пролегает параллельно фасаду здания, с отступом от него 3,5 м. Граница со стороны двора представляет собой ломаную линию с

характерными точками 2,3,4,5,6,7,8,9, пролегающую по границе земельного участка здания, согласно кадастровому плану.

**Координаты  
характерных точек границ территории объекта культурного наследия в  
местной системе координат МСК-21**

Обозначение характерных точек границ	Координаты, м (МСК)	
	X	Y
1	2	3
1	409932,55	1231517,36
2	409945,98	1231462,58
3	409974,58	1231471,37
4	409970,02	1231489,89
5	409964,61	1231488,67
6	409962,78	1231496,23
7	409963,13	1231497,39
8	409961,11	1231504,74
9	409963,53	1231505,42
10	409958,16	1231524,30

Утвержден  
приказом Министерства культуры,  
по делам национальностей и архивного дела  
Чувашской Республики  
от 16.02.2021 № 01-05/138  
(приложение № 3)

**Режим использования территории  
объекта культурного наследия регионального (республиканского)  
значения «Здание бывшего уездного духовного училища, XIX в. – начало XX  
в.», расположенного по адресу: Чувашская Республика, г. Чебоксары,  
ул. Композиторов Воробьевых, д. 14/5**

Для территории объекта культурного наследия регионального (республиканского) значения «Здание бывшего уездного духовного училища, XIX в. – начало XX в.», расположенного по адресу: Чувашская Республика, г. Чебоксары, ул. Композиторов Воробьевых, д. 14/5 (далее – объект культурного наследия), установлен особый правовой режим использования земель историко-культурного назначения.

В границах территории объекта культурного наследия допускается проведение следующих работ, связанных с обеспечением сохранности объекта культурного наследия, его надлежащего использования:

- ремонтно-реставрационные работы;
- музеефикация объекта культурного наследия;
- реконструкция объекта культурного наследия при условии сохранения индивидуальных предметов охраны;
- установка на объекте культурного наследия охранных и мемориальных досок;
- работы, связанные с сохранением и восстановлением исторической планировки территории, зданий, сооружений, формирующих историческую среду и окружение объекта культурного наследия;
- озеленение и благоустройство территории - устройство дорожек, пешеходных площадок, наружного освещения, установка стендов и витрин, относящихся к объекту культурного наследия;
- строительные и реконструктивные работы по инженерному оборудованию территории, не наносящие ущерба объекту культурного наследия.

В границах территории объекта культурного наследия запрещается осуществление мероприятий, наносящих ущерб предмету охраны при любых видах деятельности, в том числе:

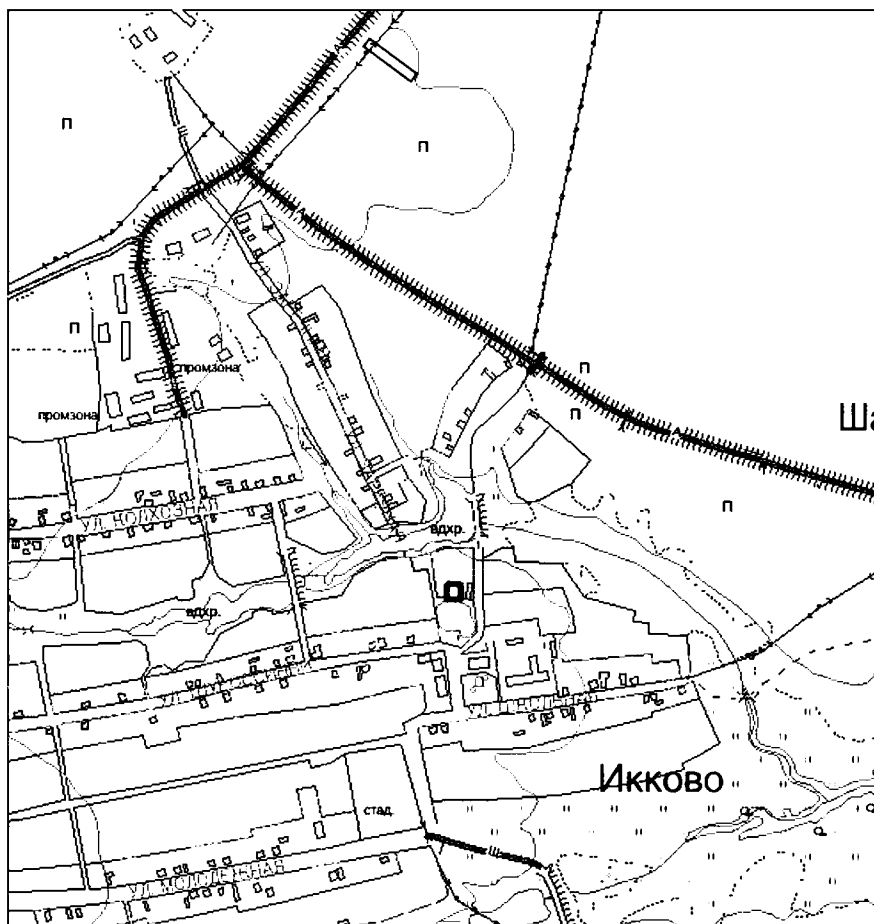
- строительство, за исключением применения специальных мер, направленных на сохранение и регенерацию историко-градостроительной или природной среды объекта культурного наследия;
- ремонтные работы, опасные для физической сохранности объекта культурного наследия;
- использование объекта культурного наследия и его охранной зоны под склады и производство взрывчатых, огнеопасных материалов;
- использование объекта культурного наследия и его территории под производственные, складские объекты, гаражи;

установка временных объектов обслуживания: павильонов, малых архитектурных форм, наружной рекламы, нарушающих историческую среду объекта культурного наследия, вырубка ландшафтообразующей и средообразующей растительности.

Утверждены  
приказом Министерства культуры,  
по делам национальностей и архивного дела  
Чувашской Республики  
от 16.02.2021 № 01-05/138  
(приложение № 4)

**Границы территории**  
объекта культурного наследия регионального (республиканского)  
значения «Здание школы, открытой И.Я. Яковлевым, конец XIX в.»,  
расположенного по адресу: Чувашская Республика, Чебоксарский район,  
с. Икково, ул. Школьная, д. 2

1. Ситуационный план границ территории объекта культурного наследия регионального (республиканского) значения «Здание школы, открытой И.Я. Яковлевым, конец XIX в.», расположенного по адресу: Чувашская Республика, Чебоксарский район, с. Икково, ул. Школьная, д. 2 (далее – объект культурного наследия).



Масштаб 1:10 000

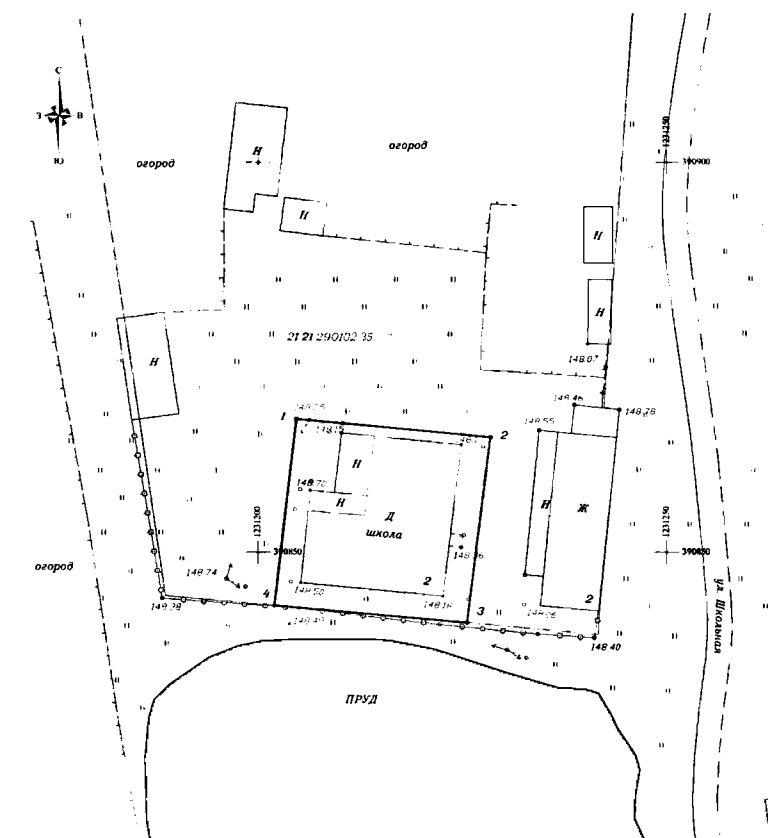
Условные обозначения:



Месторасположение объекта культурного наследия



## 2. Топографический план границ территории объекта культурного наследия.



Условные обозначения:

Масштаб 1:500

Система координат: МСК-21  
Система высот: Балтийская

1 — Месторасположение объекта культурного наследия  
Граница земельного участка, учтенного в ГЖН  
Кадастровый номер земельного участка

## 3. Координаты характерных точек границ территории объекта культурного наследия в местной системе координат МСК-21:

Обозначение характерных точек границ	Координаты, м (МСК)	
	X	Y
1	2	3
1	390867,10	1231204,68
2	390864,76	1231228,44
3	390840,96	1231225,56
4	390843,18	1231202,00

Утвержден  
приказом Министерства культуры,  
по делам национальностей и архивного дела  
Чувашской Республики  
от 16.02.2021 № 01-05/138  
(приложение № 5)

**Режим использования территории  
объекта культурного наследия регионального (республиканского)  
значения «Здание школы, открытой И.Я. Яковлевым, конец XIX в.»,  
расположенного по адресу: Чувашская Республика, Чебоксарский район,  
с. Икково, ул. Школьная, д. 2**

Для территории объекта культурного наследия регионального (республиканского) значения «Здание школы, открытой И.Я. Яковлевым, конец XIX в.», расположенного по адресу: Чувашская Республика, Чебоксарский район, с. Икково, ул. Школьная, д. 2 (далее – объект культурного наследия), установлен режим использования земель историко-культурного назначения.

В границах территории объекта культурного наследия разрешается:  
проведение работ, направленных на сохранение объекта культурного наследия (ремонт, реставрация, консервация, приспособление памятника для современного использования) без изменения его особенностей, составляющих предмет охраны, на основании проектов, выполненных, согласованных и утвержденных в установленном порядке;

осуществление мероприятий, связанных с сохранением и восстановлением исторической планировки территории, зданий, сооружений, формирующих историческую среду и окружение объекта культурного наследия;

установка на объекте культурного наследия охранных и мемориальных досок;

озеленение и благоустройство территории – устройство пешеходных дорожек, площадок, наружного освещения, установка стендов и витрин, относящихся к объекту культурного наследия;

строительные и реконструктивные работы по инженерному оборудованию территории и модернизации инженерных сетей, не наносящие ущерба объекту культурного наследия;

реализация мероприятий по обеспечению визуального восприятия объекта культурного наследия в историко-градостроительной и природной среде.

В границах территории объекта культурного наследия запрещается осуществление мероприятий, наносящих ущерб предмету охраны при любых видах деятельности, в том числе:

снос объекта культурного наследия;

изменение характеристик здания, составляющих предмет охраны, и влекущее за собой причинение вреда в виде реального ущерба, иные изменения, не согласованные с государственным органом охраны объектов культурного наследия;

проведение земляных, строительных, мелиоративных и иных работ, не связанных с сохранением памятника и обеспечением его функционирования в

современных условиях, за исключением капитального ремонта существующих объектов инженерной инфраструктуры;

установка временных объектов обслуживания: павильонов, малых архитектурных форм, наружной рекламы, нарушающих историческую среду объекта культурного наследия.