



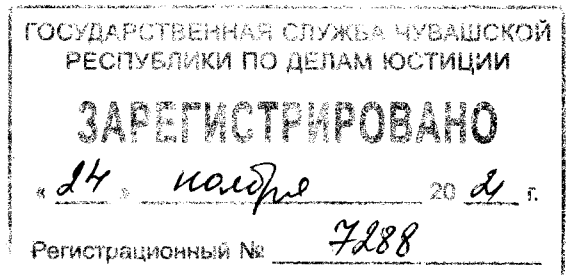
ЧАВАШ РЕСПУБЛИКИН КУЛЬТУРА,
НАЦИОНАЛЬНОСЕН ЁСЁСЕН ТАТА
АРХИВ ЁСЕН МИНИСТЕРВИ

МИНИСТЕРСТВО КУЛЬТУРЫ,
ПО ДЕЛАМ НАЦИОНАЛЬНОСТЕЙ И
АРХИВНОГО ДЕЛА ЧУВАШСКОЙ РЕСПУБЛИКИ

ПРИКАЗ
29.10.2021 01-05/539 №
Шупашкар хули

ПРИКАЗ
29.10.2021 № 01-05/539
г. Чебоксары

Об утверждении границ и режима использования территории объекта культурного наследия (памятника истории и культуры) федерального значения «Петропавловская церковь, XIX в.», расположенного по адресу: Чувашская Республика, Порецкий район, с. Порецкое, ул. Комсомольская, д. 112 а



В соответствии с Федеральным законом от 25 июня 2002 г. № 73-ФЗ «Об объектах культурного наследия (памятниках истории и культуры) народов Российской Федерации», Законом Чувашской Республики от 12 апреля 2005 г. № 10 «Об объектах культурного наследия (памятниках истории и культуры) в Чувашской Республике», постановлением Кабинета Министров Чувашской Республики от 4 июня 2012 г. № 216 «Вопросы Министерства культуры, по делам национальностей и архивного дела Чувашской Республики» п р и к а з ы в а ю:

1. Утвердить:

Границы территории объекта культурного наследия (памятника истории и культуры) федерального значения «Петропавловская церковь, XIX в.», расположенного по адресу: Чувашская Республика, Порецкий район, с. Порецкое, ул. Комсомольская, д. 112 а (далее - объект культурного наследия), принятого на государственную охрану постановлением Совета Министров РСФСР от 4 декабря 1974 г. № 624 «О дополнении и частичном изменении постановления Совета Министров РСФСР от 30 августа 1960 г. № 1327 «О дальнейшем улучшении дела охраны памятников культуры в РСФСР», согласно приложению № 1 к настоящему приказу;

Режим использования территории объекта культурного наследия согласно приложению № 2 к настоящему приказу.

2. Контроль за исполнением настоящего приказа возложить на заместителя министра культуры, по делам национальностей и архивного дела Чувашской Республики, курирующего соответствующее направление деятельности.

3. Настоящий приказ вступает в силу через десять дней после дня его официального опубликования.

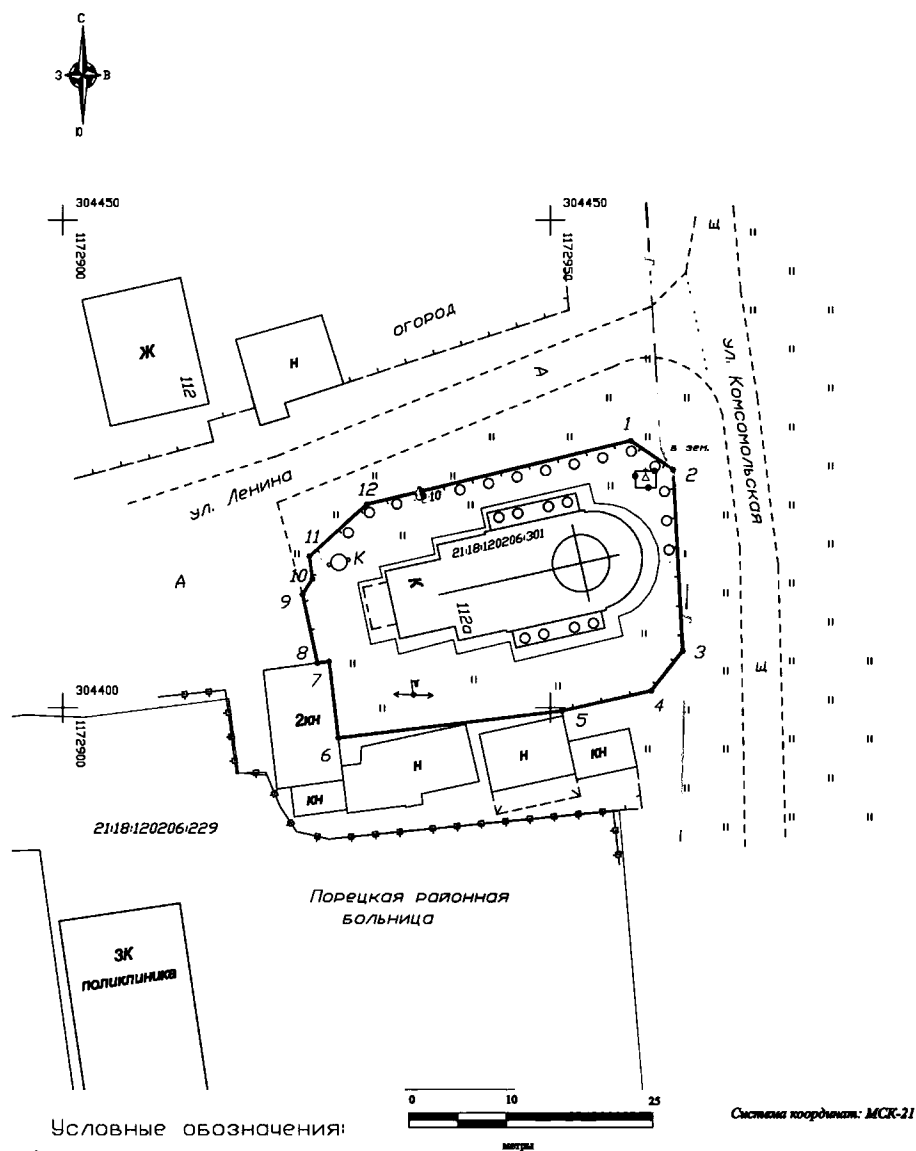
Министр

С.А. Каликова




Утверждены
приказом Министерства культуры,
по делам национальностей и архивного дела
Чувашской Республики
от 29.10.2021 № 01-05/559
(приложение № 1)

Границы
территории объекта культурного наследия (памятника истории и культуры)
федерального значения «Петропавловская церковь, XIX в.», расположенного
по адресу: Чувашская Республика, Порецкий район, с. Порецкое,
ул. Комсомольская, д. 112 а

1. Графическое описание местоположения границ территории объекта культурного наследия федерального значения «Петропавловская церковь, XIX в.», расположенного по адресу: Чувашская Республика, Порецкий район, с. Порецкое, ул. Комсомольская, д. 112 а (далее - объект культурного наследия):



Условные обозначения:

-  1 Граница территории объекта культурного наследия с поворотными точками
-  Граница земельного участка, учтенного в ГКН
-  Кадастровый номер земельного участка

2. Перечень координат характерных точек границ территории объекта культурного наследия в системе координат, установленной для ведения Единого государственного реестра недвижимости (МСК-21)

Номера точек	Координаты	
	X	Y
1	2	3
1	304427.39	1172958.24
2	304424.43	1172962.60
3	304405.86	1172963.58
4	304401.75	1172960.36
5	304399.68	1172951.20
6	304396.92	1172928.25
7	304404.76	1172927.32
8	304404.60	1172926.11
9	304411.63	1172924.58
10	304413.20	1172925.59
11	304415.54	1172925.30
12	304420.86	1172931.17

Площадь – 0,0897 га – 897.43 кв. м

Периметр – 117.9 м.

Утвержден
приказом Министерства культуры,
по делам национальностей и архивного дела
Чувашской Республики
от 29.10.2021 № 01-05/559
(приложение № 2)

**Режим использования
территории объекта культурного наследия (памятника истории и культуры)
федерального значения «Петропавловская церковь, XIX в.», расположенного
по адресу: Чувашская Республика, Порецкий район, с. Порецкое,
ул. Комсомольская, д. 112 а**

Для территории объекта культурного наследия (памятника истории и культуры) федерального значения «Петропавловская церковь, XIX в.», расположенного по адресу: Чувашская Республика, Порецкий район, с. Порецкое, ул. Комсомольская, д. 112 а (далее - объект культурного наследия), установлен режим использования земель историко-культурного назначения.

1. В границах территории объекта культурного наследия разрешается:

а) проведение работ, направленных на сохранение объекта культурного наследия (ремонт (восстановление), реставрация, консервация, приспособление памятника для современного использования) без изменений его особенностей, составляющих предмет охраны, на основании проектов, выполненных, согласованных и утвержденных в установленном порядке;

б) осуществление специальных работ по изучению объекта культурного наследия, в том числе – производство зондажей, шурфов, раскопов, инженерных, физико-химических исследований;

в) сохранение основных секторов обзора объекта культурного наследия;

г) работы по озеленению и благоустройству территории, реконструкция инженерных сетей;

д) обеспечение мер пожарной безопасности объекта культурного наследия;

е) согласование работ по сохранению объекта культурного наследия с государственным органом охраны объектов культурного наследия Чувашской Республики;

ж) обеспечение возможности реализации в установленном законом порядке права граждан на доступ к объекту культурного наследия;

з) проведение спасательных археологических полевых работ.

2. В границах территории объекта культурного наследия запрещается:

а) надстройки и пристройки к объекту культурного наследия;

б) строительство капитальных и временных зданий и сооружений, в том числе линейных объектов, вышек сотовой связи;

в) прокладка транзитных коммуникаций, не связанных с функционированием объекта культурного наследия;

г) наружное размещение сетей газопроводов, теплопроводов и иных трубопроводов, воздушных линий электропередач;

д) установка на фасадах, крыше, в границах территории объекта культурного наследия любых технических объектов и элементов, в том числе кондиционеров, крупногабаритных антенн, технических элементов инженерных систем;

е) хозяйственная деятельность, ведущая к разрушению, искажению внешнего облика объекта культурного наследия;

ж) устройство и размещение рекламных конструкций, вывесок, телеантенн, временных построек, киосков.