



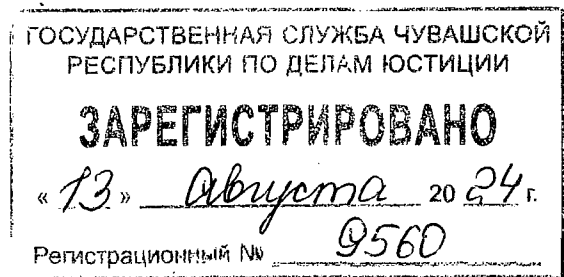
ЧАВАШ РЕСПУБЛИКИН КУЛЬТУРА,
НАЦИОНАЛЬНОСЕН ЁСЕСЕН ТАТА
АРХИВ ЁСЕН МИНИСТЕРВИ

МИНИСТЕРСТВО КУЛЬТУРЫ,
ПО ДЕЛАМ НАЦИОНАЛЬНОСТЕЙ И
АРХИВНОГО ДЕЛА ЧУВАШСКОЙ РЕСПУБЛИКИ

ПРИКАЗ
19.07.2024 01-05/401 №
Шупашкар хули

ПРИКАЗ
19.07.2024 № 01-05/401
г. Чебоксары

Об утверждении границ территории объекта культурного наследия (памятника истории и культуры) регионального (республиканского) значения «Никольская церковь (холодная)», 1764 г., расположенного по адресу: Чувашская Республика, Алатырский муниципальный округ, г. Алатырь, ул. Кирова, д. 25-А, входящего в состав объекта культурного наследия регионального (республиканского) значения «Ансамбль Киево-Никольского монастыря», XVIII в.



В соответствии с Федеральным законом от 25 июня 2002 г. № 73-ФЗ «Об объектах культурного наследия (памятниках истории и культуры) народов Российской Федерации», Законом Чувашской Республики от 12 апреля 2005 г. № 10 «Об объектах культурного наследия (памятниках истории и культуры) в Чувашской Республике», постановлением Кабинета Министров Чувашской Республики от 4 июня 2012 г. № 216 «Вопросы Министерства культуры, по делам национальностей и архивного дела Чувашской Республики» п р и к а з ы в а ю:

1. Утвердить прилагаемые границы территории объекта культурного наследия (памятника истории и культуры) регионального (республиканского) значения «Никольская церковь (холодная)», 1764 г., расположенного по адресу: Чувашская Республика, Алатырский муниципальный округ, г. Алатырь, ул. Кирова, д. 25-А, входящего в состав объекта культурного наследия регионального (республиканского) значения «Ансамбль Киево-Никольского монастыря», XVIII в., принятого на государственную охрану постановлением Совета Министров Чувашской АССР от 25 февраля 1974 г. № 128 «Об утверждении списков памятников истории и культуры Чувашской АССР, подлежащих государственной охране».

2. Контроль за исполнением настоящего приказа возложить на первого заместителя министра культуры, по делам национальностей и архивного дела Чувашской Республики, курирующего соответствующее направление деятельности.

3. Настоящий приказ вступает в силу через десять дней после дня его официального опубликования.

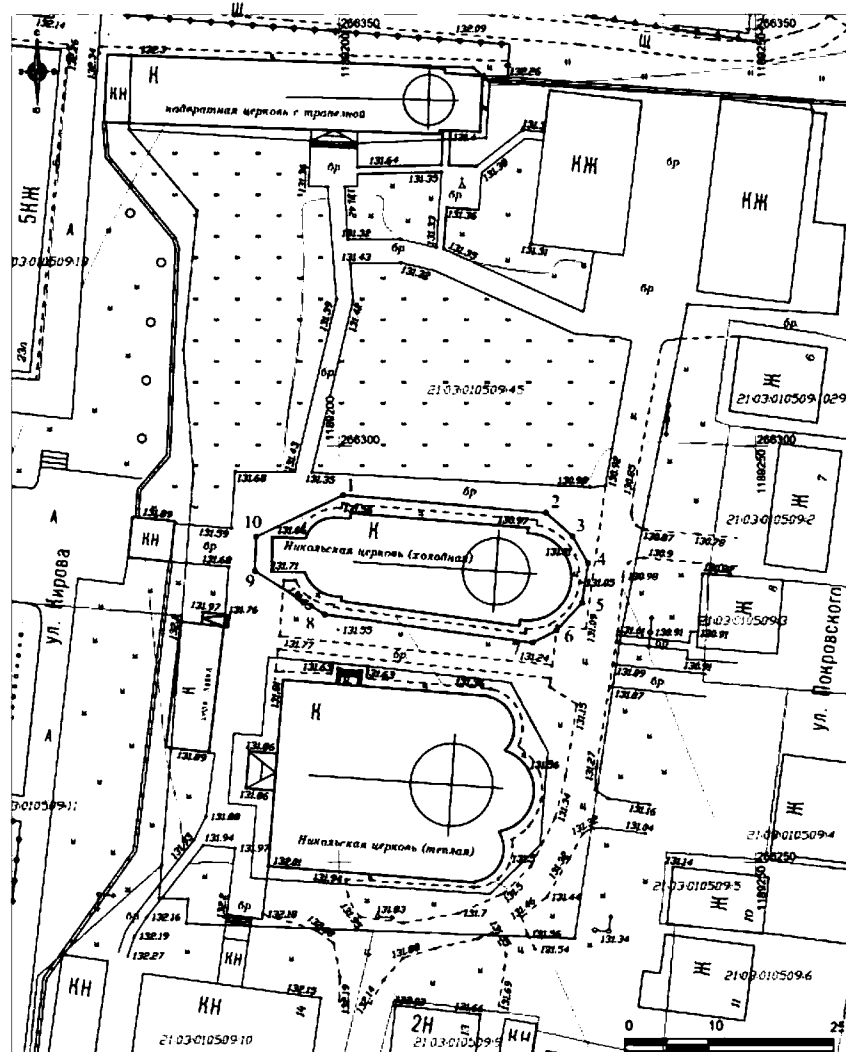
И.о. министра






Т.В. Казакова

Утверждены
приказом Министерства культуры,
по делам национальностей и архивного дела
Чувашской Республики
от 19.07.2024 № 01-05/401

Границы
территории объекта культурного наследия (памятника истории и культуры)
регионального (республиканского) значения «Никольская церковь
(холодная)», 1764 г., расположенного по адресу: Чувашская Республика,
Алатырский муниципальный округ, г. Алатырь, ул. Кирова, д. 25-А,
входящего в состав объекта культурного наследия регионального
(республиканского) значения «Ансамбль Киево-Никольского монастыря»,
XVIII в.

Схема границ территории объекта культурного наследия (памятника истории и культуры) регионального (республиканского) значения «Никольская церковь (холодная)», 1764 г., расположенного по адресу: Чувашская Республика, Алатырский муниципальный округ, г. Алатырь, ул. Кирова, д. 25-А, входящего в состав объекта культурного наследия регионального (республиканского) значения «Ансамбль Киево-Никольского монастыря», XVIII в. (далее - объект культурного наследия):



- Условные обозначения.
-  Граница территории объекта культурного наследия с поворотными точками
 -  Граница земельного участка, учтенного в ГКН
 -  Кадастровый номер земельного участка
 -  Объекты культурного наследия
 -  Границы Ансамбля Киево-Никольского Монастыря, XVIII в.
- Система координат МСК-21
Система высот Балтийская

**Координаты
характерных точек границ территории объекта культурного наследия
в местной системе координат МСК-21**

Номера точек	Координаты	
	X	Y
1	266294.08	1189200.46
2	266291.94	1189224.83
3	266289.13	1189228.01
4	266285.90	1189229.88
5	266281.13	1189229.16
6	266277.81	1189226.07
7	266276.35	1189223.22
8	266279.73	1189198.25
9	266284.96	1189189.86
10	266289.05	1189189.98
1	266294.08	1189200.46

Площадь – 0,0523 га – 523.35 кв.м.

Периметр – 95,8 м.