



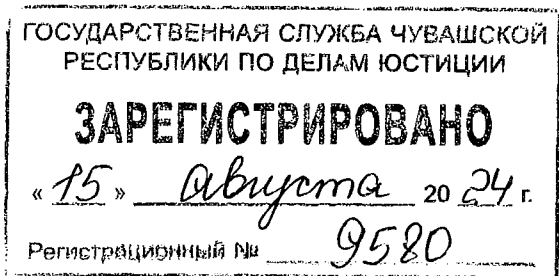
ЧĂВАШ РЕСПУБЛИКИН КУЛЬТУРА,  
НАЦИОНАЛЬНОСЕН ЁСĔСЕН ТАТА  
АРХИВ ЁСĔН МИНИСТЕРВИ

МИНИСТЕРСТВО КУЛЬТУРЫ,  
ПО ДЕЛАМ НАЦИОНАЛЬНОСТЕЙ И  
АРХИВНОГО ДЕЛА ЧУВАШСКОЙ РЕСПУБЛИКИ

ПРИКАЗ  
19.07.2024 01-05/420 №  
Шупашкар хули

ПРИКАЗ  
19.07.2024 № 01-05/420  
г. Чебоксары

Об утверждении границ территории объекта культурного наследия (памятника истории и культуры) регионального (республиканского) значения «Одиннадцать братских могил воинов, умерших от ран в госпиталях в годы Великой Отечественной войны», 1941-1945 гг., расположенного по адресу: Чувашская Республика, Канашский муниципальный округ, г. Канаш, городское кладбище



В соответствии с Федеральным законом от 25 июня 2002 г. № 73-ФЗ «Об объектах культурного наследия (памятниках истории и культуры) народов Российской Федерации», Законом Чувашской Республики от 12 апреля 2005 г. № 10 «Об объектах культурного наследия (памятниках истории и культуры) в Чувашской Республике», постановлением Кабинета Министров Чувашской Республики от 4 июня 2012 г. № 216 «Вопросы Министерства культуры, по делам национальностей и архивного дела Чувашской Республики» п р и к а з ы в а ю:

1. Утвердить прилагаемые границы территории объекта культурного наследия (памятника истории и культуры) регионального (республиканского) значения «Одиннадцать братских могил воинов, умерших от ран в госпиталях в годы Великой Отечественной войны», 1941-1945 гг., расположенного по адресу: Чувашская Республика, Канашский муниципальный округ, г. Канаш, городское кладбище, принятого на государственную охрану постановлением Совета Министров Чувашской АССР от 25 февраля 1974 г. № 128 «Об утверждении списков памятников истории и культуры Чувашской АССР, подлежащих государственной охране».

2. Контроль за исполнением настоящего приказа возложить на первого заместителя министра культуры, по делам национальностей и архивного дела Чувашской Республики, курирующего соответствующее направление деятельности.

3. Настоящий приказ вступает в силу через десять дней после дня его официального опубликования.

И.о. министра

Т.В. Казакова

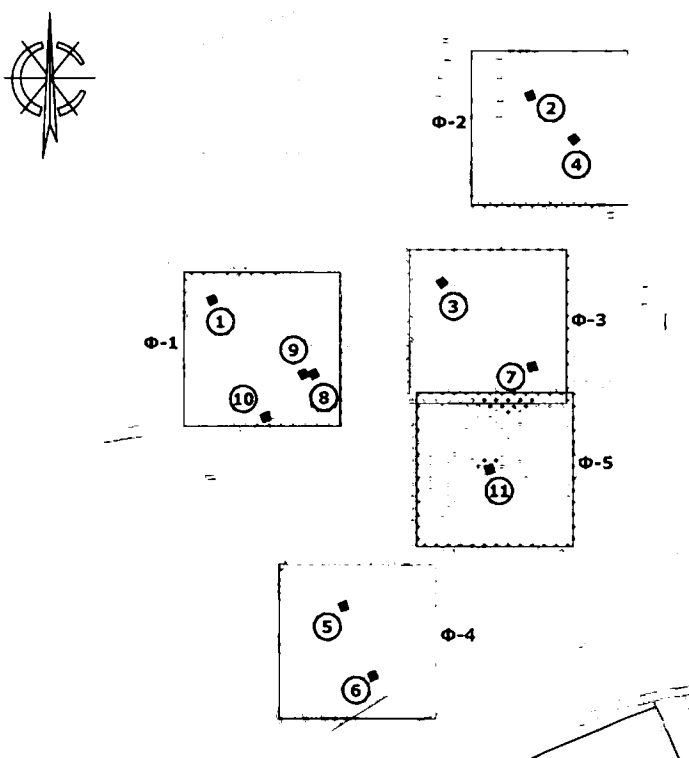
Утверждены  
приказом Министерства культуры,  
по делам национальностей и архивного дела  
Чувашской Республики  
от 19.07.2024 № 01-05/420

### Границы





территории объекта культурного наследия (памятника истории и культуры) регионального (республиканского) значения «Одиннадцать братских могил воинов, умерших от ран в госпиталях в годы Великой Отечественной войны», 1941-1945 гг., расположенного по адресу: Чувашская Республика, Канашский муниципальный округ, г. Канаш, городское кладбище

Схема границ территории объекта культурного наследия (памятника истории и культуры) регионального (республиканского) значения «Одиннадцать братских могил воинов, умерших от ран в госпиталях в годы Великой Отечественной войны», 1941-1945 гг., расположенного по адресу: Чувашская Республика, Канашский муниципальный округ, г. Канаш, городское кладбище (далее - объект культурного наследия):

Схема расположения фрагментов




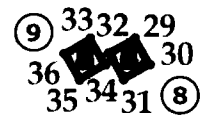
Условные обозначения

- |   |  |
|---|--|
|  | братская могила – элемент объекта культурного наследия   |
|  | территория объекта культурного наследия                  |
|  | граница территории объекта культурного наследия          |
|  | нумерация точек координатной привязки границы территории |


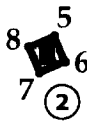
①

объекта культурного наследия  
номер братской могилы

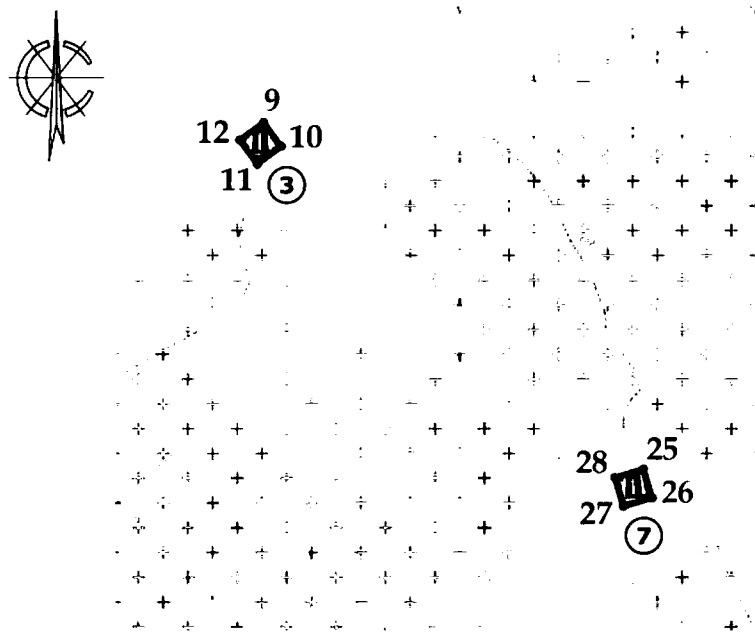
*Фрагмент 1, М 1: 500*



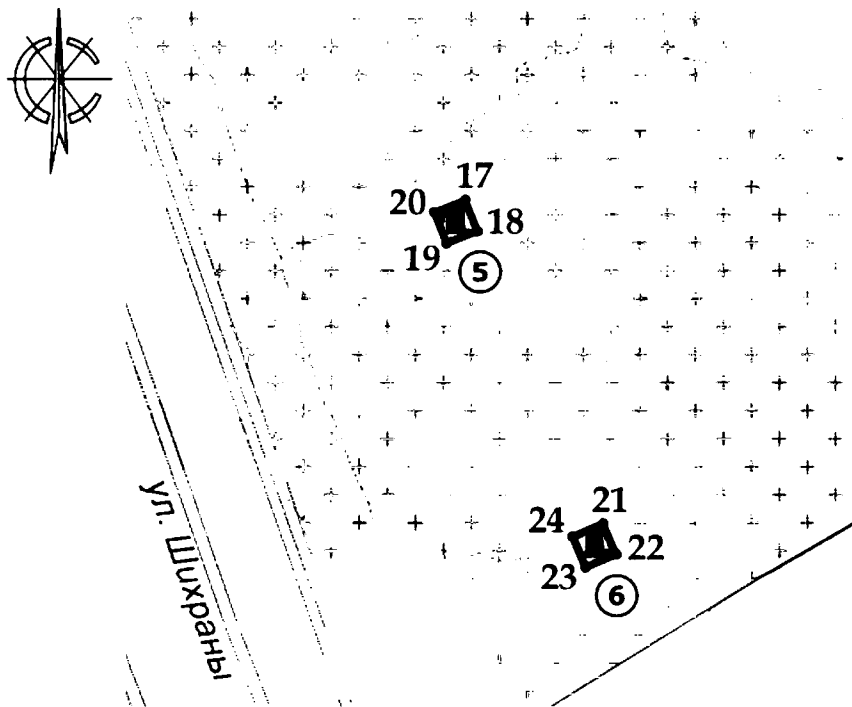
*Фрагмент 2, М 1: 500*



Фрагмент 3, М 1: 500



Фрагмент 4, М 1: 500





**Координаты  
характерных точек границ территории объекта культурного наследия в  
местной системе координат МСК-21**

**Участок 1**

Номера точек	Координаты	
	X	Y
1	340603.66	1246218.04
2	340601.21	1246219.18
3	340600.07	1246216.73
4	340602.52	1246215.59
1	340603.66	1246218.04

**Участок 2**

Номера точек	Координаты	
	X	Y
5	340679.06	1246336.39
6	340676.58	1246337.44

7	340675.52	1246334.95
8	340678.01	1246333.90
5	340679.06	1246336.39

**Участок 3**

Номера точек	Координаты	
	X	Y
9	340610.06	1246303.13
10	340607.89	1246304.74
11	340606.29	1246302.56
12	340608.46	1246300.96
9	340610.06	1246303.13

**Участок 4**

Номера точек	Координаты	
	X	Y
13	340663.06	1246352.11
14	340660.95	1246353.81
15	340659.26	1246351.71
16	340661.36	1246350.01
13	340663.06	1246352.11

**Участок 5**

Номера точек	Координаты	
	X	Y
17	340490.41	1246266.96
18	340487.90	1246267.95
19	340486.91	1246265.44
20	340489.42	1246264.45
17	340490.41	1246266.96

### Участок 6

Номера точек	Координаты	
	X	Y
21	340464.73	1246277.89
22	340462.24	1246278.95
23	340461.19	1246276.47
24	340463.67	1246275.41
21	340464.73	1246277.89

### Участок 7

Номера точек	Координаты	
	X	Y
25	340578.95	1246337.31
26	340576.36	1246338.08
27	340575.59	1246335.49
28	340578.18	1246334.72
25	340578.95	1246337.31

### Участок 8

Номера точек	Координаты	
	X	Y
29	340576.32	1246255.71
30	340573.98	1246257.04
31	340572.64	1246254.69
32	340574.99	1246253.36
29	340576.32	1246255.71

### Участок 9

Номера точек	Координаты	
	X	Y
33	340576.29	1246251.76

34	340573.95	1246253.11
35	340572.59	1246250.81
36	340574.92	1246249.44
33	340576.29	1246251.76

#### Участок10

Номера точек	Координаты	
	X	Y
37	340560.36	1246237.93
38	340557.88	1246238.98
39	340556.82	1246236.50
40	340559.30	1246235.44
37	340560.36	1246237.93

#### Участок 11

Номера точек	Координаты	
	X	Y
41	340540.94	1246321.41
42	340538.37	1246322.26
43	340537.53	1246319.70
44	340540.09	1246318.85
41	340540.94	1246321.41

Общая площадь – 80,15 кв.м.:

участка 1–7,30 кв.м.;

участка 2–7,30 кв.м.;

участка 3–7,29 кв.м.;

участка 4– 7,30 кв.м.;

участка 5–7,28 кв.м.;

участка 6–7,28 кв.м.;

участка 7–7,30 кв.м.;

участка 8–7,29 кв.м.;

участка 9–7,25 кв.м.;

участка 10–7,28 кв.м.;

участка 11–7,28 кв.м.

Общий периметр –118,77 м.:

участка 1–10,81 м.;

участка 2–10,80 м.;

участка 3–10,80 м.;



участка 4–10,81 м.;  
участка 5–10,79 м.;  
участка 6–10,79 м.;  
участка 7– 0,81 м.;  
участка 8–10,80 м.;  
участка 9–10,77 м.;  
участка 10–10,79 м.;  
участка 11–10,80 м.