



ЧАВАШ РЕСПУБЛИКИН КУЛЬТУРА,  
НАЦИОНАЛЬНОСЕН ЁСЁСЕН ТАТА  
АРХИВ ЁСЁН МИНИСТЕРВИ

МИНИСТЕРСТВО КУЛЬТУРЫ,  
ПО ДЕЛАМ НАЦИОНАЛЬНОСТЕЙ И  
АРХИВНОГО ДЕЛА ЧУВАШСКОЙ РЕСПУБЛИКИ

ПРИКАЗ

1904.2024 01-05/423 №


Шупашкар хули

ПРИКАЗ

1904.2024 № 01-05/423

г. Чебоксары

Об утверждении границ территории объекта культурного наследия (памятника истории и культуры) регионального (республиканского) значения «Водонапорная башня «Канаш восточный», 1925 г., расположенного по адресу: Чувашская Республика, Канашский муниципальный округ, г. Канаш, ж.д. Станция Канаш-восточный, ул. Железнодорожная



В соответствии с Федеральным законом от 25 июня 2002 г. № 73-ФЗ «Об объектах культурного наследия (памятниках истории и культуры) народов Российской Федерации», Законом Чувашской Республики от 12 апреля 2005 г. № 10 «Об объектах культурного наследия (памятниках истории и культуры) в Чувашской Республике», постановлением Кабинета Министров Чувашской Республики от 4 июня 2012 г. № 216 «Вопросы Министерства культуры, по делам национальностей и архивного дела Чувашской Республики» п р и к а з ы в а ю:

1. Утвердить прилагаемые границы территории объекта культурного наследия (памятника истории и культуры) регионального (республиканского) значения «Водонапорная башня «Канаш восточный», 1925 г., расположенного по адресу: Чувашская Республика, Канашский муниципальный округ, г. Канаш, ж.д. Станция Канаш-восточный, ул. Железнодорожная, принятого на государственную охрану постановлением Совета Министров Чувашской Республики от 29 октября 1993 г. № 372 «О дополнении списка памятников истории и культуры местного (Чувашской Республики) значения, подлежащих государственной охране».

2. Контроль за исполнением настоящего приказа возложить на первого заместителя министра культуры, по делам национальностей и архивного дела Чувашской Республики, курирующего соответствующее направление деятельности.

3. Настоящий приказ вступает в силу через десять дней после дня его официального опубликования.

И.о. министра

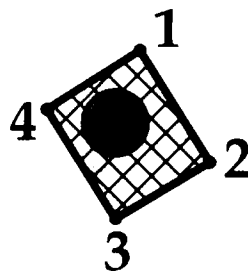
Т.В. Казакова

Утверждены  
приказом Министерства культуры,  
по делам национальностей и архивного дела  
Чувашской Республики  
от 19.07.2024 № 01-05/423





### Границы

территории объекта культурного наследия (памятника истории и культуры)  
регионального (республиканского) значения «Водонапорная башня «Канаш  
восточный», 1925 г., расположенного по адресу: Чувашская Республика,  
Канашский муниципальный округ, г. Канаш, ж.д. Станция  
Канаш-восточный, ул. Железнодорожная

Схема границ территории объекта культурного наследия (памятника истории  
и культуры) регионального (республиканского) значения «Водонапорная башня  
«Канаш восточный», 1925 г., расположенного по адресу: Чувашская Республика,  
Канашский муниципальный округ, г. Канаш, ж.д. Станция Канаш-восточный,  
ул. Железнодорожная (далее - объект культурного наследия):



### Условные обозначения

- |   |   |
|---|---|
|  | Объект культурного наследия   |
|  | Территория объекта культурного наследия   |
|  | Граница территории объекта культурного наследия                                       |
|  | Нумерация точек координатной привязки границы территории объекта культурного наследия |

**Координаты**  
**характерных точек границ территории объекта культурного наследия**  
**в местной системе координат МСК-21**

Номера точек	Координаты	
	X	Y
1	340045.79	1246464.47
2	340028.27	1246475.43
3	340019.46	1246460.60
4	340036.59	1246449.84
1	340045.79	1246464.47

Площадь – 352,99 кв.м.

Периметр наследия – 75,43 м.