



ЧУВАШ РЕСПУБЛИКИН КУЛЬТУРА,
НАЦИОНАЛЬНОСЕН ЁСЁСЕН ТАТА
АРХИВ ЁСЁН МИНИСТЕРСТИ

МИНИСТЕРСТВО КУЛЬТУРЫ,
ПО ДЕЛАМ НАЦИОНАЛЬНОСТЕЙ И
АРХИВНОГО ДЕЛА ЧУВАШСКОЙ РЕСПУБЛИКИ

ПРИКАЗ
19.07.2024 № 01-05/425
Шупашкар хули

ПРИКАЗ
19.07.2024 № 01-05/425
г. Чебоксары

Об утверждении границ территории объекта культурного наследия (памятника истории и культуры) регионального (республиканского) значения «Здание бывшей церкви», конец XVIII в., расположенного по адресу: Чувашская Республика, Канашский муниципальный округ, с. Шигали, ул. Клубная, д. 3

ГОСУДАРСТВЕННАЯ СЛУЖБА ЧУВАШСКОЙ
РЕСПУБЛИКИ ПО ДЕЛАМ ЮСТИЦИИ

ЗАРЕГИСТРИРОВАНО

«15» августа 2024 г.

Регистрационный № 9567

В соответствии с Федеральным законом от 25 июня 2002 г. № 73-ФЗ «Об объектах культурного наследия (памятниках истории и культуры) народов Российской Федерации», Законом Чувашской Республики от 12 апреля 2005 г. № 10 «Об объектах культурного наследия (памятниках истории и культуры) в Чувашской Республике», постановлением Кабинета Министров Чувашской Республики от 4 июня 2012 г. № 216 «Вопросы Министерства культуры, по делам национальностей и архивного дела Чувашской Республики» п р и к а з ы в а ю:

1. Утвердить прилагаемые границы территории объекта культурного наследия (памятника истории и культуры) регионального (республиканского) значения «Здание бывшей церкви», конец XVIII в., расположенного по адресу: Чувашская Республика, Канашский муниципальный округ, с. Шигали, ул. Клубная, д. 3, принятого на государственную охрану постановлением Совета Министров Чувашской АССР от 16 июня 1975 г. № 460 «О дополнении списка памятников истории и культуры местного (АССР) значения, подлежащих государственной охране».

2. Контроль за исполнением настоящего приказа возложить на первого заместителя министра культуры, по делам национальностей и архивного дела Чувашской Республики, курирующего соответствующее направление деятельности.

3. Настоящий приказ вступает в силу через десять дней после дня его официального опубликования.

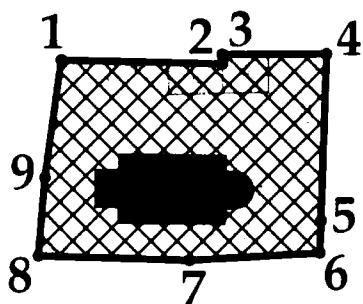
И.о. министра

Т.В. Казакова


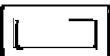



Утверждены
приказом Министерства культуры,
по делам национальностей и архивного дела
Чувашской Республики
от 19.07.2024 № 01-05/425

Границы
территории объекта культурного наследия (памятника истории и культуры)
регионального (республиканского) значения «Здание бывшей церкви»,
конец XVIII в., расположенного по адресу: Чувашская Республика,
Канашский муниципальный округ, с. Шигали, ул. Клубная, д. 3

Схема границ территории объекта культурного наследия (памятника истории и культуры) регионального (республиканского) значения «Здание бывшей церкви», конец XVIII в., расположенного по адресу: Чувашская Республика, Канашский муниципальный округ, с. Шигали, ул. Клубная, д. 3 (далее - объект культурного наследия):



Условные обозначения

- | | |
|---|---|
|  | объект культурного наследия |
|  | хозяйственные и другие постройки, не обладающие ценностью |
|  | территория объекта культурного наследия |
|  | граница территории объекта культурного наследия |
|  | нумерация точек координатной привязки границы территории объекта культурного наследия |

Координаты
характерных точек границ территории объекта культурного наследия
в местной системе координат МСК-21

Номера точек	Координаты	
	X	Y
1	358621.71	1244890.49
2	358621.04	1244918.27
3	358622.69	1244918.24
4	358622.77	1244936.23
5	358594.09	1244935.28
6	358588.55	1244935.09
7	358587.30	1244912.58
8	358588.05	1244886.54
9	358601.51	1244887.67
1	358621.71	1244890.49

Площадь – 1615,29 кв.м.

Периметр – 164,17 м.