

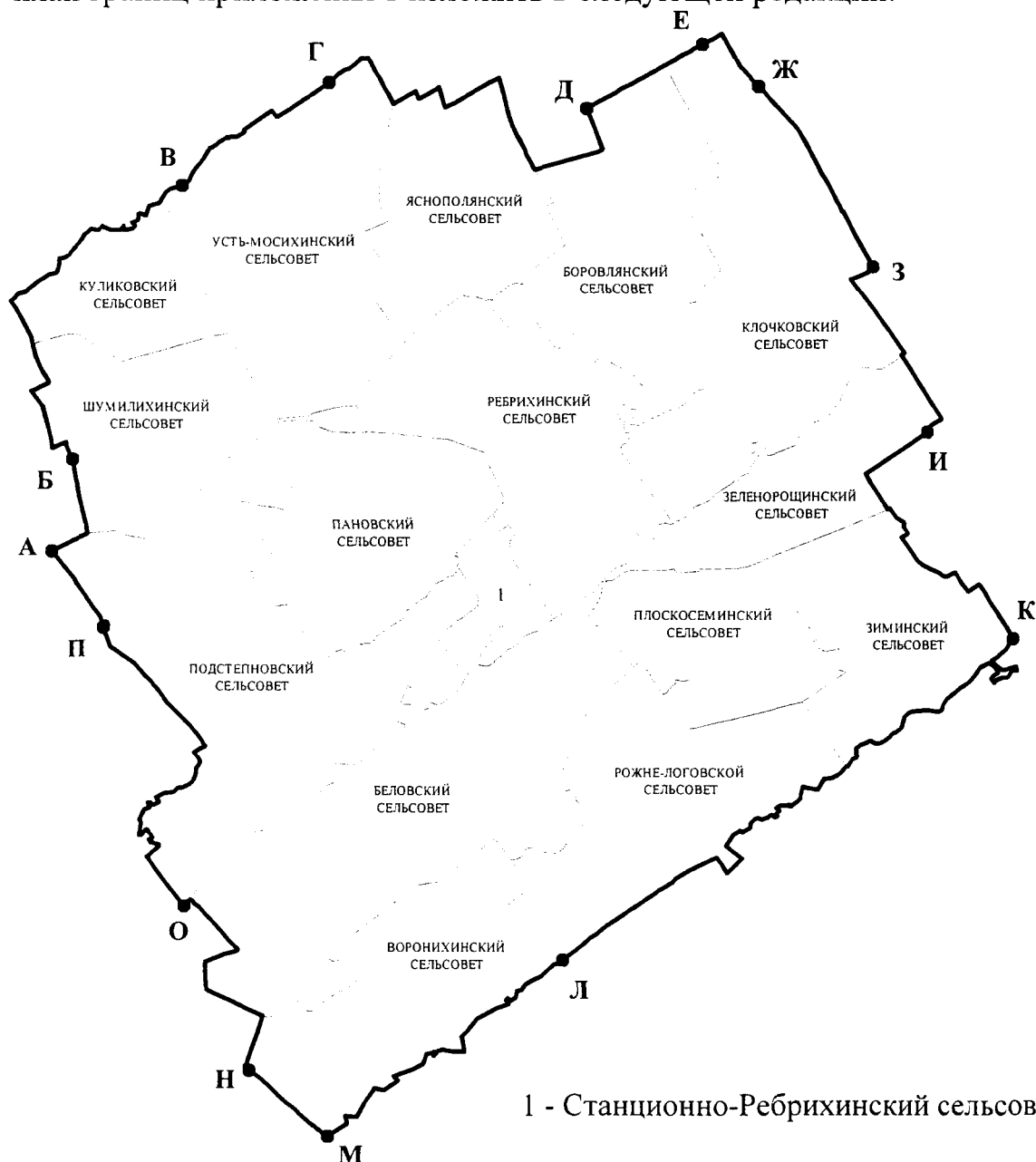
ЗАКОН
Алтайского края

О внесении изменений в закон Алтайского края «О статусе и границах муниципальных и административно-территориальных образований Ребрихинского района Алтайского края»

Статья 1

Внести в закон Алтайского края от 2 июня 2008 года № 48-ЗС «О статусе и границах муниципальных и административно-территориальных образований Ребрихинского района Алтайского края» (Сборник законодательства Алтайского края, 2008, № 146, часть IV; 2014, № 218, часть I) следующие изменения:

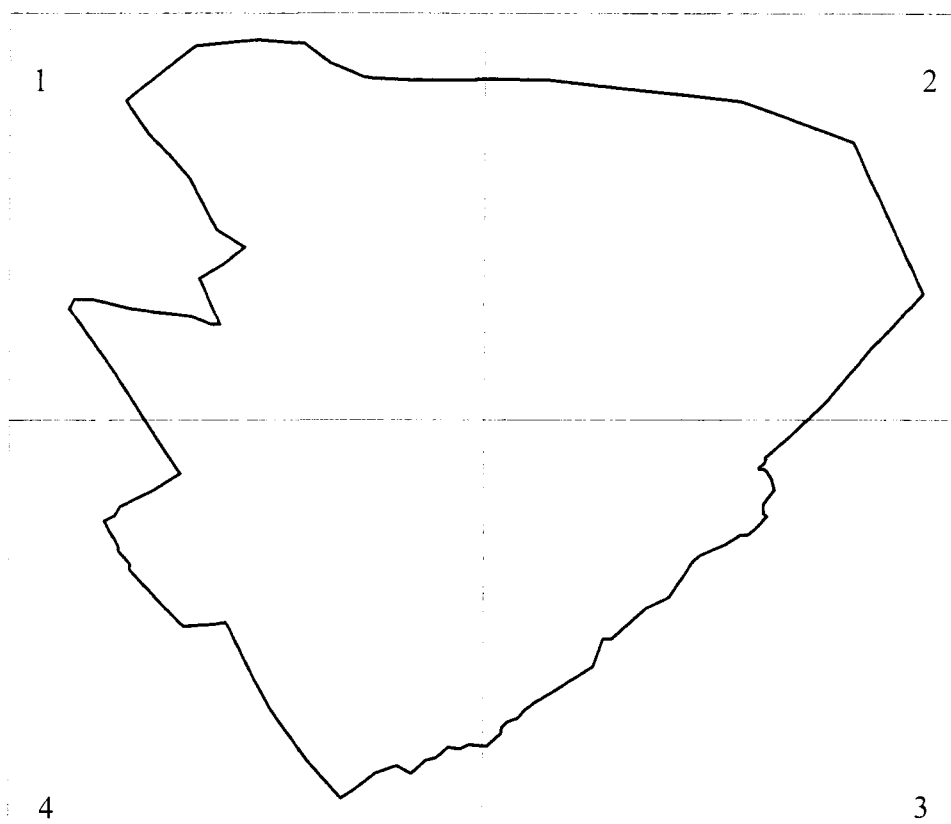
1) план границ приложения 1 изложить в следующей редакции:



2) в приложении 10:


а) в плане границ:

схему расположения листов изложить в следующей редакции:




лист 1 изложить в следующей редакции:

«Лист 1



лист 3 изложить в следующей редакции:

«Лист 3



б) в разделе «Описание смежеств»:

в абзаце втором слова «до мз13/3» заменить словами «до мз18»;

абзац третий признать утратившим силу;

в абзаце четвертом слова «от мз9» заменить словами «от мз18»;

в) в таблице «Геодезические данные»:

строки 4-15

«мз14	мз13/3	499.9	СВ:51°45'57"	по пашне, с левой стороны лесополосы
				по смежеству с муниципальным образованием Усть-Мосихинский сельсовет Ребрихинского района Алтайского края
мз 13/3	мз5	1448.3	СВ:83°34'40"	по пашне, пересекает лесополосу и автодорогу Павловск - Буканское, далее по пашне
мз5	мз6	877.5	СВ:70°15'5"	по сенокосу, через лес, по сенокосу, далее по пашне
мз6	мз7	1389.1	СВ:75°24'52"	по пашне, через лес, далее по пашне
мз7	мз8	528.2	СВ:80°50'58"	по пашне
мз8	мз9	847.9	СВ:83°23'25"	по пашне, через лес, далее по пастбищу
				по смежеству с муниципальным образованием Ребрихинский сельсовет Ребрихинского района Алтайского края
мз9	мз23	500.2	ЮВ:20°11'58"	по пастбищу, по пашне, по пастбищу, через лес, далее по пастбищу
мз23	мз22	497.7	ЮВ:20°3'33"	по пашне, через лес, по пашне, через лес, далее по сенокосу
мз22	мз21	656.7	ЮВ:20°0'28"	по пашне
мз21	мз18	145.0	ЮВ:20°45'34"	по пашне, через лес, далее по пашне»

заменить строками

«мз14	22	451.737	51°47'30"	по пашне, с левой стороны лесополосы
22	23	51.876	71° 6'14"	по пашне
23	24	244.341	82°37'34"	
24	25	245.097	87°45'53"	по пашне, пересекая лесополосу
25	26	705.496	103° 2' 2"	по левой стороне автодороги Ребриха-Шарчино
26	27	580.942	104°57'11"	
27	28	748.471	104°33' 7"	
28	29	867.15	103°16'50"	
29	30	150.176	99° 6'53"	
30	31	853.302	91°31'25"	
31	32	1280.201	90°23'57"	
32	мз18	24.634	349°52'34"	пересекает автодорогу Ребриха-Шарчино
				по смежеству с муниципальным образованием Ребрихинский сельсовет Ребрихинского района Алтайского края»;

в графе 2 строки 71 слова «мз18» заменить словами «мз18(2)»;

в графе 1 строки 72 слова «мз18» заменить словами «мз18(2)»;

3) в приложении 13:

а) в разделе «Описание смежеств»:

абзац девятый изложить в следующей редакции:

«от 70 до мз18(3) территория муниципального образования Пановский сельсовет Ребрихинского района Алтайского края;»;

дополнить абзацем десятым следующего содержания:

«от мз18(3) до мз9 территория муниципального образования Шумилихинский сельсовет Ребрихинского района Алтайского края.»;

б) таблицу «Геодезические данные» после строки 146

«мз17(4)	мз18(3)	866.6	СЗ:89°28'57"	по правой стороне автодороги Ребриха-Шарчино»
----------	---------	-------	--------------	--

дополнить строкой 147 следующего содержания:

				«по смежеству с муниципальным образованием Шумилихинский сельсовет Ребрихинского района Алтайского края»;
--	--	--	--	--

4) в приложении 16:

а) в разделе «Описание смежеств»:

абзац седьмой признать утратившим силу;

в абзаце восьмом слова «от мз13/3» заменить словами «от мз9(2)»;

б) в таблице «Геодезические данные»:

в графе 5 строки 80 слово «Пановский» заменить словом «Шумилихинский»;

строку 86

				«по смежеству с муниципальным образованием Шумилихинский сельсовет Ребрихинского района Алтайского края»
--	--	--	--	---

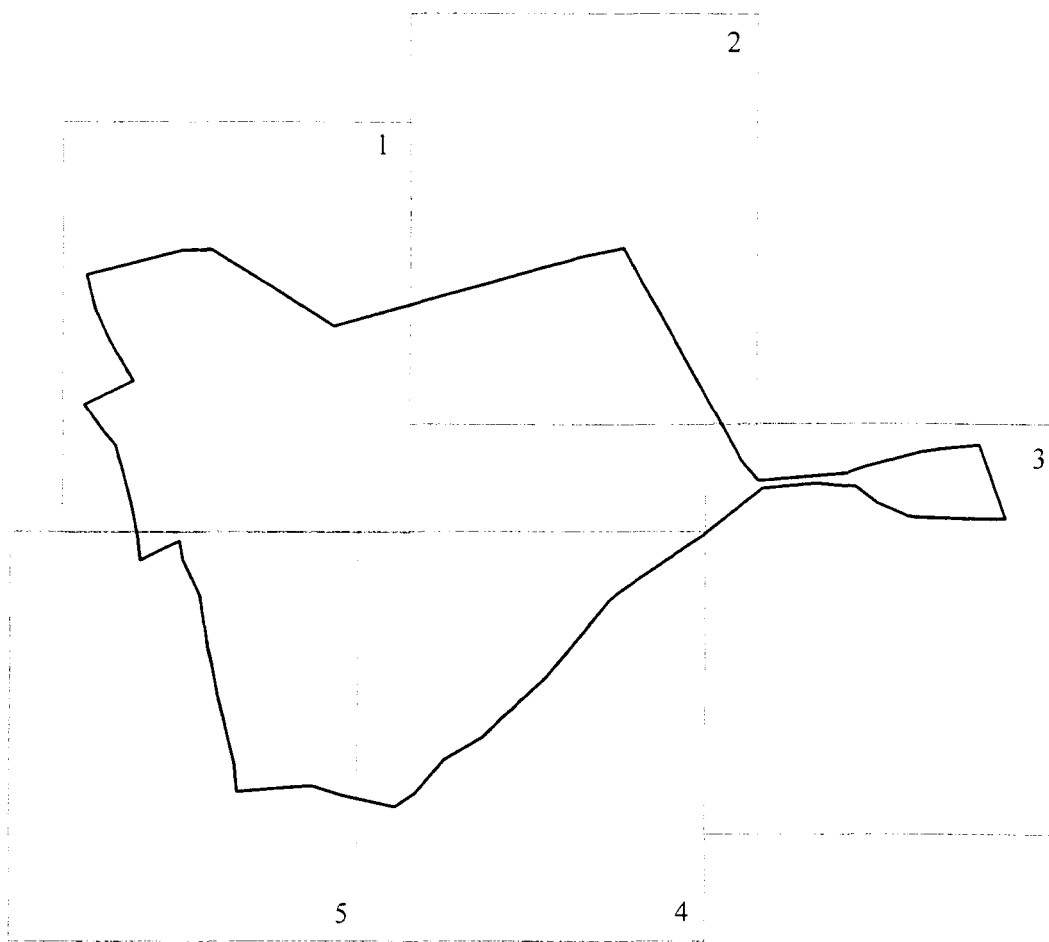
признать утратившей силу;

5) в приложении 17:

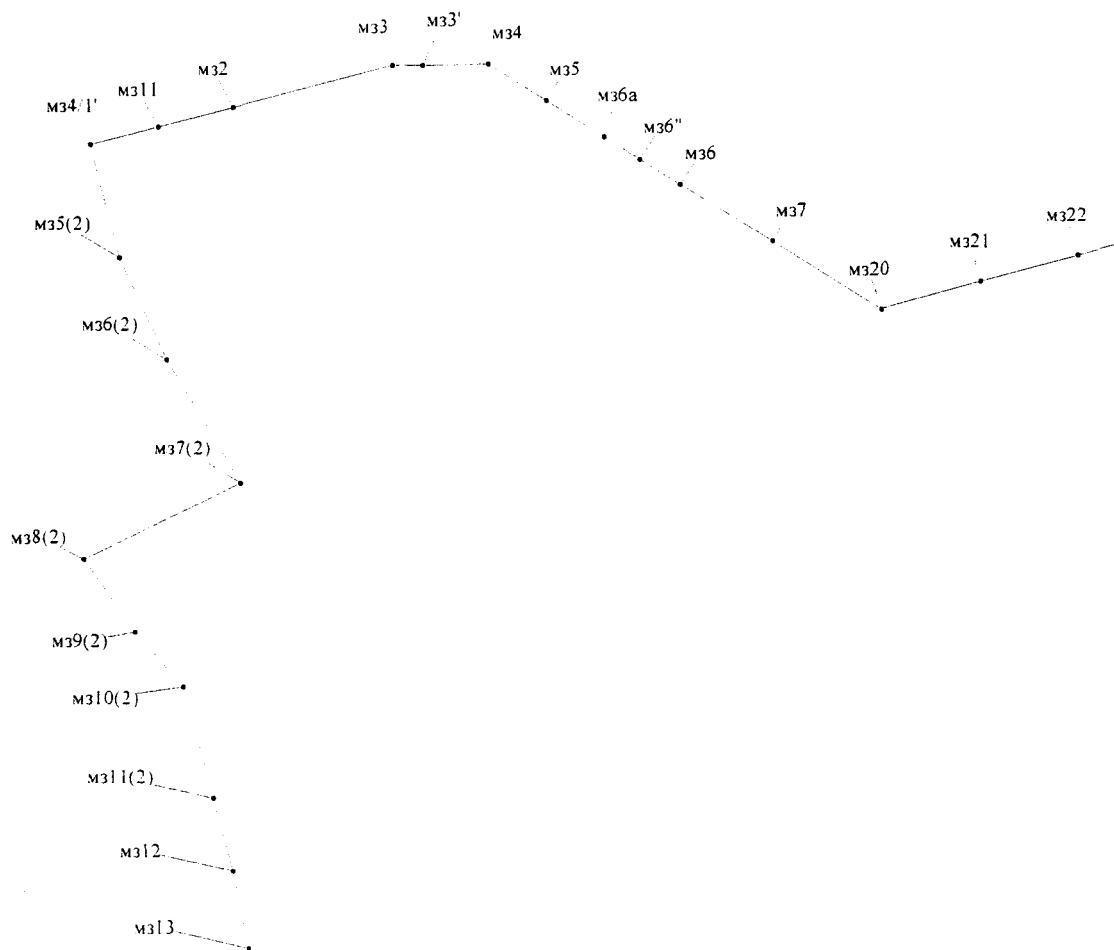
а) план границ изложить в следующей редакции:

«ПЛАН ГРАНИЦ:

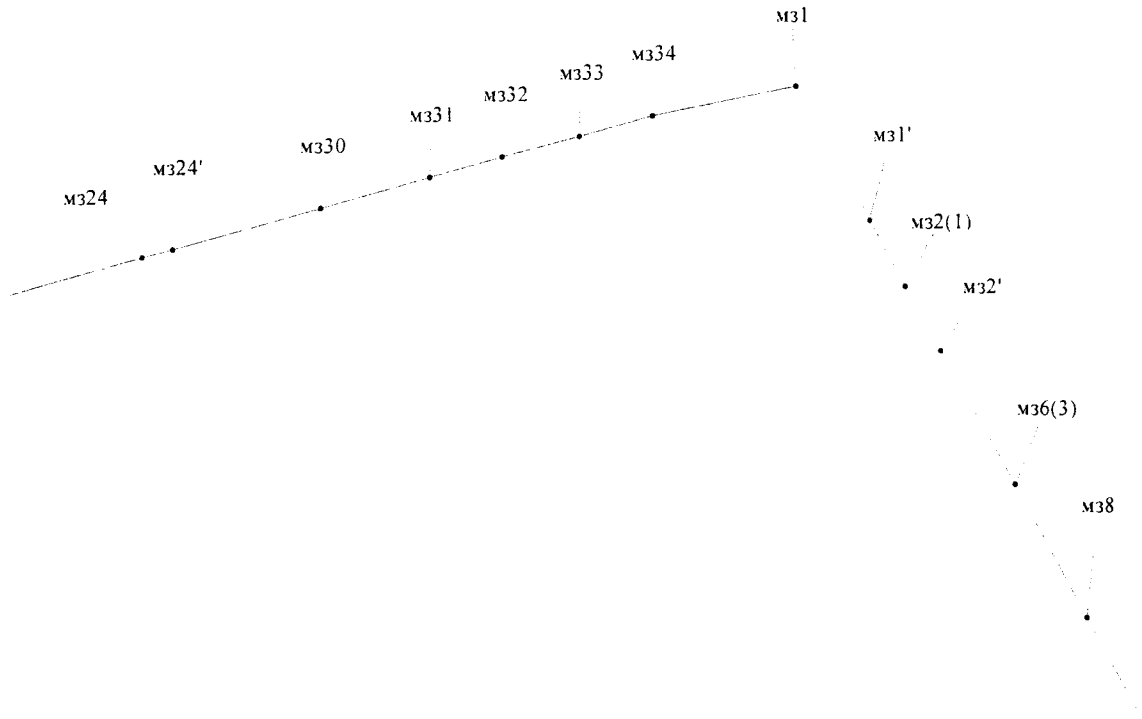
Схема расположения листов



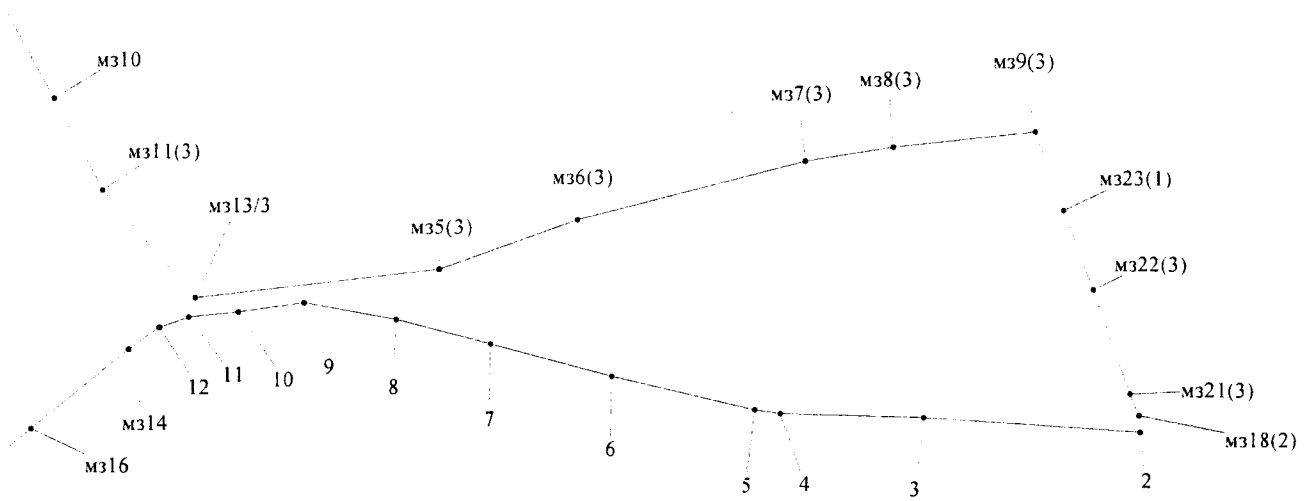
Лист 1




Лист 2



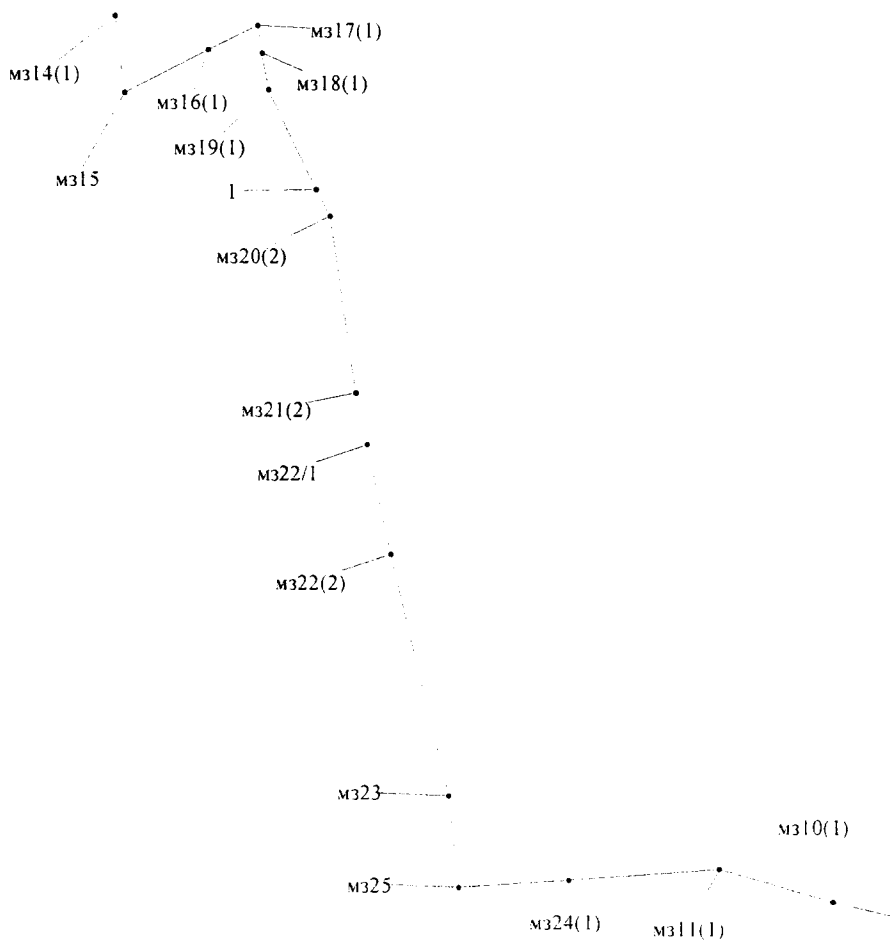
Лист 3



Лист 4



Лист 5



б) раздел «Описание смежеств» изложить в следующей редакции:

«ОПИСАНИЕ СМЕЖЕСТВ:

от мз4/1' до мз1 территория муниципального образования Куликовский сельсовет Ребрихинского района Алтайского края;

от мз1 до мз9(3) территория муниципального образования Усть-Мосихинский сельсовет Ребрихинского района Алтайского края;

от мз9(3) до мз18(2) территория муниципального образования Ребрихинский сельсовет Ребрихинского района Алтайского края;

от мз18(2) до мз17 территория муниципального образования Пановский сельсовет Ребрихинского района Алтайского края;

от мз17 до мз25 территория муниципального образования Подстепновский сельсовет Ребрихинского района Алтайского края;

от мз25 до 1 территория муниципального образования Урывский сельсовет Тюменцевского района Алтайского края;

от 1 до мз4/1' территория муниципального образования Шарчинский сельсовет Тюменцевского района Алтайского края.»;

в) в таблице «Геодезические данные»:

в графе 2 строки 27 слова «мзб» заменить словами «мзб(3)»;

в графе 1 строки 28 слова «мзб» заменить словами «мзб(3)»;

в графе 2 строки 30 слова «мз11» заменить словами «мз11(3)»;

в графе 1 строки 31 слова «мз11» заменить словами «мз11(3)»;

строки 32-35

				«по смежеству с муниципальным образованием Пановский сельсовет Ребрихинского района Алтайского края
мз 13/3	мз14	1025.0	ЮЗ:59°19'53"	по пашне, далее между лесополосой и пашней
мз14	мз16	1028.5	ЮЗ:41°32'35"	
мз16	мз17	562.5	ЮЗ:55°2Г49"	

заменить строками

«мз13/3	мз5(3)	1448.289	СВ: 83°34'40"	по пашне, пересекает лесополосу и автодорогу Ребриха-Шарчино, далее - по пашне
мз5(3)	мз6(3)	877.51	СВ: 70°15' 6"	по сенокосу, через лес, по сенокосу, далее - по пашне
мз6(3)	мз7(3)	1389.065	СВ: 75°24'52"	по пашне, через лес, далее - по пашне
мз7(3)	мз8(3)	528.222	СВ: 80°50'59"	по пашне
мз8(3)	мз9(3)	847.936	СВ: 83°23'26"	по пашне, через лес, далее - по пастбищу
				по смежеству с муниципальным образованием Ребрихинский сельсовет Ребрихинского района Алтайского края

мз9(3)	мз23(1)	500.162	ЮВ: 20°11'58"	по пастбищу, по пашне, по пастбищу, через лес, далее - по пастбищу
мз23(1)	мз22(3)	497.689	ЮВ: 20° 3'32"	по пашне, через лес, по пашне, через лес, далее - по сенокосу
мз22(3)	мз21(3)	656.736	ЮВ: 20° 0'28"	по пашне
мз21(3)	мз18(2)	145.015	ЮВ: 20°45'34"	по пашне, через лес, далее - по пашне
				по смежеству с муниципальным образованием Пановский сельсовет Ребрихинского района Алтайского края
мз18(2)	2	24.634	ЮВ: 10° 7'26"	пересекает автодорогу Ребриха-Шарчино
2	3	1280.201	СЗ: 89°36' 3"	по левой стороне автодороги Ребриха-Шарчино
3	4	853.302	СЗ: 88°28'35"	
4	5	150.176	СЗ: 80°53' 7"	
5	6	867.15	СЗ: 76°43'10"	
6	7	748.471	СЗ: 75°26'53"	
7	8	580.942	СЗ: 75° 2'49"	
8	9	705.496	СЗ: 76°57'58"	
9	10	245.097	ЮЗ: 87°45'53"	по пашне, пересекая лесополосу
10	11	244.341	ЮЗ: 82°37'34"	по пашне
11	12	51.876	ЮЗ: 71° 6'14"	между лесополосой и пашней»;
12	мз14	451.737	ЮЗ: 51°47'30"	
мз14	мз16	760.595	ЮЗ: 51°44'56"	
мз16	мз17	564.74	ЮЗ: 51°45'59"	

в графе 2 строки 39 слова «мз20(1)» заменить словами «мз20/1»;
в графе 1 строки 40 слова «мз20(1)» заменить словами «мз20/1».

Статья 2

Настоящий Закон вступает в силу через 10 дней после дня его официального опубликования.

Губернатор Алтайского края

А.Б. Карлин

г. Барнаул
4 марта 2015 года
№ 11-ЗС