

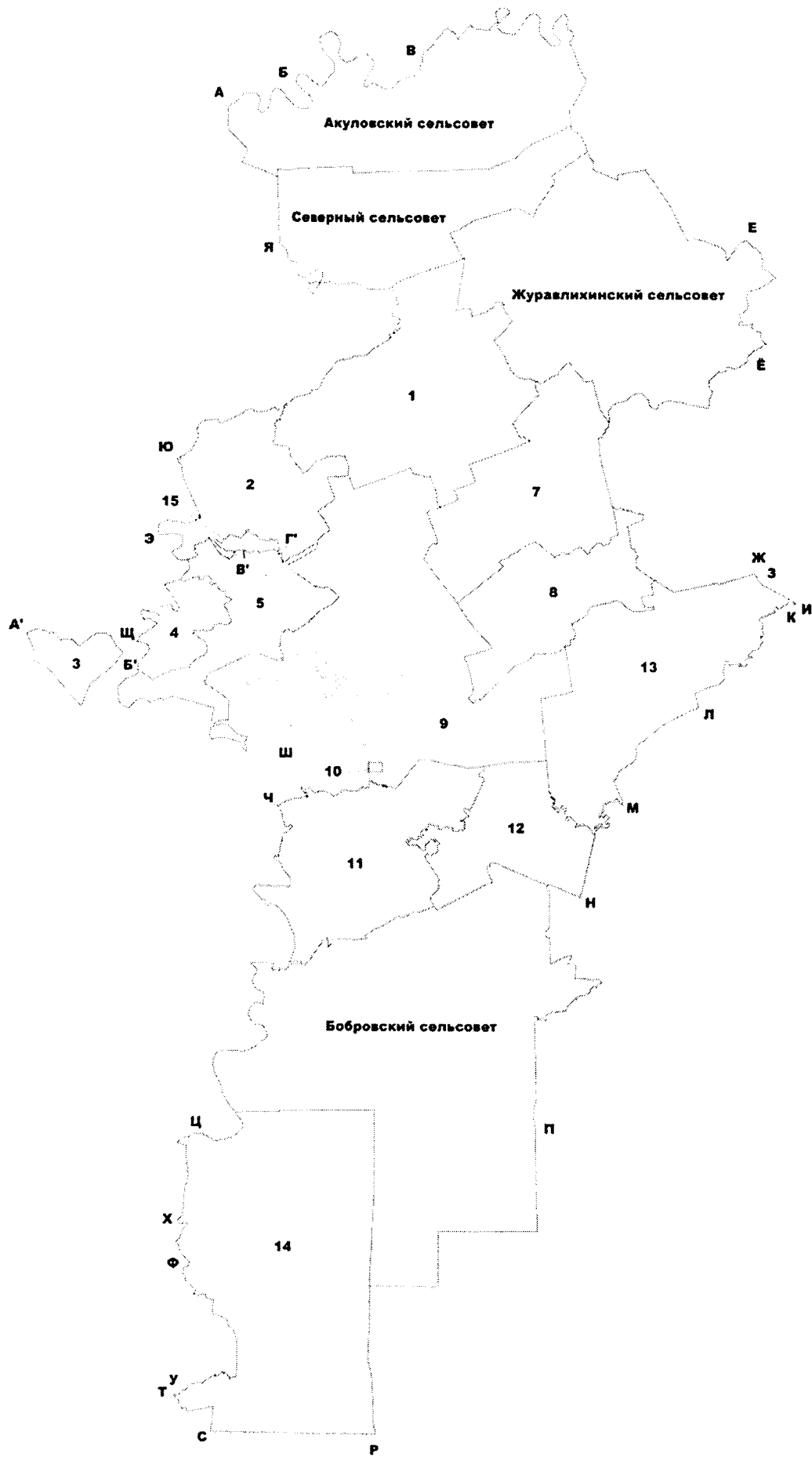
**ЗАКОН**  
Алтайского края

**О внесении изменений в закон Алтайского края  
«О статусе и границах муниципальных и  
административно-территориальных образований  
Первомайского района Алтайского края»**

**Статья 1**

Внести в закон Алтайского края от 27 декабря 2008 года № 145-ЗС «О статусе и границах муниципальных и административно-территориальных образований Первомайского района Алтайского края» (Сборник законодательства Алтайского края, 2008, № 152, часть IV; 2009, № 159, часть I; 2012, № 195, часть I; 2013, № 210, часть I, № 212, часть I; Официальный интернет-портал правовой информации ([www.pravo.gov.ru](http://www.pravo.gov.ru)), 27 декабря 2018 года, 30 июня 2022 года, 5 декабря 2022 года) следующие изменения:

- 1) план границ приложения 1 изложить в следующей редакции:  
«ПЛАН ГРАНИЦ:



- 1 – Первомайский сельсовет
- 2 – Сибирский сельсовет
- 3 – Повалихинский сельсовет (чересполосный участок)
- 4 – Повалихинский сельсовет
- 5 – Боровихинский сельсовет
- 6 – Зудиловский сельсовет
- 7 – Сорочелоговской сельсовет
- 8 – Логовской сельсовет
- 9 – Берёзовский сельсовет
- 10 – Солнечный сельсовет
- 11 – Санниковский сельсовет
- 12 – Баюновключевский сельсовет
- 13 – Жилинский сельсовет
- 14 – Рассказихинский сельсовет
- 15 – ЗАТО поселок Сибирский Алтайского края»;

2) приложение 4 изложить в следующей редакции:

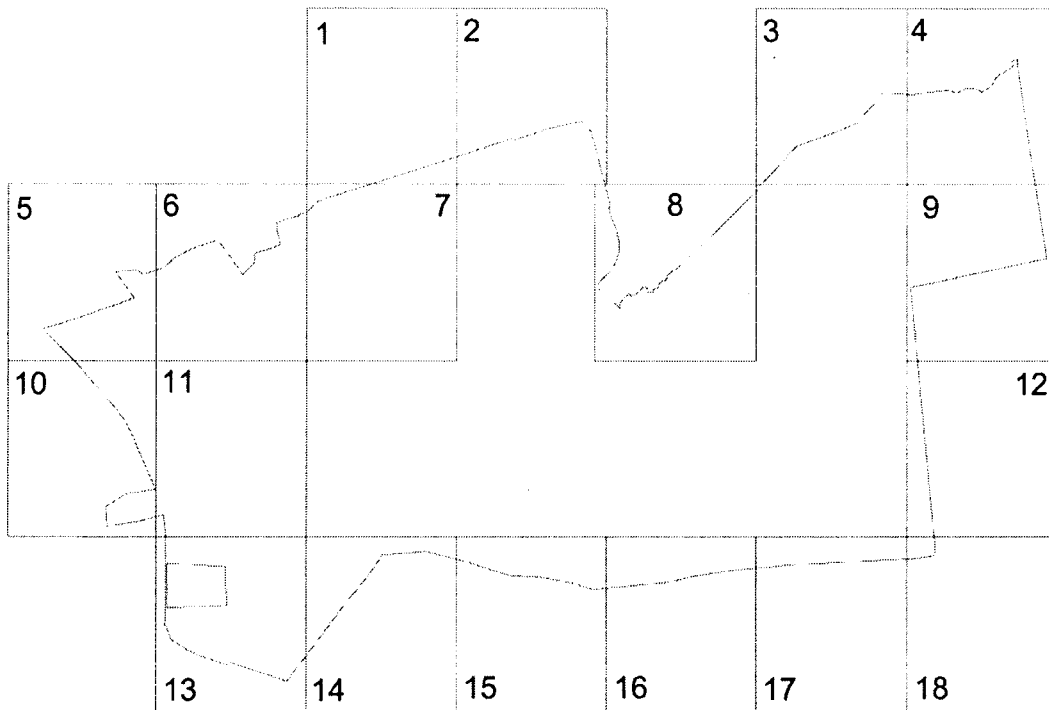
**«ПРИЛОЖЕНИЕ 4**

к закону Алтайского края «О статусе и границах муниципальных и административно-территориальных образований Первомайского района Алтайского края»

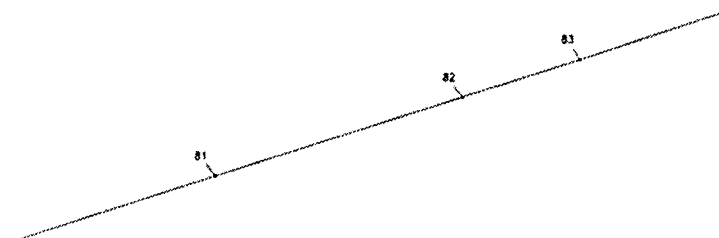
**ОПИСАНИЕ ГРАНИЦ  
муниципального образования Берёзовский сельсовет  
Первомайского района Алтайского края**

**ПЛАН ГРАНИЦ:**

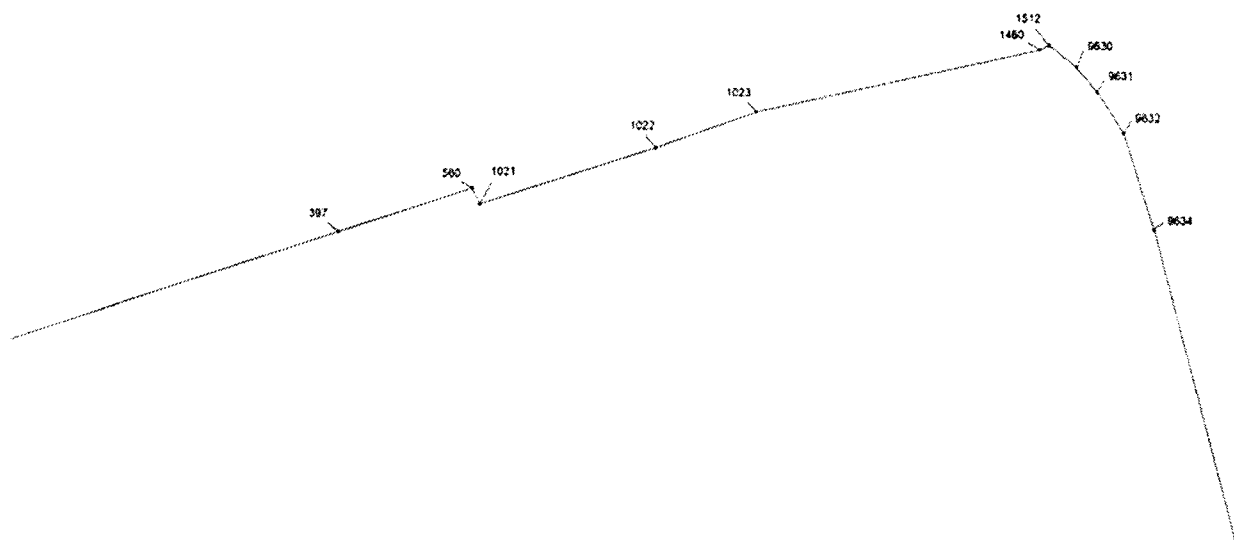
### Схема расположения листов




Лист 1



Лист 2



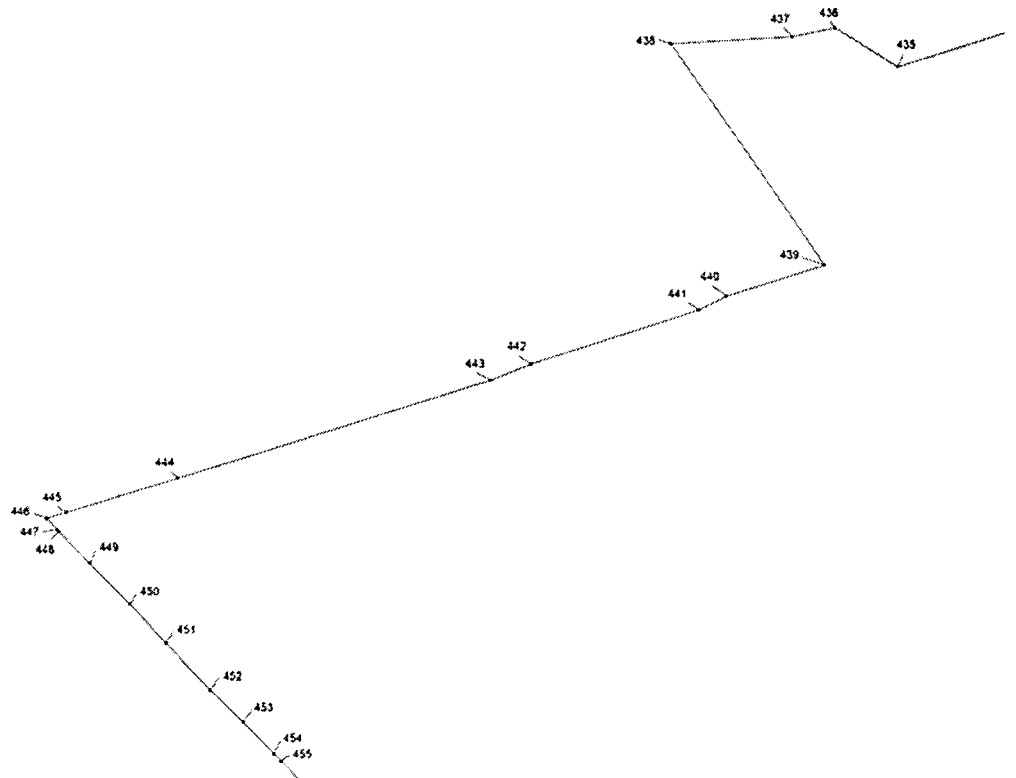
Лист 3



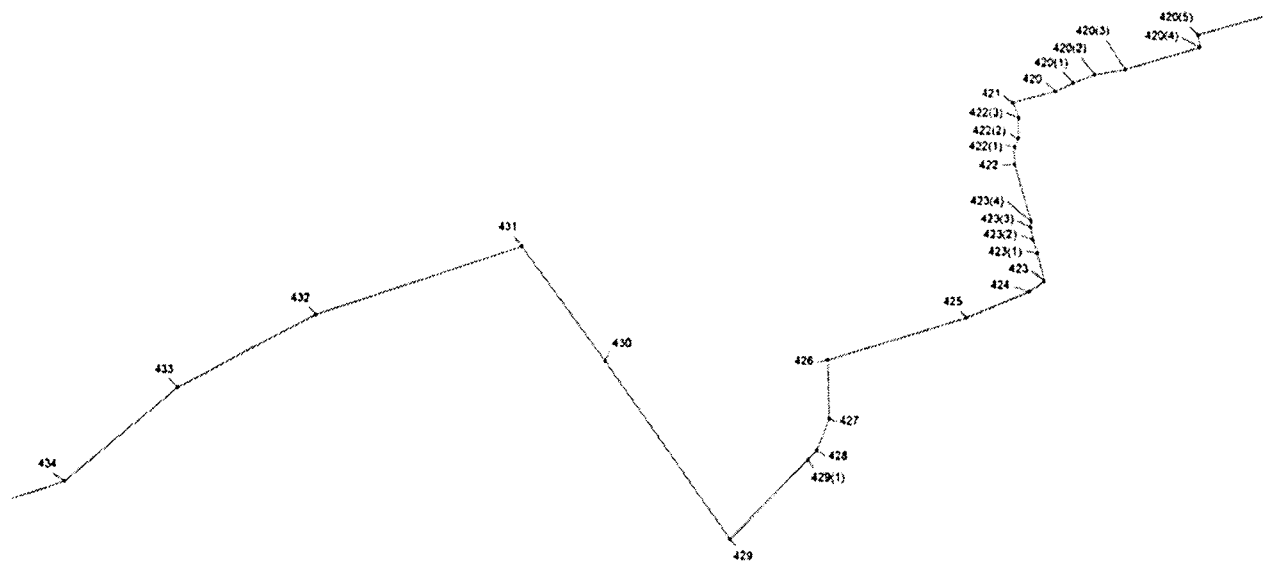
Лист 4



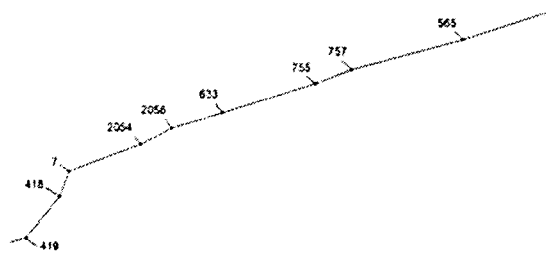
Лист 5



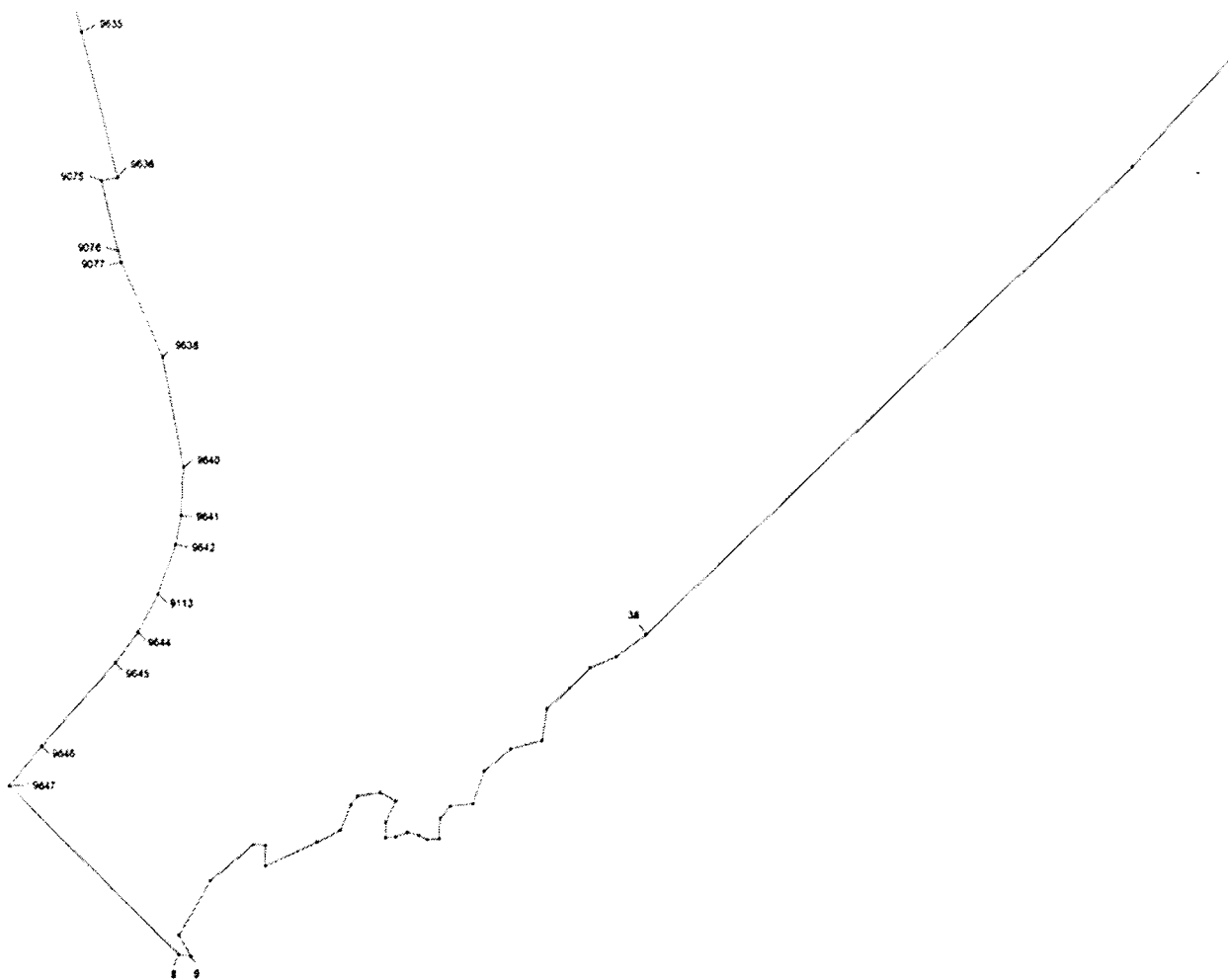
Лист 6



Лист 7

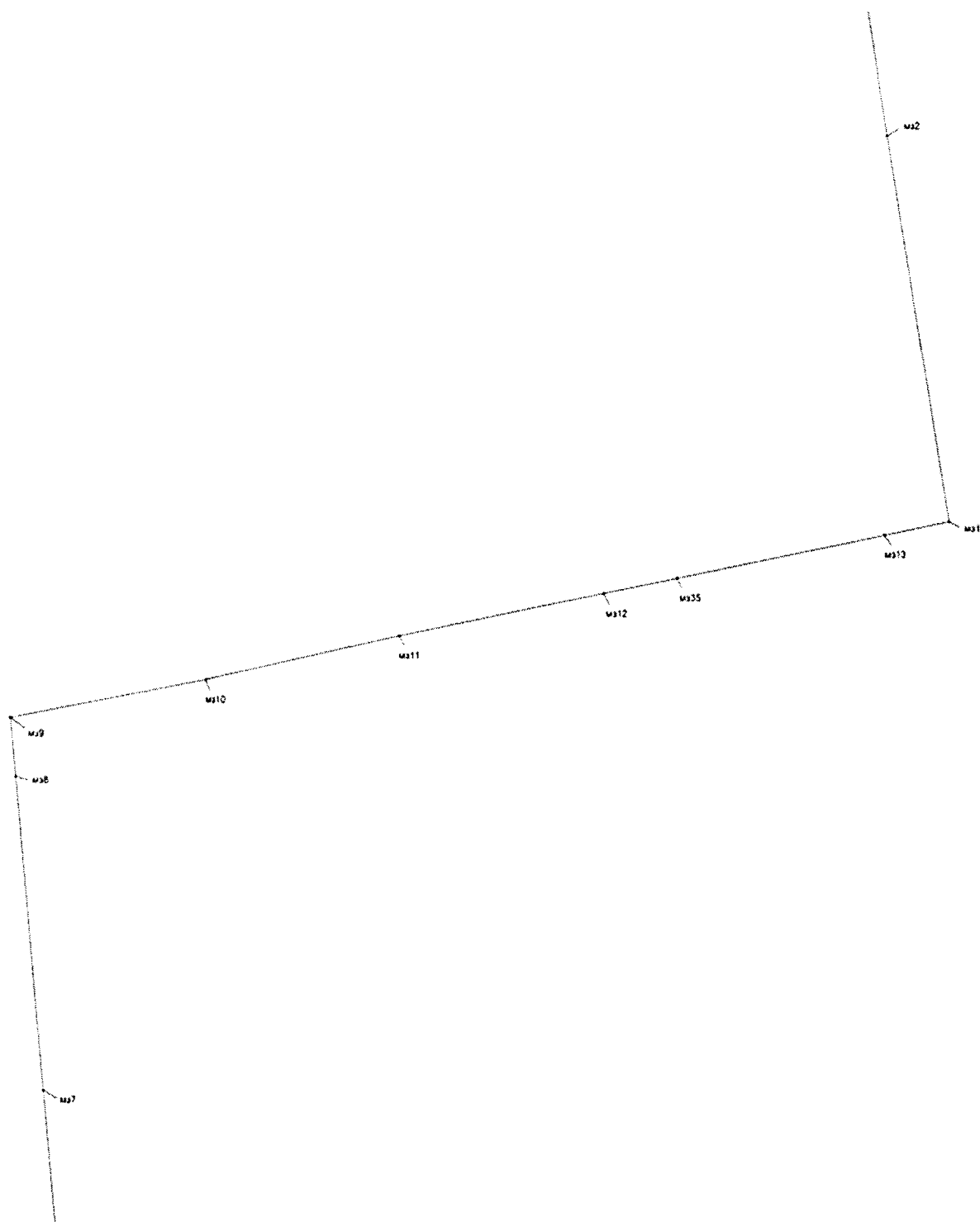


Лист 8






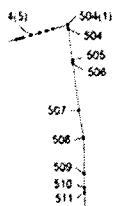
Лист 9



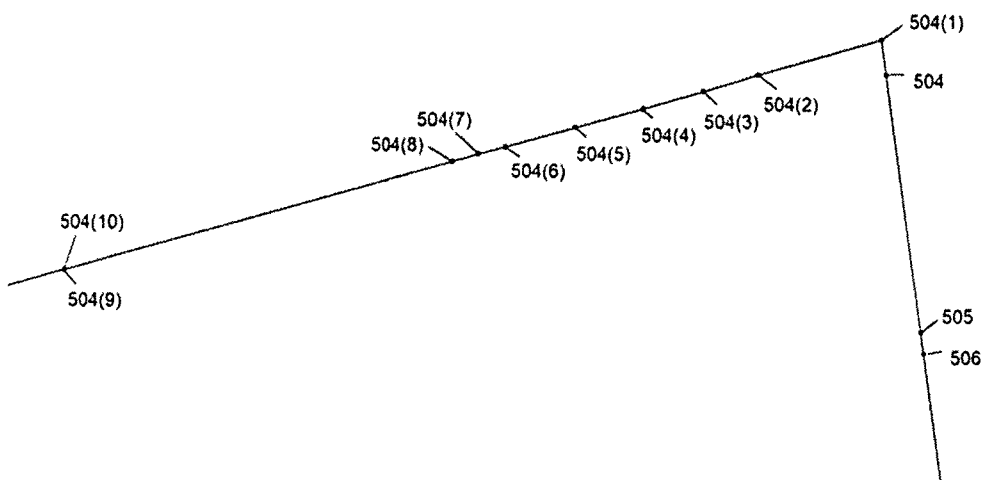
Лист 10



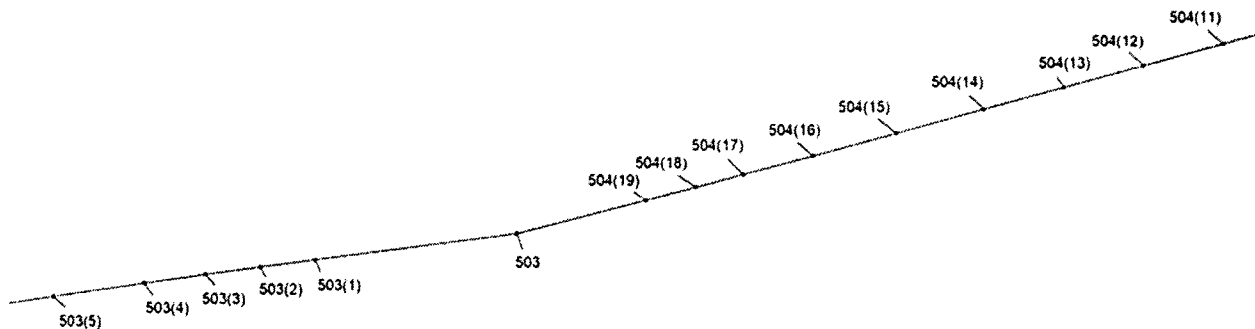
Лист 11



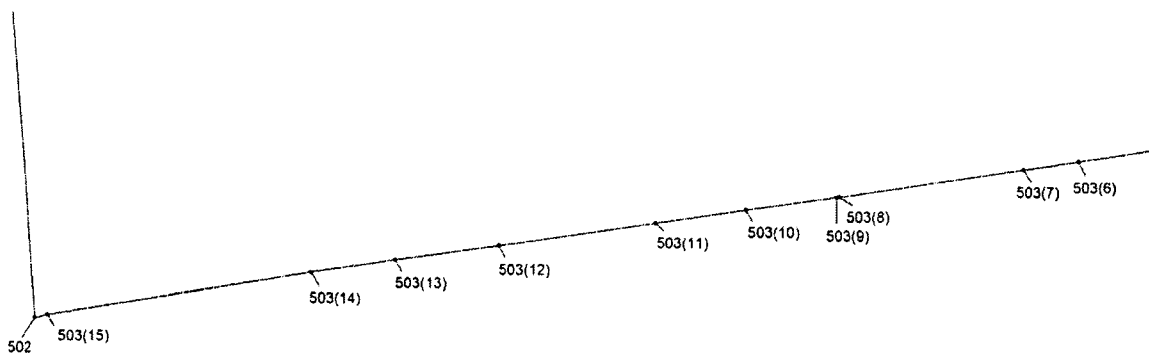
Выноска участка границы от точки 506 до точки 504(10)



Выноска участка границы от точки 504 (11) до точки 503(5)



Выноска участка границы от точки 503(6) до точки 502

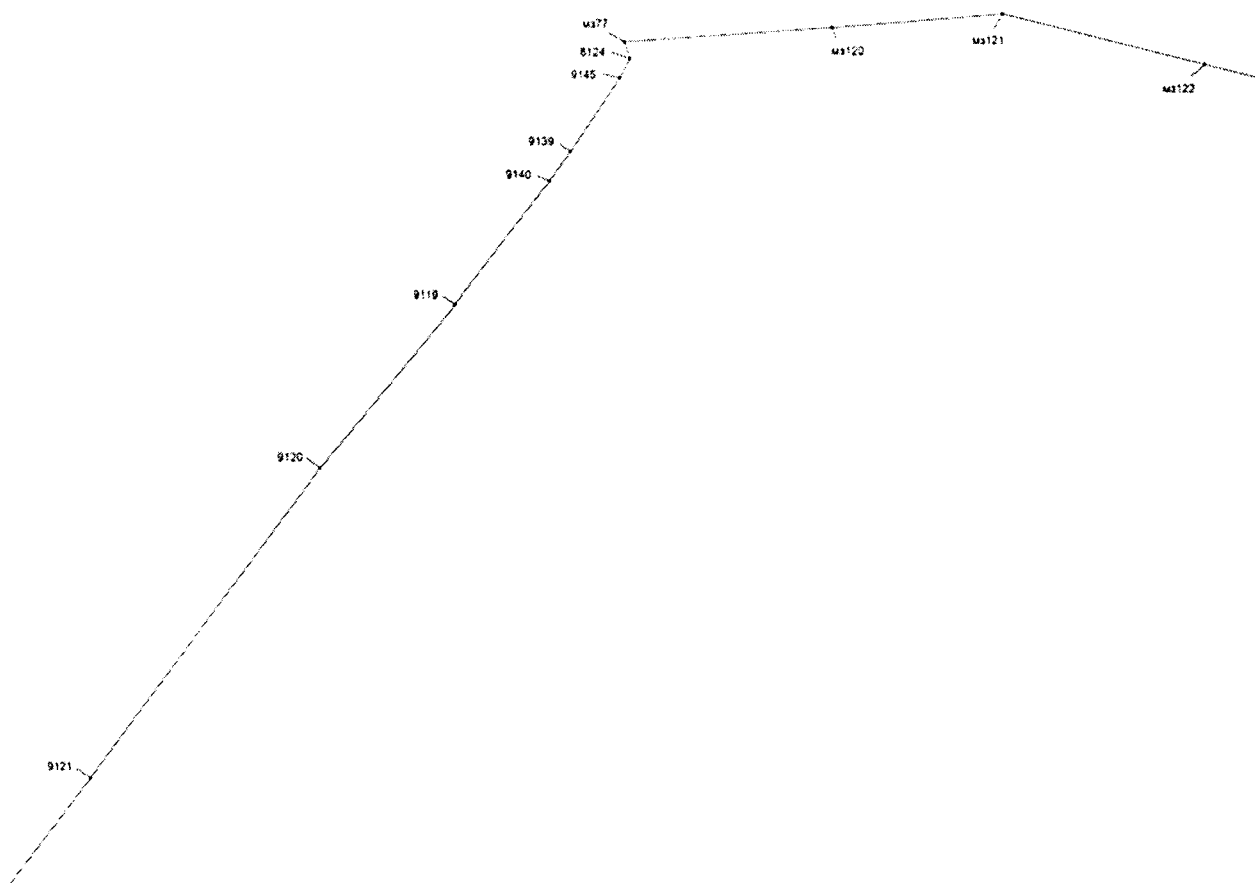


Лист 12

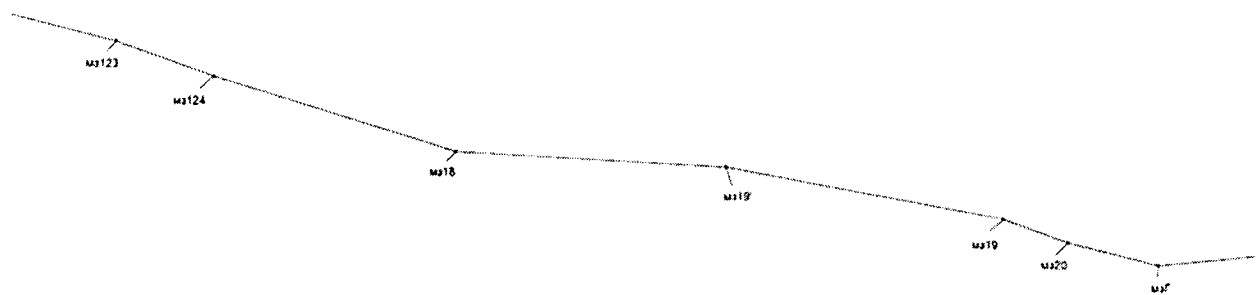




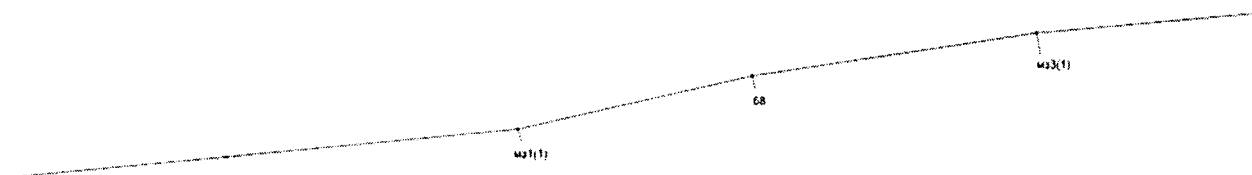
Лист 14



Лист 15



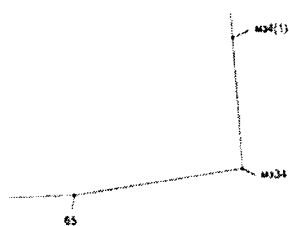
## Лист 16



## Лист 17



## Лист 18



## Описание смежеств:

от 6 до 7 территория муниципального образования город Новоалтайск Алтайского края;

от 7 до 1512 территория муниципального образования Зудиловский сельсовет Первомайского района Алтайского края;

от 1512 до 64 территория муниципального образования Логовской сельсовет Первомайского района Алтайского края;

от 64 до м34 территория муниципального образования Жилинский сельсовет Первомайского района Алтайского края;

от м34 до м31(1) территория муниципального образования Баюновключевский сельсовет Первомайского района Алтайского края;

от м31(1) до 6 территория муниципального образования Санниковский сельсовет Первомайского района Алтайского края;

от 1' до 1' территория муниципального образования Солнечный сельсовет Первомайского района Алтайского края.

## Геодезические данные:

От	До	Горизонтальное проложение, м	Румбы	Описание прохождения границ
1	2	3	4	5
				по смежеству с муниципальным образованием город Новоалтайск Алтайского края
6	555	148.5	СЗ: 70°48'48"	с правой стороны лесополосы
555	555(1)	157.3	СЗ: 72°18'24"	
555(1)	554	390.5	СЗ: 72°18'23"	
554	553	33.8	СВ: 18°33'55"	пересекает лесополосу
553	552	178.1	СЗ: 71°58'1"	с левой стороны автодороги Новосибирск – Бийск – Государственная граница
552	551	31.8	СВ: 15°22'50"	пересекает автодорогу Новосибирск – Бийск – Государственная граница
551	550	42.5	СЗ: 67°51'9"	по пашне
550	549	90.5	СЗ: 61°21'42"	
549	548	45.6	СЗ: 65°58'19"	
548	548(1)	88.7	СЗ: 55°39'46"	
548(1)	548(2)	7.3	СЗ: 55°40'39"	
548(2)	547	12.5	СЗ: 55°55'42"	
547	546	40.8	СЗ: 50°31'57"	
546	545	44.3	СЗ: 39°23'47"	
545	544	127.8	СЗ: 22°38'53"	
544	543	83.0	СЗ: 22°23'58"	
543	542	57.3	СЗ: 01°54'32"	
542	541	8.2	СЗ: 84°50'36"	
541	540	43.6	СЗ: 84°47'47"	с левой стороны автодороги Новосибирск – Бийск – Государственная граница
540	539	66.9	СВ: 13°23'16"	
539	538	39.8	СВ: 8°11'46"	
538	537	18.5	СВ: 8°12'26"	
537	536	08.2	СВ: 0°43'27"	
536	535	20.0	СВ: 0°39'29"	
535	535(1)	12.5	СВ: 00°54'54"	
535(1)	534	50.8	СВ: 00°39'54"	
534	533	20.0	СВ: 00°27'31"	
533	533(1)	96.8	СВ: 00°43'42"	
533(1)	532	4.7	СВ: 00°00'00"	
532	531	20.0	СВ: 00°37'48"	с левой стороны автодороги Новосибирск – Бийск – Государственная граница
531	531(1)	13.0	СЗ: 00°39'39"	
531(1)	530	61.6	СЗ: 00°38'31"	
530	529	4.0	СЗ: 00°34'22"	
529	528	50.4	СЗ: 00°34'04"	
528	527	28.6	СЗ: 00°32'30"	с левой стороны автодороги Новосибирск – Бийск – Государственная граница
527	526	28.5	СЗ: 00°38'37"	
526	526(1)	32.9	СВ: 00°11'30"	



1	2	3	4	5
526(1)	525	70.0	СЗ: 01°05'49"	с левой стороны автодороги Новосибирск – Бийск – Государственная граница
525	524	100.4	СЗ: 00°29'06"	
524	523	99.4	СВ: 0°16'22"	
523	522	98.2	СВ: 0°28'42"	
522	521	102.7	СВ: 0°49'9"	
521	520	99.5	СВ: 1°26'60"	
520	519	100.9	СВ: 2°24'39"	
519	518	100.5	СЗ: 2°25'6"	
518	517	89.1	СВ: 0°41'11"	
517	516	106.4	СЗ: 0°48'10"	
516	515	66.5	СЗ: 0°29'48"	
515	514	15.0	СЗ: 0°29'57"	
514	513	19.1	СЗ: 0°30'0"	
513	512	103.9	СЗ: 1°21'14"	
512	511	53.4	СЗ: 1°44'31"	
511	510	10.0	СЗ: 1°45'25"	
510	509	35.2	СЗ: 1°44'25"	
509	508	84.9	СЗ: 1°48'35"	
508	507	65.6	СЗ: 9°4'55"	
507	506	114.2	СЗ: 7°45'8"	
506	505	6.3	СЗ: 7°43'1"	
505	504	75.4	СЗ: 7°45'32"	
504	504(1)	10.3	СЗ: 07°36'46"	
504(1)	504(2)	37.4	ЮЗ: 74°05'10"	
504(2)	504(3)	16.7	ЮЗ: 73°20'13"	
504(3)	504(4)	18.4	ЮЗ: 73°49'55"	
504(4)	504(5)	20.5	ЮЗ: 74°50'51"	
504(5)	504(6)	21.4	ЮЗ: 74°34'14"	
504(6)	504(7)	8.0	ЮЗ: 75°43'17"	
504(7)	504(8)	7.9	ЮЗ: 73°24'18"	
504(8)	504(9)	118.1	ЮЗ: 74°34'01"	
504(9)	504(10)	0.1	СЗ: 14°02'10"	
504(10)	504(11)	26.2	ЮЗ: 74°18'25"	
504(11)	504(12)	30.5	ЮЗ: 74°32'21"	
504(12)	504(13)	30.4	ЮЗ: 74°40'07"	
504(13)	504(14)	30.4	ЮЗ: 74°49'09"	
504(14)	504(15)	33.2	ЮЗ: 74°47'30"	
504(15)	504(16)	31.5	ЮЗ: 74°49'11"	
504(16)	504(17)	26.7	ЮЗ: 74°59'23"	
504(17)	504(18)	17.8	ЮЗ: 74°56'53"	
504(18)	504(19)	19.0	ЮЗ: 75°16'12"	
504(19)	503	49.2	ЮЗ: 75°27'39"	
503	503(1)	74.7	ЮЗ: 82°33'28"	
503(1)	503(2)	20.4	ЮЗ: 82°20'32"	
503(2)	503(3)	20.1	ЮЗ: 82°30'52"	
503(3)	503(4)	22.7	ЮЗ: 81°33'09"	
503(4)	503(5)	34.1	ЮЗ: 81°35'22"	
503(5)	503(6)	39.5	ЮЗ: 81°23'09"	
503(6)	503(7)	20.6	ЮЗ: 81°24'45"	

1	2	3	4	5	
503(7)	503(8)	68.3	ЮЗ: 81°41'09"	с левой стороны территории садоводческого товарищества «Вагоностроитель»	
503(8)	503(9)	0.9	ЮЗ: 82°19'15"		
503(9)	503(10)	33.5	ЮЗ: 82°10'56"		
503(10)	503(11)	33.6	ЮЗ: 81°36'06"		
503(11)	503(12)	58.1	ЮЗ: 81°53'26"		
503(12)	503(13)	38.2	ЮЗ: 81°55'37"		
503(13)	503(14)	31.3	ЮЗ: 81°50'10"		
503(14)	503(15)	98.3	ЮЗ: 80°45'49"		
503(15)	502	4.7	ЮЗ: 75°27'40"		
502	501	389.6	СЗ: 4°23'7"		
501	500	478.3	СВ: 57°29'43"		
500	499	591.2	СВ: 81°10'0"		
499	498	100.3	СЗ: 22°0'11"		с левой стороны автодороги Новосибирск – Бийск – Государственная граница
498	497	33.9	СЗ: 21°45'12"		
497	496	6.0	СЗ: 21°45'13"		
496	495	56.9	СЗ: 21°44'36"		
495	494	104.2	СЗ: 25°17'41"		
494	493	99.1	СЗ: 23°36'6"		
493	492	70.0	СЗ: 22°36'33"		
492	491	89.2	СЗ: 26°11'28"		
491	490	82.4	СЗ: 19°0'46"		
490	490(1)	33.7	СЗ: 28°12'26"		
490(1)	489	19.1	СЗ: 28°14'30"		
489	488	34.8	СЗ: 23°9'38"		
488	487	5.9	СЗ: 22°20'22"		
487	487(1)	2.0	СВ: 20°41'22"		
487(1)	486	6.8	СВ: 20°48'07"	с левой стороны автодороги Новосибирск – Бийск – Государственная граница	
486	485	39.1	СЗ: 28°19'31"		
485	484	16.4	СЗ: 33°36'10"		
484	483	28.6	СЗ: 25°23'58"		
483	482	123.3	СЗ: 22°12'56"		
482	481	75.8	СЗ: 20°9'21"		
481	480	47.7	СЗ: 16°31'32"		
480	479	7.9	СЗ: 16°31'23"		
479	478	12.9	СЗ: 30°3'47"		
478	477	89.2	СЗ: 28°30'54"		
477	476	87.5	СЗ: 25°37'30"		
476	475	75.4	СЗ: 27°51'34"		
475	474	95.9	СЗ: 26°28'16"		
474	473	61.4	СЗ: 28°34'16"		
473	472	58.2	СЗ: 34°42'19"		
472	471	19.3	СЗ: 35°12'15"		
471	470	119.0	СЗ: 39°11'30"		
470	469	11.0	СЗ: 39°9'3"		
469	468	103.0	СЗ: 39°11'24"		
468	467	18.5	СЗ: 39°10'8"		
467	466	283.7	СЗ: 39°11'25"		
466	465	2.0	СЗ: 39°19'33"		
465	464	2.0	СЗ: 45°10'57"		

1	2	3	4	5
464	463	40.2	СЗ: 45°13'5"	с левой стороны автодороги Новосибирск – Бийск – Государственная граница
463	462	59.4	СЗ: 42°52'19"	
462	461	122.9	СЗ: 45°17'34"	
461	460	12.9	СЗ: 43°41'51"	
460	459	4.0	СЗ: 43°45'56"	
459	459(1)	36.2	СЗ: 43°46'09"	
459(1)	458	195.2	СЗ: 43°44'16"	
458	457	95.6	СЗ: 42°9'50"	
457	456	103.3	СЗ: 45°57'60"	
456	455	372.1	СЗ: 43°49'4"	
455	454	23.5	СЗ: 43°59'48"	
454	453	105.9	СЗ: 43°59'5"	
453	452	110.0	СЗ: 45°53'59"	
452	451	155.2	СЗ: 42°59'38"	
451	450	128.8	СЗ: 43°1'52"	
450	449	138.7	СЗ: 44°32'2"	
449	448	106.3	СЗ: 43°57'10"	
448	447	6.1	СЗ: 43°56'43"	
447	446	36.8	СЗ: 43°57'29"	
446	445	49.5	СВ: 72°56'41"	пересекает автодорогу Новосибирск – Бийск – Государственная граница
445	444	281.1	СВ: 72°56'10"	с правой стороны застроенной территории воинской части
444	443	785.2	СВ: 72°25'59"	
443	442	104.0	СВ: 68°9'17"	
442	441	418.9	СВ: 71°58'5"	
441	440	74.3	СВ: 63°53'52"	
440	439	246.7	СВ: 72°29'40"	
439	438	644.7	СЗ: 34°46'40"	
438	437	289.9	СВ: 86°39'30"	с правой стороны железной дороги
437	436	106.1	СВ: 78°14'45"	
436	435	178.0	ЮВ: 58°19'56"	
435	434	406.0	СВ: 72°15'33"	с правой стороны железной дороги
434	433	352.0	СВ: 50°29'41"	
433	432	376.4	СВ: 62°24'14"	
432	431	519.1	СВ: 71°39'28"	с правой стороны застроенной территории поселка Новогорский
431	430	338.3	ЮВ: 36°36'14"	
430	429	518.1	ЮВ: 35°34'8"	
429	429(1)	265.0	СВ: 44°50'49"	
429(1)	428	30.4	СВ: 41°54'56"	
428	427	81.1	СВ: 21°04'00"	
427	426	139.8	СЗ: 01°44'00"	
426	425	347.2	СВ: 73°11'38"	
425	424	162.9	СВ: 67°38'26"	
424	423	42.9	СВ: 53°54'06"	
423	423(1)	68.7	СЗ: 13°23'06"	
423(1)	423(2)	34.4	СЗ: 18°34'19"	
423(2)	423(3)	28.9	СЗ: 10°54'18"	
423(3)	423(4)	14.7	СВ: 03°51'38"	

1	2	3	4	5
423(4)	422	140.7	СЗ: 16°25'09"	с правой стороны застроенной территории поселка Новогорский
422	422(1)	41.8	СВ: 00°41'09"	
422(1)	422(2)	21.7	СВ: 20°06'17"	
422(2)	422(3)	49.0	СВ: 01°27'01"	
422(3)	421	39.3	СЗ: 20°43'47"	
421	420	105.6	СВ: 75°04'03"	с правой стороны железной дороги
420	420(1)	46.8	СВ: 64°15'00"	
420(1)	420(2)	54.8	СВ: 69°04'57"	
420(2)	420(3)	73.7	СВ: 79°53'50"	
420(3)	420(4)	186.0	СВ: 73°22'55"	
420(4)	420(5)	29.7	СЗ: 08°39'55"	
420(5)	419	202.8	СВ: 74°12'29"	
419	418	127.8	СВ: 39°29'58"	
418	7	64.6	СВ: 19°37'07"	
				по смежеству с муниципальным образованием Зудиловский сельсовет Первомайского района Алтайского края
7	2054	185.3	СВ: 69°22'08"	с правой стороны железной дороги
2054	2056	84.7	СВ: 62°52'35"	
2056	633	129.4	СВ: 73°5'30"	
633	755	233.3	СВ: 72°43'20"	
755	757	92.4	СВ: 68°50'54"	
757	565	275.4	СВ: 74°41'51"	
565	81	728.1	СВ: 72°1'59"	
81	82	620.8	СВ: 72°14'11"	
82	83	295.3	СВ: 72°31'8"	
83	397	1193.5	СВ: 71°55'48"	
397	560	338.5	СВ: 71°53'49"	
560	1021	42.2	ЮВ: 23°52'10"	
1021	1022	447.6	СВ: 72°20'35"	
1022	1023	255.6	СВ: 70°34'54"	
1023	1460	694.1	СВ: 77°43'25"	
1460	1512	25.0	СВ: 65°33'3"	
				по смежеству с муниципальным образованием Логовской сельсовет Первомайского района Алтайского края
1512	9630	83.7	ЮВ: 52°1'47"	с правой стороны железной дороги
9630	9631	76.8	ЮВ: 39°55'55"	
9631	9632	116.8	ЮВ: 33°24'60"	
9632	9634	241.0	ЮВ: 17°26'5"	
9634	9635	901.8	ЮВ: 14°43'44"	
9635	9636	390.4	ЮВ: 14°40'48"	
9636	9075	43.8	ЮЗ: 79°13'29"	
9075	9076	187.6	ЮВ: 14°5'24"	
9076	9077	31.0	ЮВ: 15°37'38"	с правой стороны железной дороги
9077	9638	271.8	ЮВ: 24°8'28"	
9638	9640	290.1	ЮВ: 11°27'23"	

1	2	3	4	5
9640	9641	126.3	ЮЗ: 2°24'14"	с правой стороны железной дороги
9641	9642	78.5	ЮЗ: 10°46'35"	
9642	9113	137.1	ЮЗ: 19°19'21"	
9113	9644	111.0	ЮЗ: 27°46'8"	
9644	9645	99.1	ЮЗ: 35°38'27"	
9645	9646	293.6	ЮЗ: 41°29'36"	
9646	9647	134.5	ЮЗ: 39°35'11"	
9647	8	627.4	ЮВ: 45°57'10"	по лесу и кормовым угодьям
8	9	32.1	ЮВ: 81°15'23"	по кормовым угодьям до середины реки Чесноковки
9	38	1462.3	СВ: 54°44'27"	по середине реки Чесноковки
38	64	7869.7	СВ: 58°36'0"	по середине водохранилища
				по смежеству с муниципальным образованием Жилинский сельсовет Первомайского района Алтайского края
64	м35	110.9	ЮЗ: 2°23'14"	по лесу и кормовым угодьям
м35	м34	656.3	ЮВ: 8°30'27"	
м34	м33	716.5	ЮВ: 8°40'11"	
м33	м32	1389.8	ЮВ: 8°52'12"	с правой стороны лесополосы
м32	м31	1128.3	ЮВ: 9°28'6"	
м31	м313	192.0	ЮЗ: 78°15'6"	
м313	м335	611.3	ЮЗ: 78°15'29"	
м335	м312	216.0	ЮЗ: 78°16'29"	
м312	м311	607.5	ЮЗ: 78°16'13"	
м311	м310	577.2	ЮЗ: 77°16'58"	
м310	м39	578.1	ЮЗ: 78°57'58"	
м39	м38	171.2	ЮВ: 5°21'53"	
м38	м37	910.0	ЮВ: 5°20'49"	
м37	м36	919.0	ЮВ: 5°19'33"	
м36	м3а	894.2	ЮВ: 5°18'46"	
м3а	м35(1)	1070.8	ЮВ: 5°14'44"	
м35(1)	м34(1)	1075.0	ЮВ: 5°17'3"	
м34(1)	м334	314.3	ЮВ: 4°29'21"	
				по смежеству с муниципальным образованием Баюновключевский сельсовет Первомайского района Алтайского края
м334	65	407.5	ЮЗ: 80°51'33"	с правой стороны лесополосы
65	м37(1)	758.6	ЮЗ: 87°33'23"	
м37(1)	66	599.9	ЮЗ: 86°56'57"	
66	67	117.0	ЮЗ: 86°51'46"	
67	м34(2)	987.7	ЮЗ: 87°4'10"	
м34(2)	м33(1)	1237.2	ЮЗ: 84°48'41"	
м33(1)	68	686.6	ЮЗ: 81°21'28"	
68	м31(1)	578.2	ЮЗ: 77°16'39"	
				по смежеству с муниципальным образованием Санниковский

1	2	3	4	5
				сельсовет Первомайского района Алтайского края
мз1(1)	мзГ	1484.2	ЮЗ: 84°31'58"	с правой стороны лесополосы
мзГ	мз20	224.3	СЗ: 75°27'40"	
мз20	мз19	164.3	СЗ: 70°0'2"	
мз19	мз19'	673.4	СЗ: 79°27'27"	
мз19'	мз18	648.7	СЗ: 86°47'32"	по лесу и кормовым угодьям
мз18	мз124	606.5	СЗ: 72°53'41"	с правой стороны лесополосы
мз124	мз123	249.7	СЗ: 70°11'36"	
мз123	мз122	399.7	СЗ: 76°9'43"	
мз122	мз121	499.8	СЗ: 76°10'40"	с правой стороны лесополосы
мз121	мз120	409.6	ЮЗ: 85°19'20"	
мз120	мз77	499.6	ЮЗ: 85°58'18"	пересекает железную дорогу и лесополосу
мз77	8124	41.7	ЮВ: 17°36'36"	
8124	9145	51.2	ЮЗ: 27°29'24"	с правой стороны железной дороги
9145	9139	211.9	ЮЗ: 33°57'36"	
9139	9140	86.3	ЮЗ: 35°18'0"	
9140	9119	374.2	ЮЗ: 37°39'36"	
9119	9120	507.6	ЮЗ: 39°37'48"	
9120	9121	920.4	ЮЗ: 36°26'60"	
9121	9083	856.6	ЮЗ: 37°28'12"	
9083	9118	89.1	ЮЗ: 39°1'12"	
9118	мз72	111.3	СЗ: 73°1'12"	с правой стороны автодороги Новосибирск – Бийск – Государственная граница
мз72	мз3(2)	635.5	СЗ: 71°42'0"	
мз3(2)	мз4(3)	24.1	СЗ: 75°16'48"	
мз4(3)	мз5(2)	401.2	СЗ: 71°42'0"	
мз5(2)	мз6(1)	41.3	СЗ: 71°42'36"	
мз6(1)	мз1(2)	39.5	СЗ: 71°41'24"	
мз1(2)	6	70.9	ЮЗ: 4°47'24"	пересекает автодорогу Новосибирск – Бийск – Государственная граница
				по смежеству с муниципальным образованием Солнечный сельсовет Первомайского района Алтайского края
1'	2'	442.0	ЮВ: 01°26'34"	по правой стороне лесополосы
2'	3'	237.4	ЮЗ: 87°23'34"	по пашне вдоль ЛЭП
3'	4'	126.0	ЮЗ: 87°27'44"	
4'	5'	831.1	ЮЗ: 87°56'07"	
5'	6'	159.0	СВ: 00°37'34"	по левой стороне автодороги Новосибирск – Бийск – Государственная граница
6'	7'	1165.0	ЮВ: 86°43'44"	по левой стороне лесополосы»;
7'	1'	324.0	ЮВ: 01°44'51"	

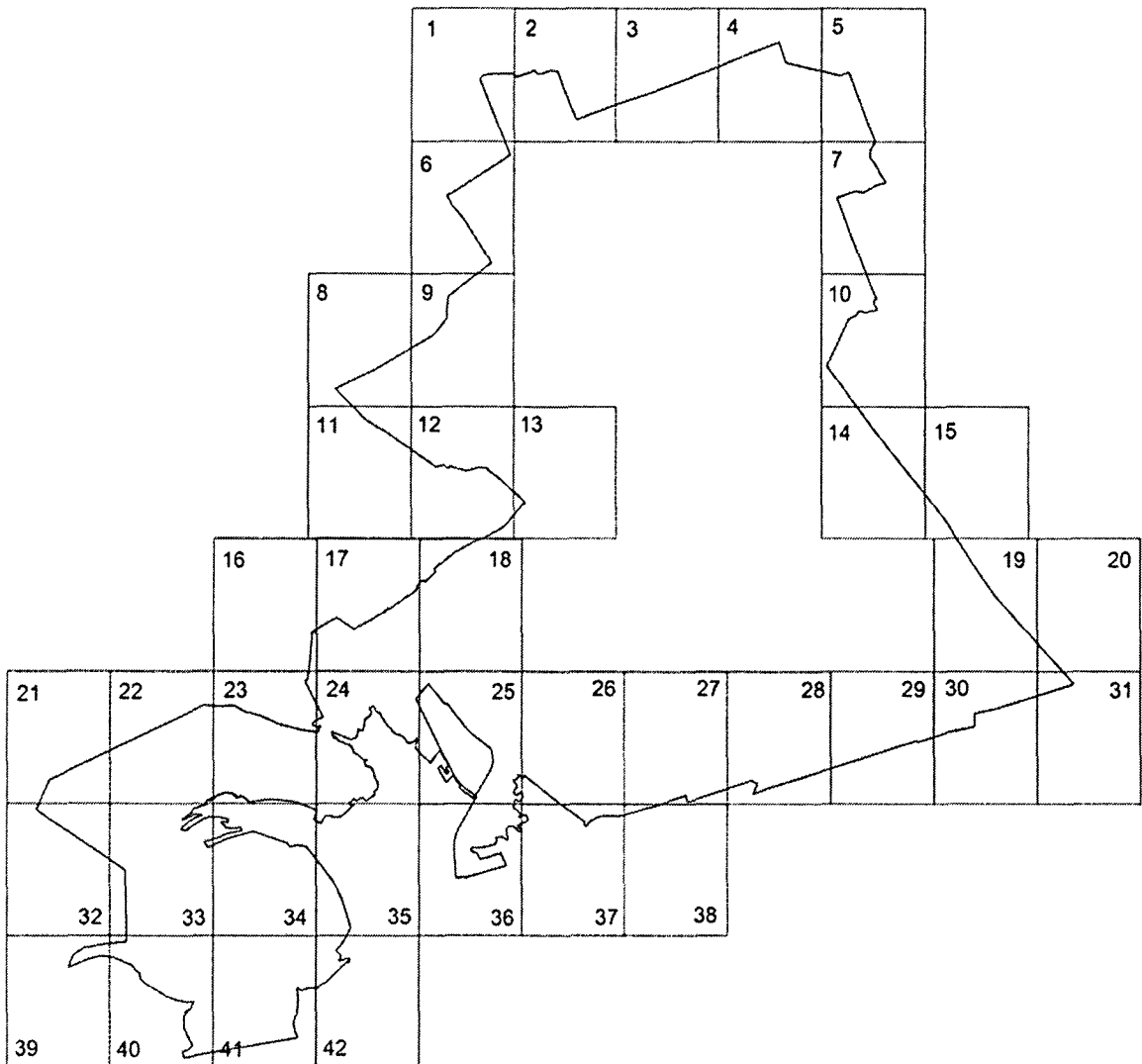
3) приложение 9 изложить в следующей редакции:

«ПРИЛОЖЕНИЕ 9  
к закону Алтайского края «О статусе  
и границах муниципальных и  
административно-территориальных  
образований Первомайского района  
Алтайского края»


**ОПИСАНИЕ ГРАНИЦ  
муниципального образования Зудиловский сельсовет  
Первомайского района Алтайского края**

**ПЛАН ГРАНИЦ:**

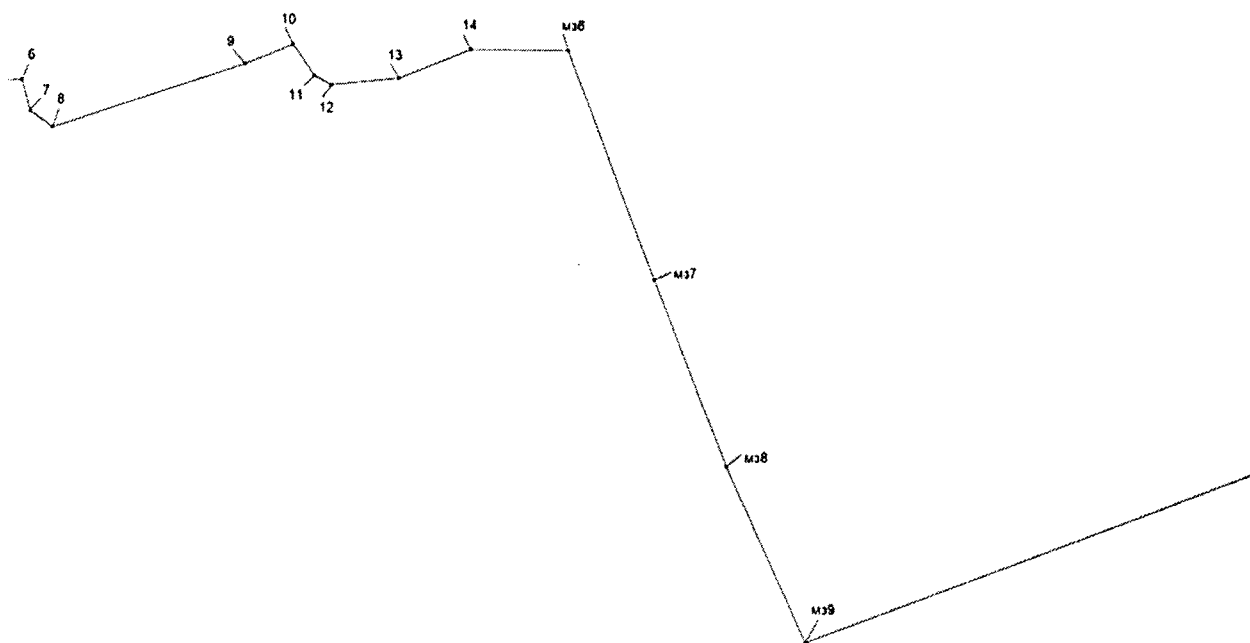
Схема расположения листов



Лист 1

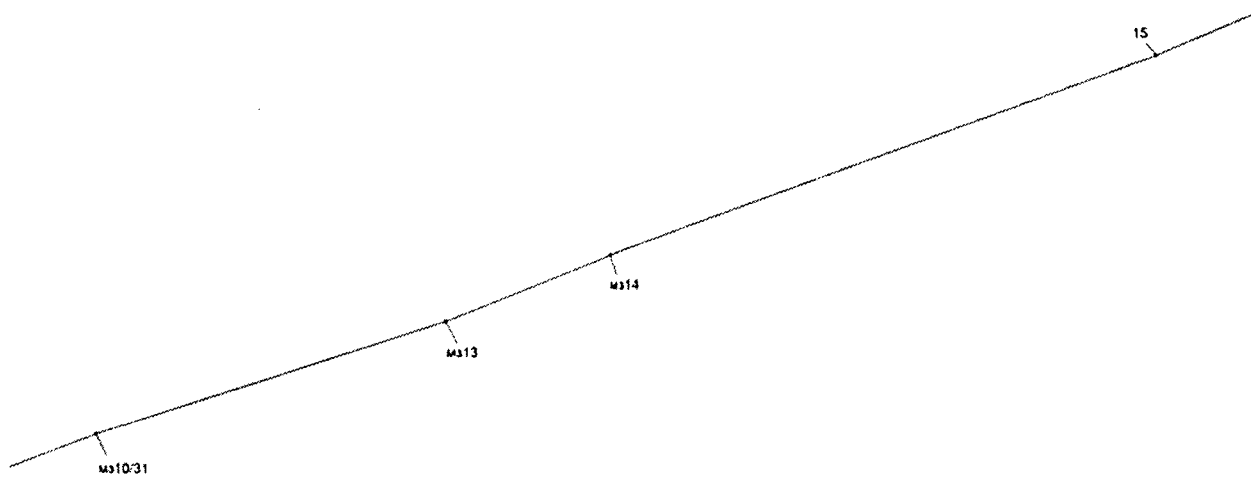


Лист 2

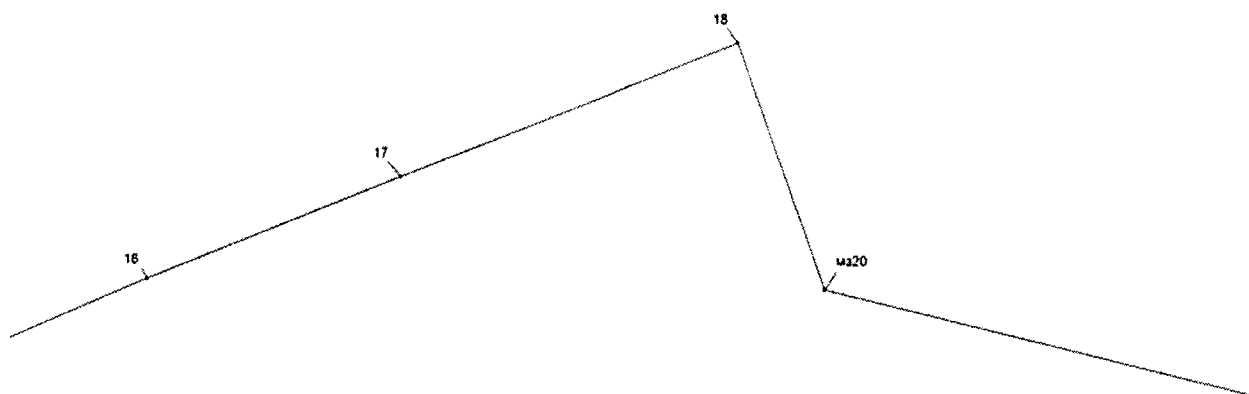





Лист 3



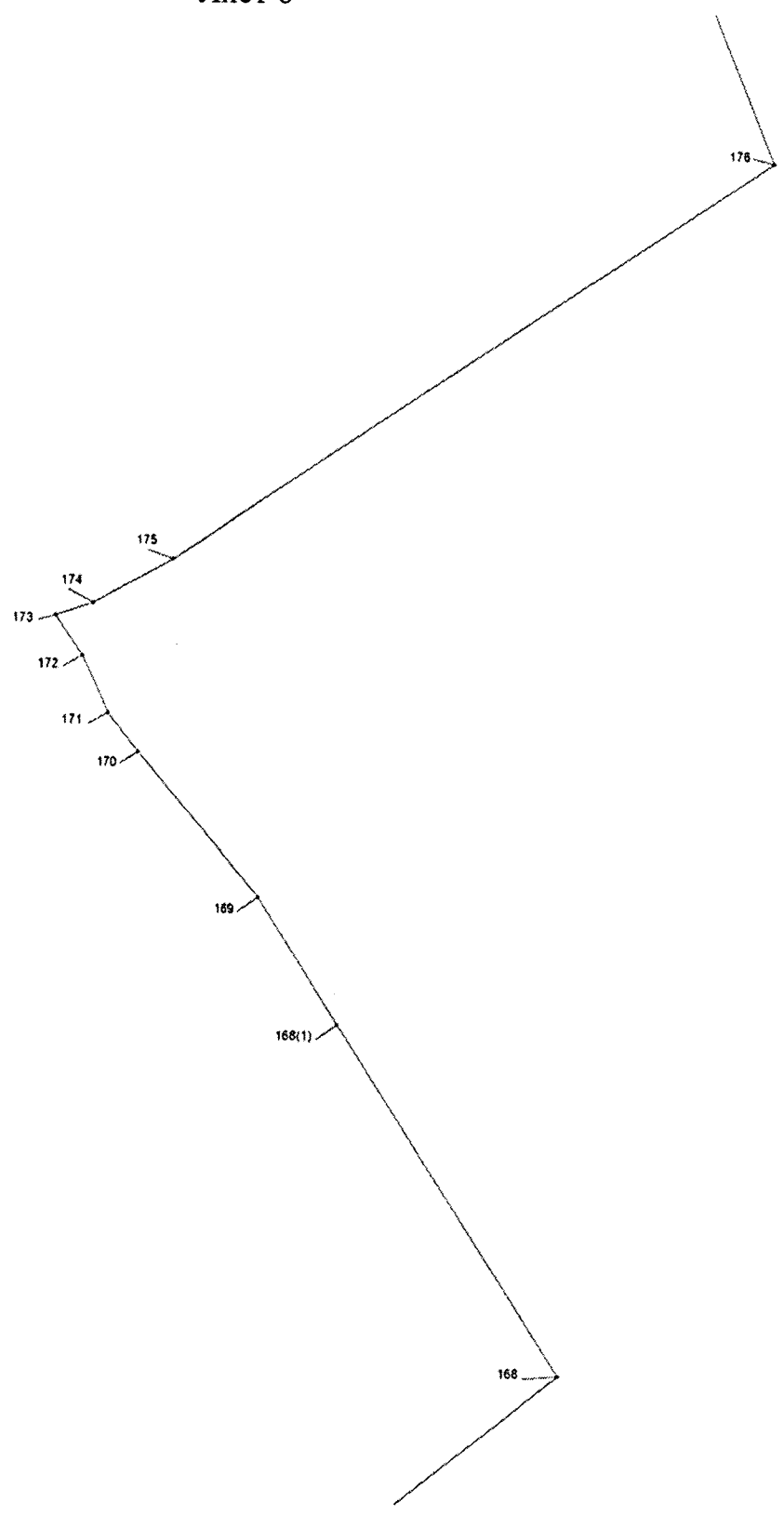
Лист 4



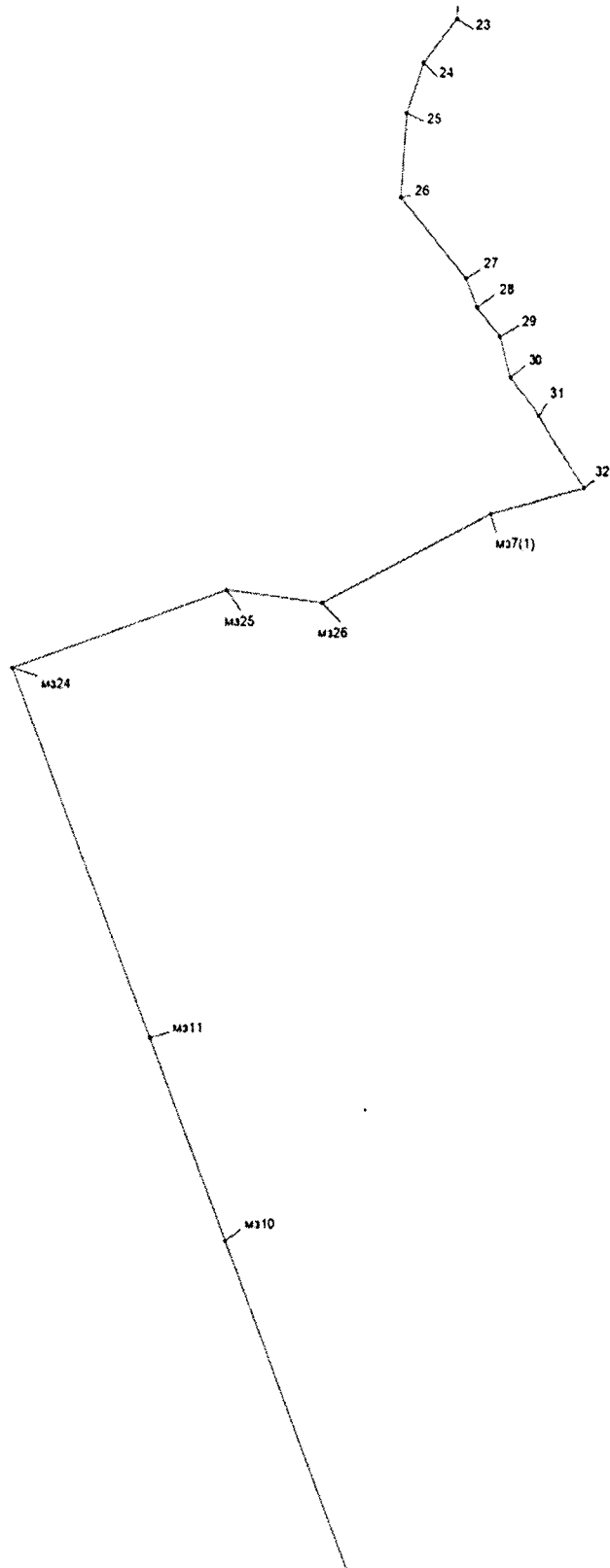
## Лист 5



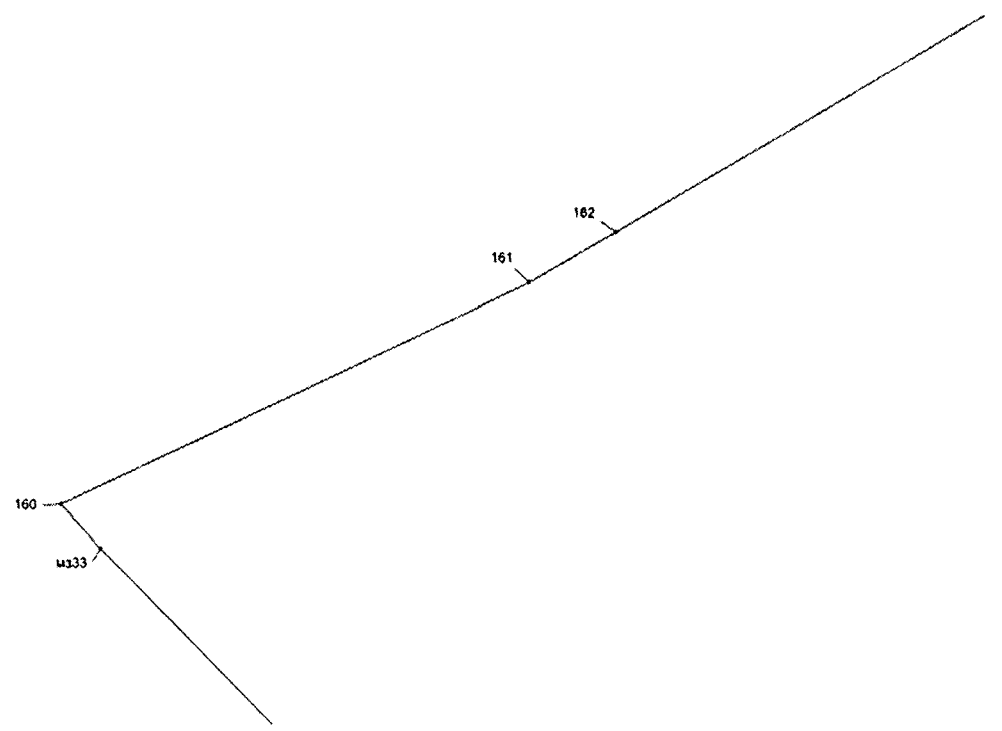
Лист 6



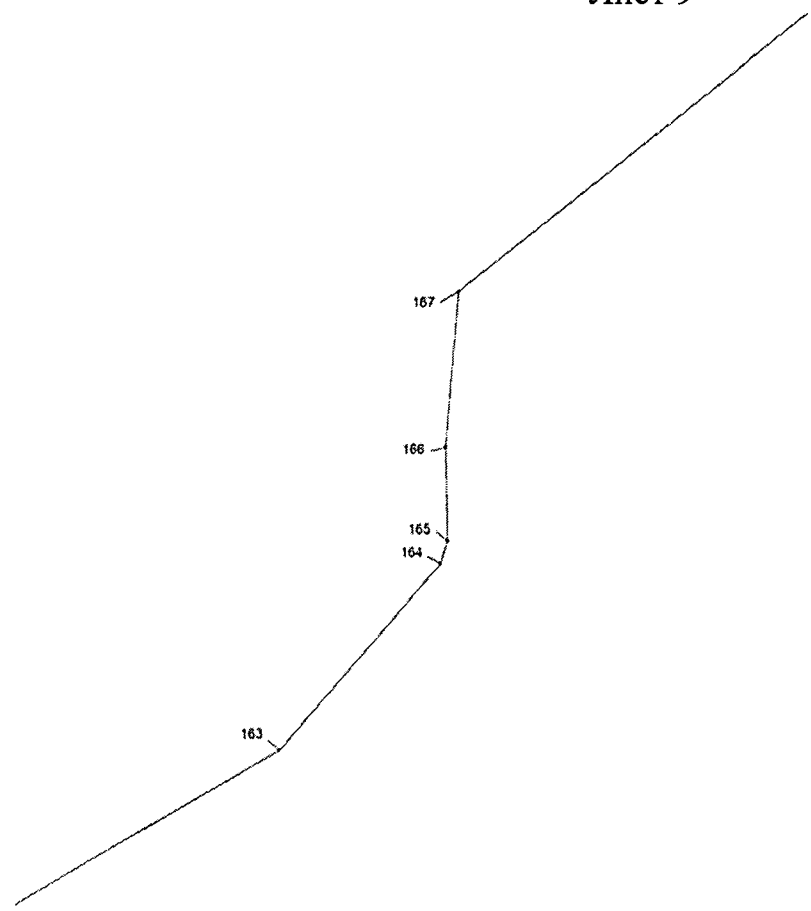
Лист 7



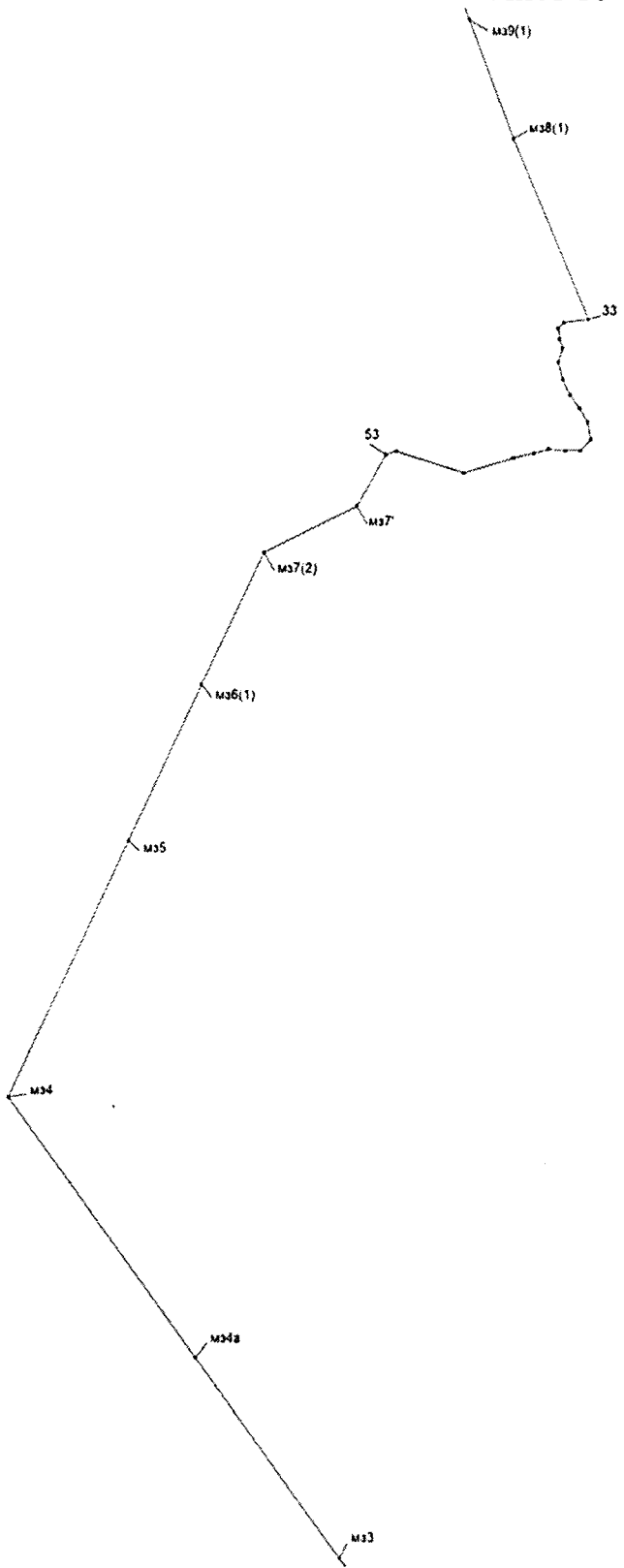
Лист 8



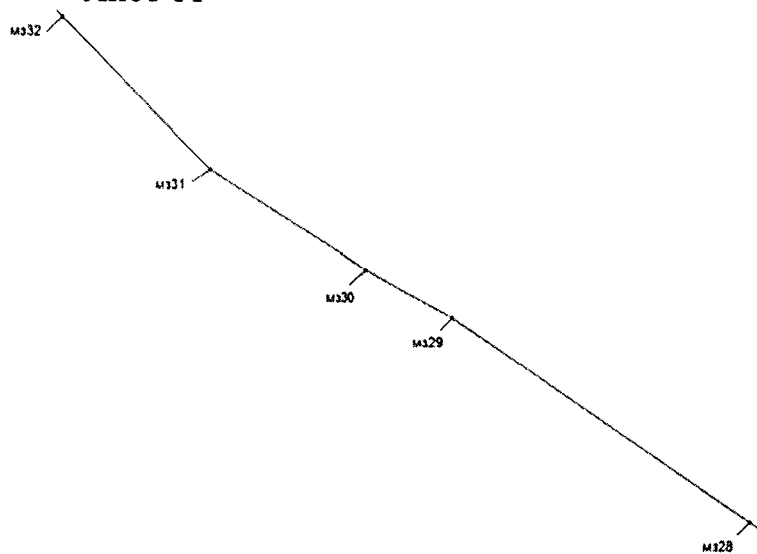
Лист 9



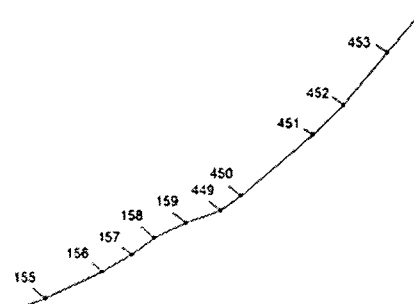
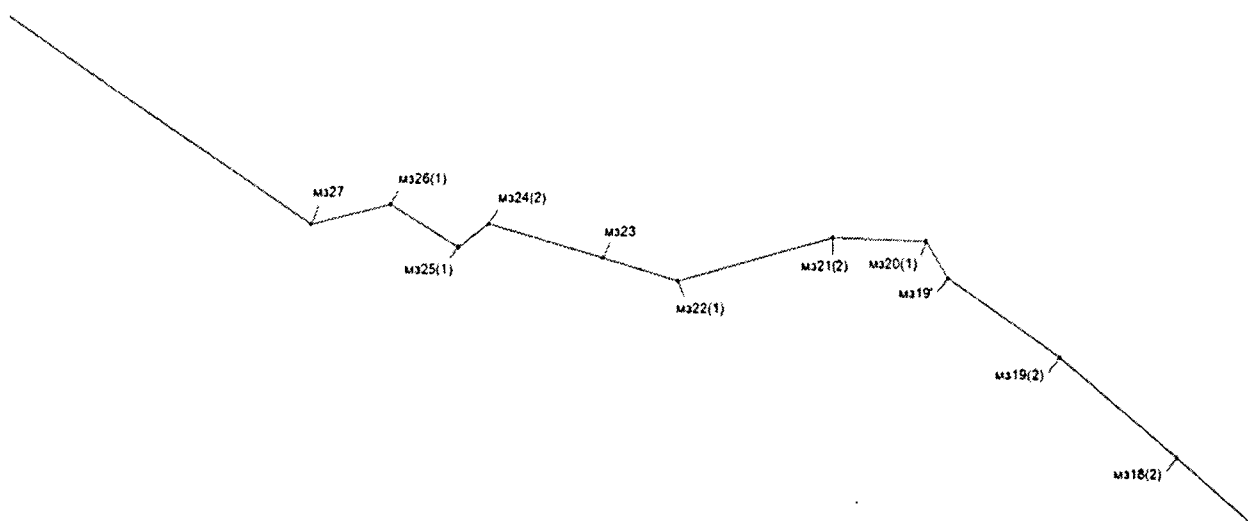
Лист 10



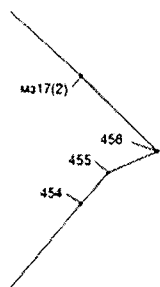
## Лист 11



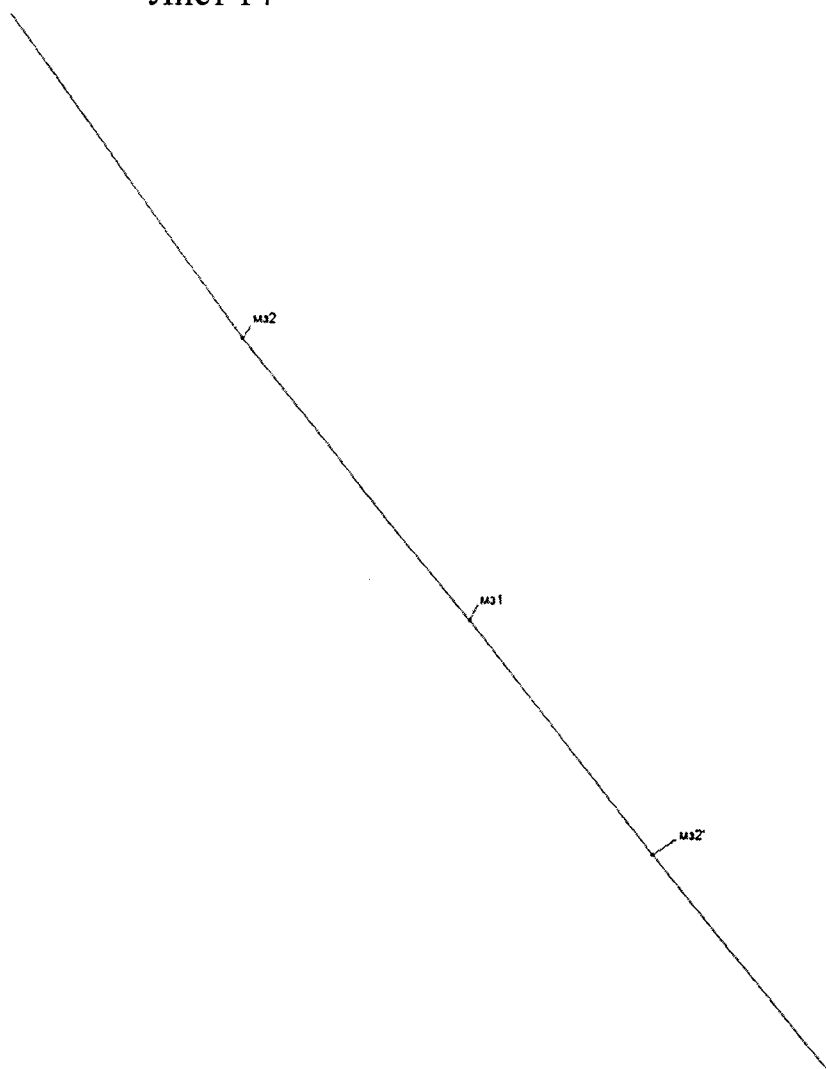
## Лист 12



Лист 13

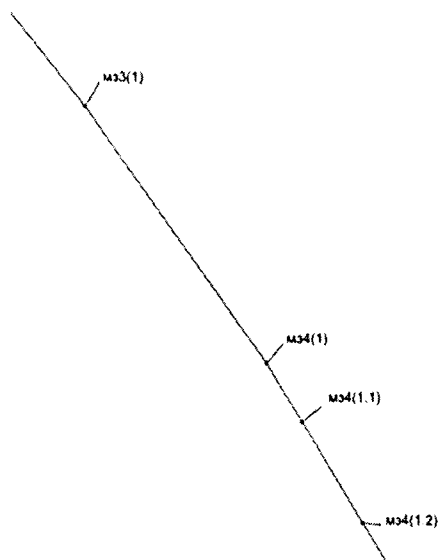


Лист 14





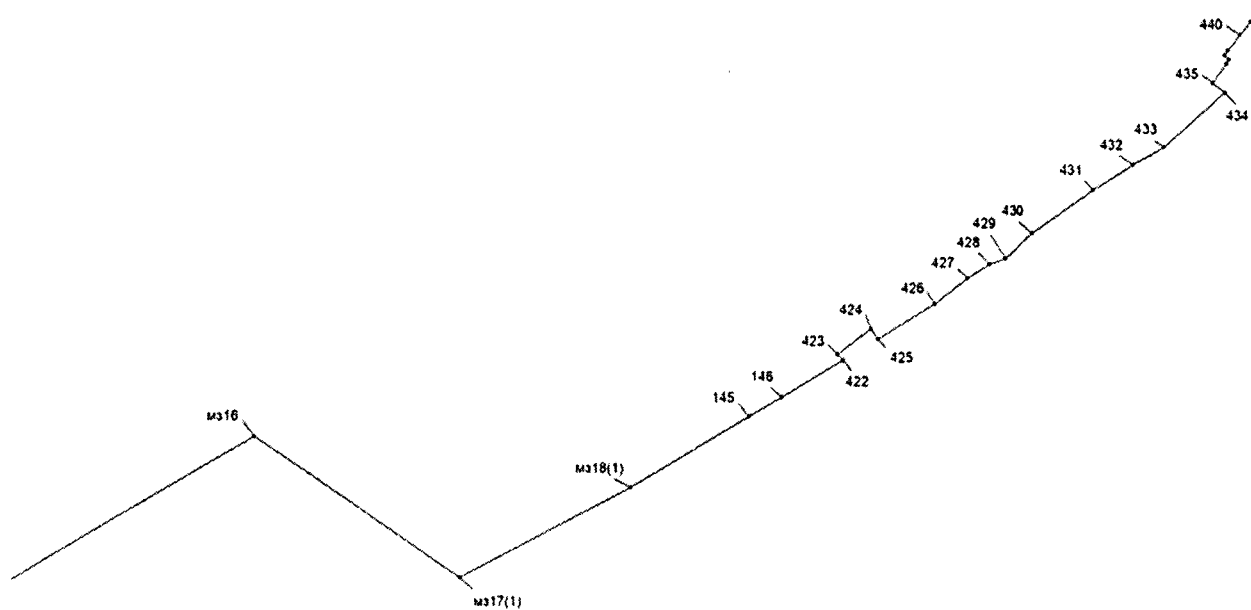
Лист 15



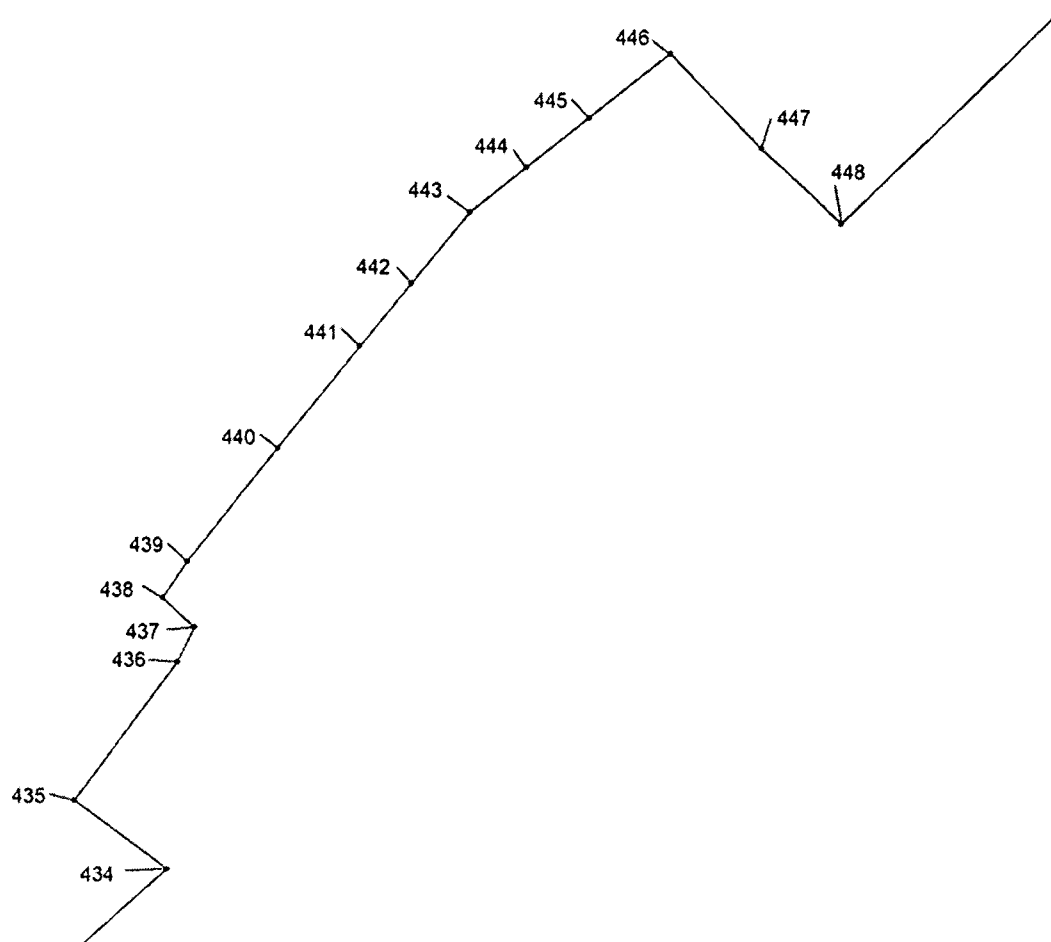
Лист 16



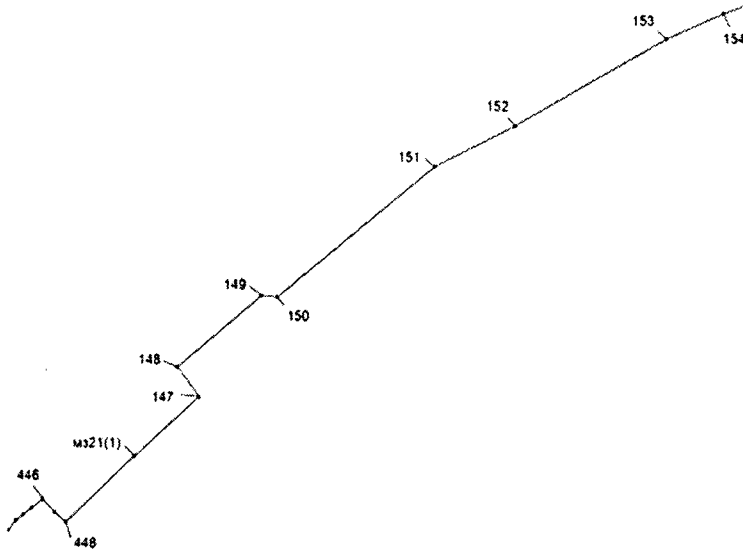
## Лист 17



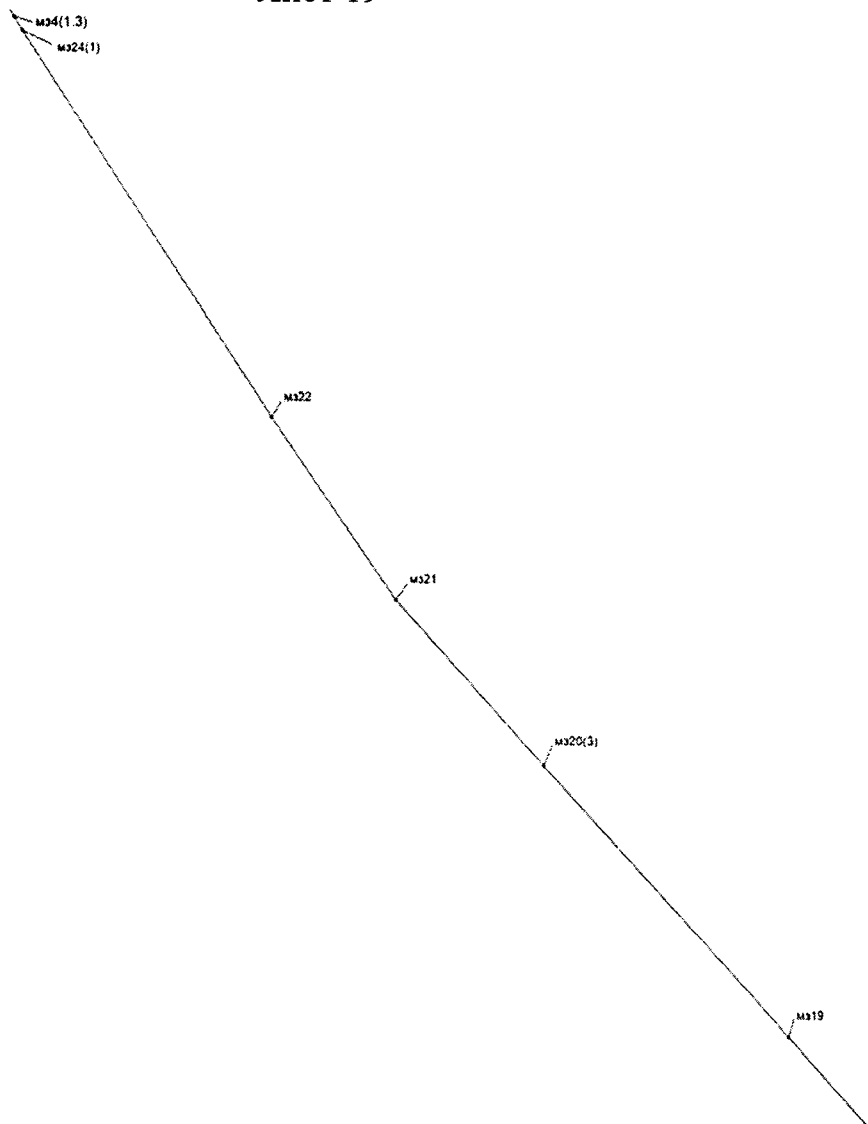
Выноска участка границы от точки 434 до точки 448



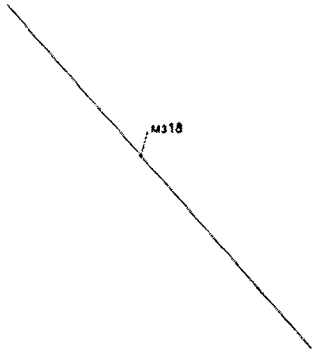
Лист 18



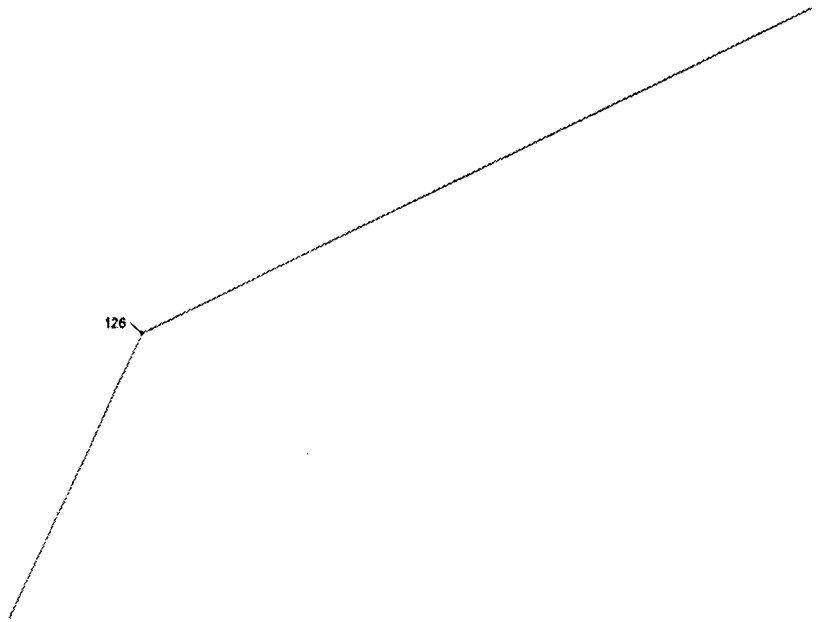
Лист 19



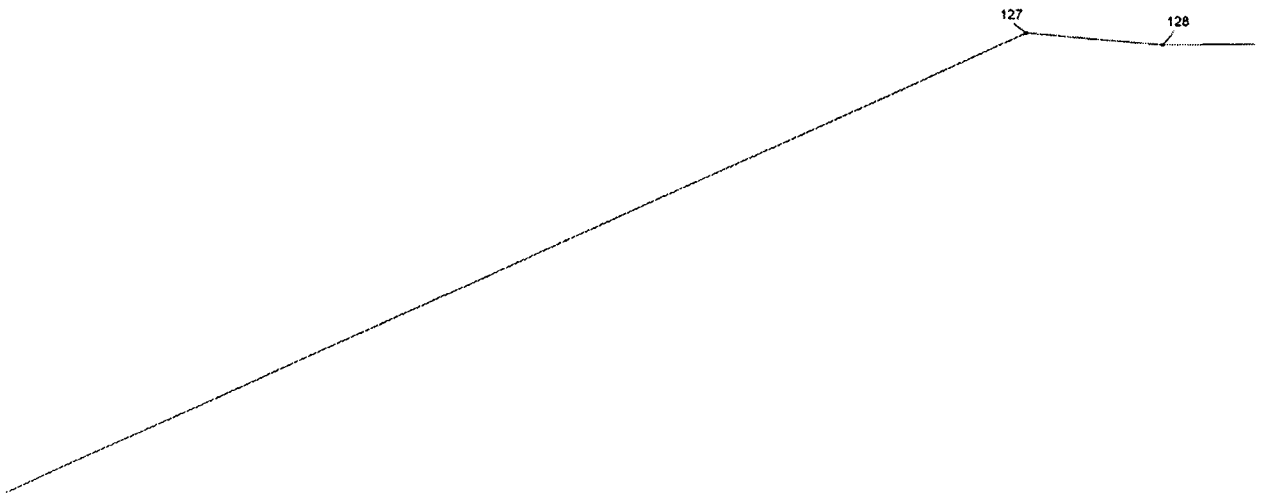
Лист 20



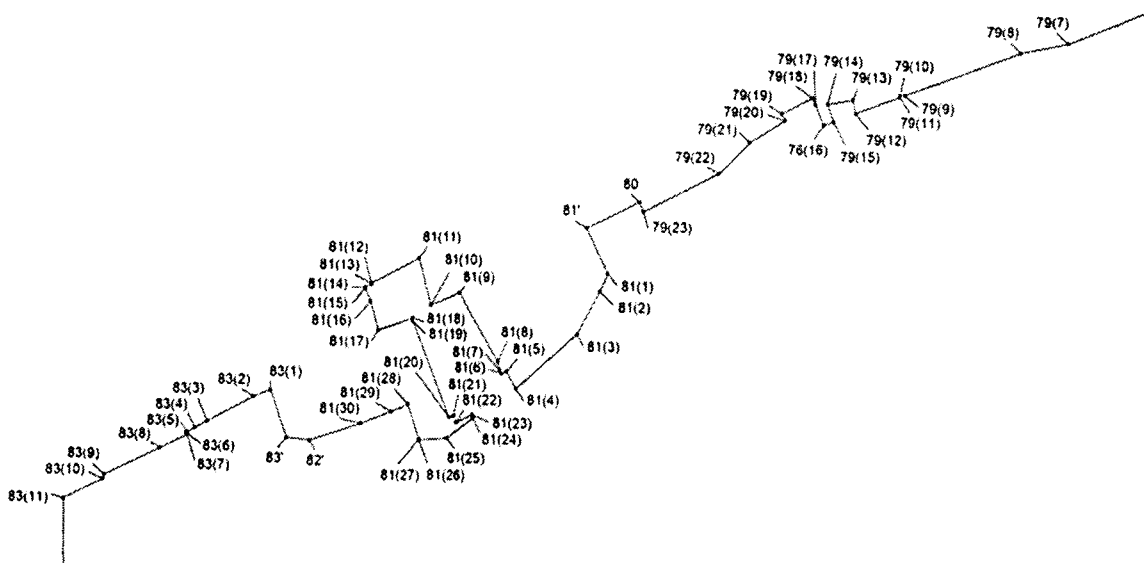
Лист 21



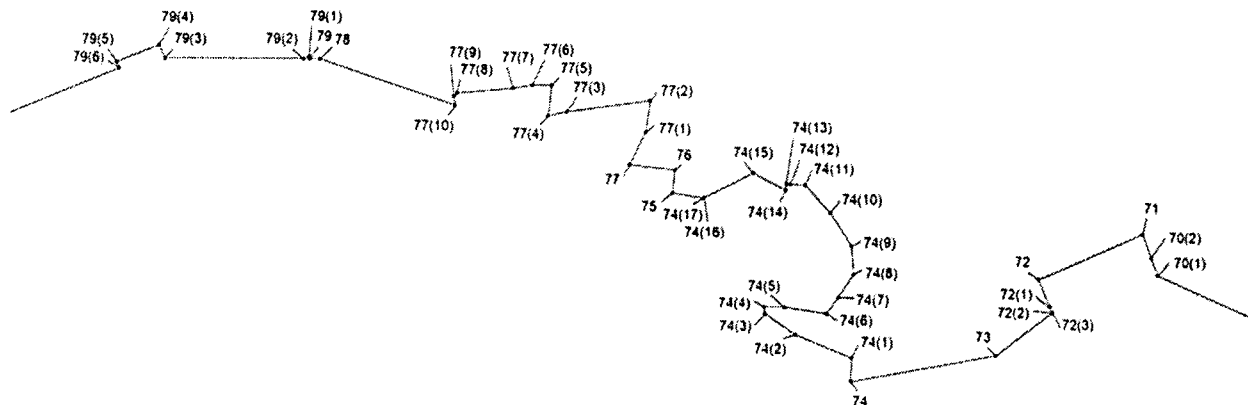
Лист 22





Выноска участка границы от точки 79(7) до точки 83(11)



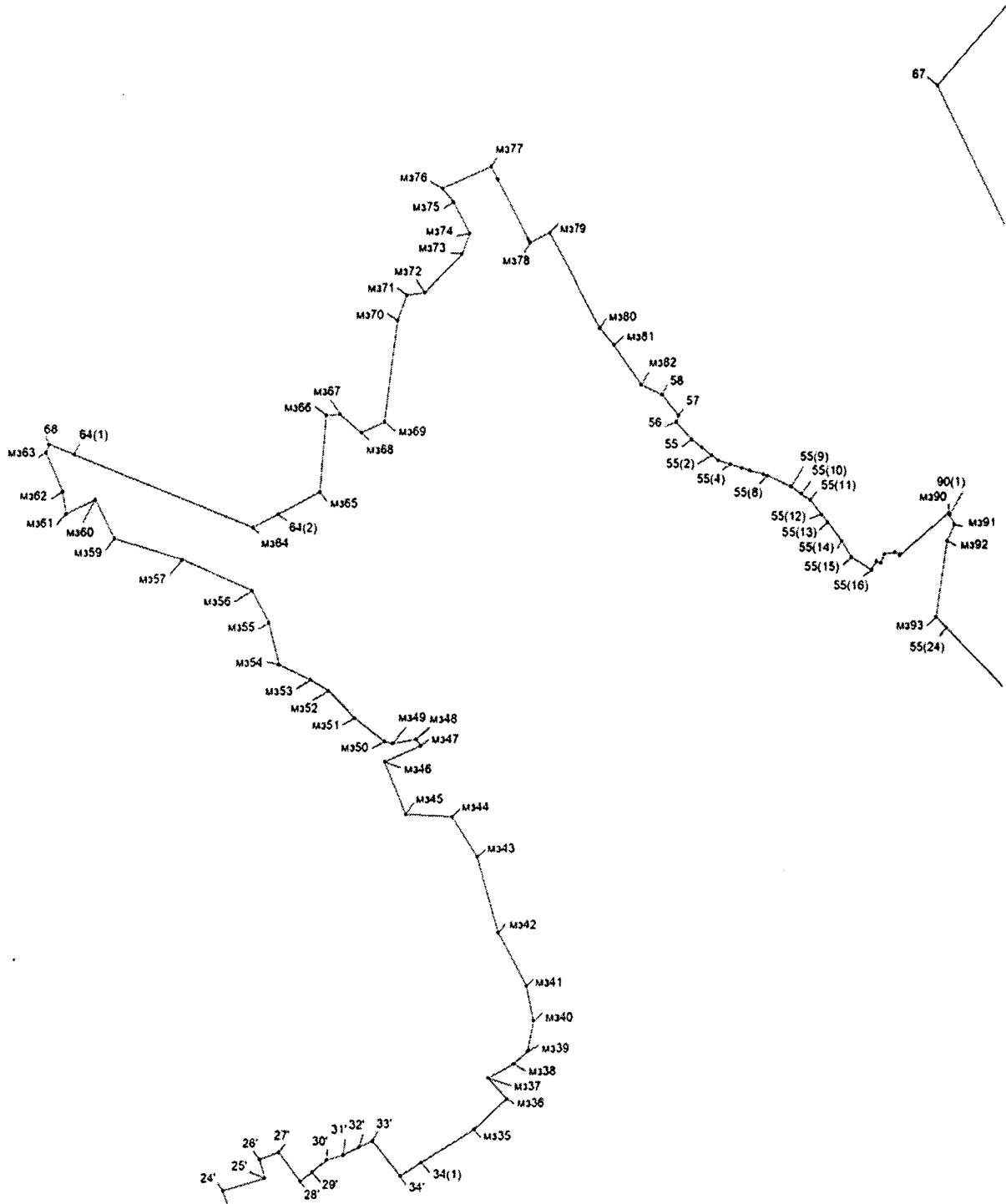
Выноска участка границы от точки 70(1) до точки 79(6)



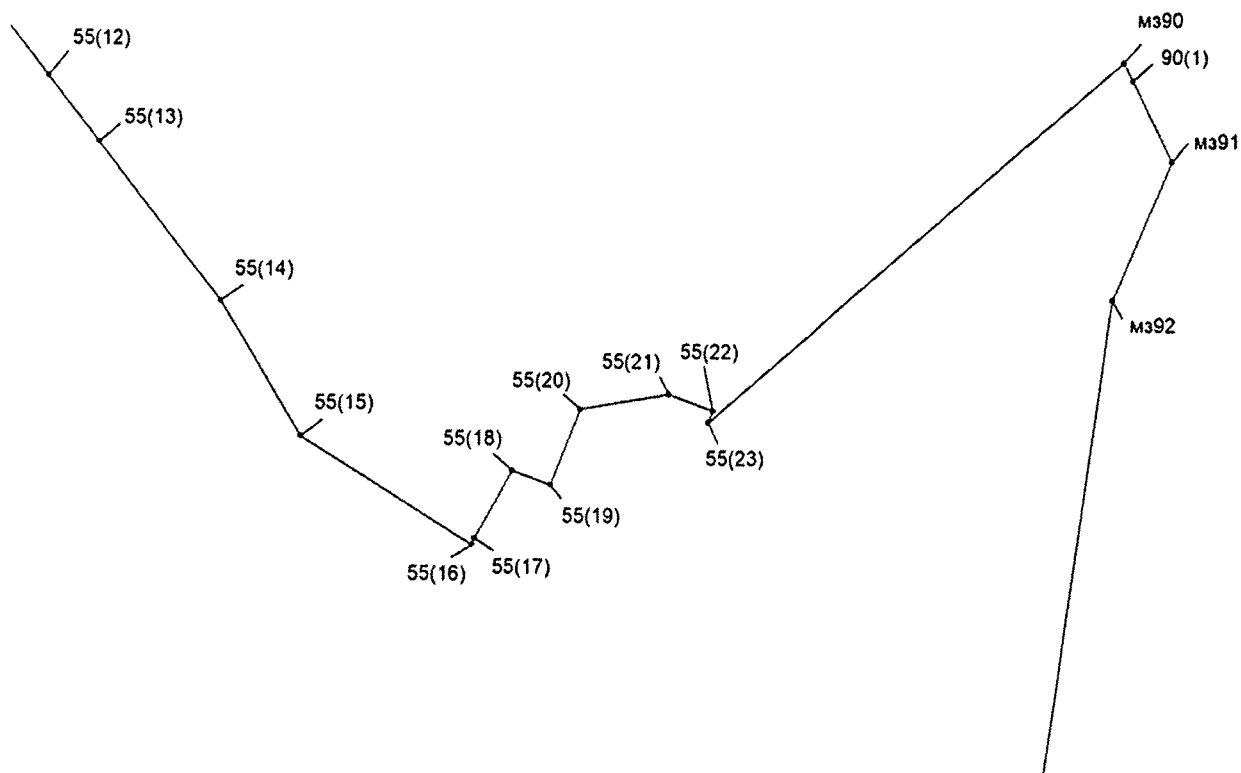
Лист 23



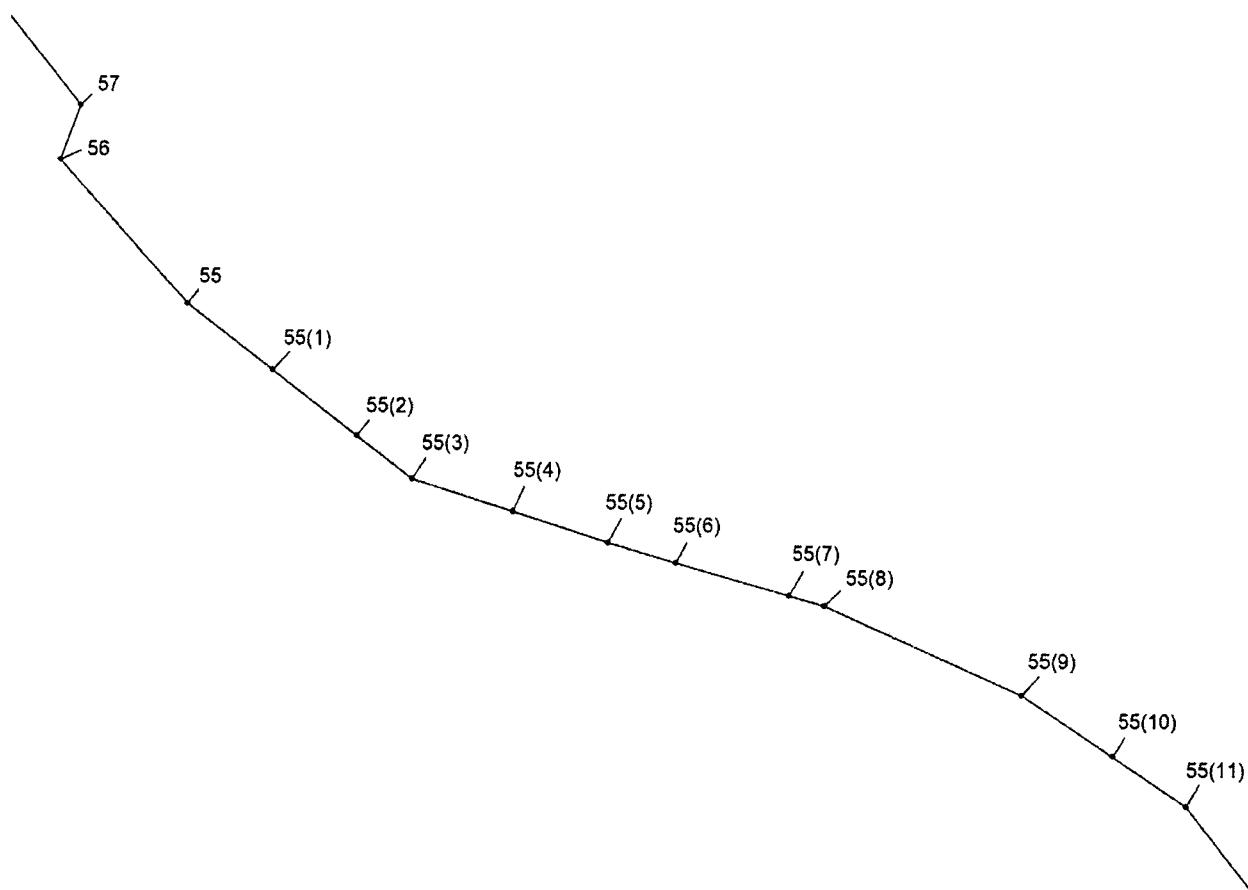
Лист 24



## Выноска участка границы от точки м392 до точки 55(12)

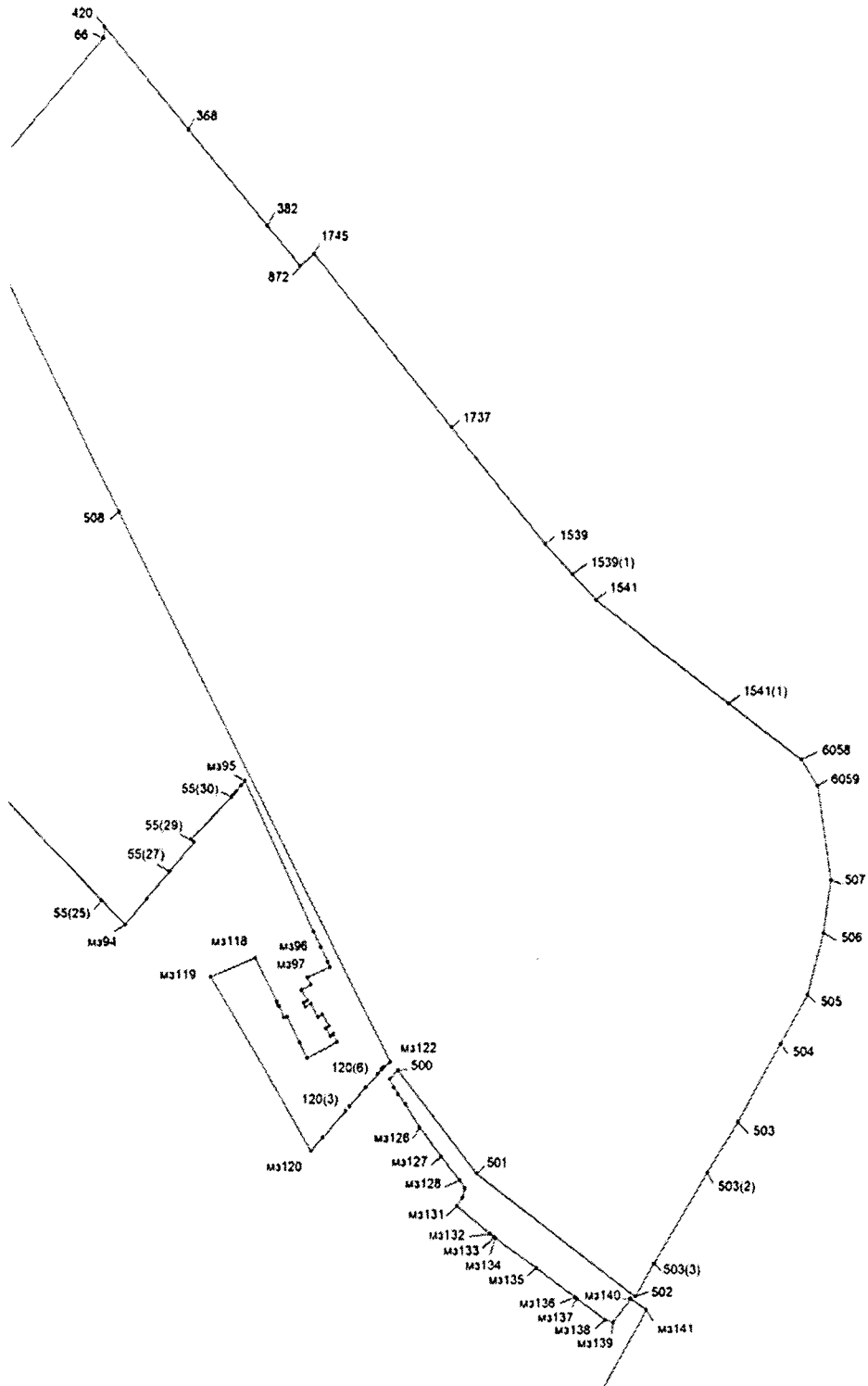


## Выноска участка границы от точки 55(11) до точки 57

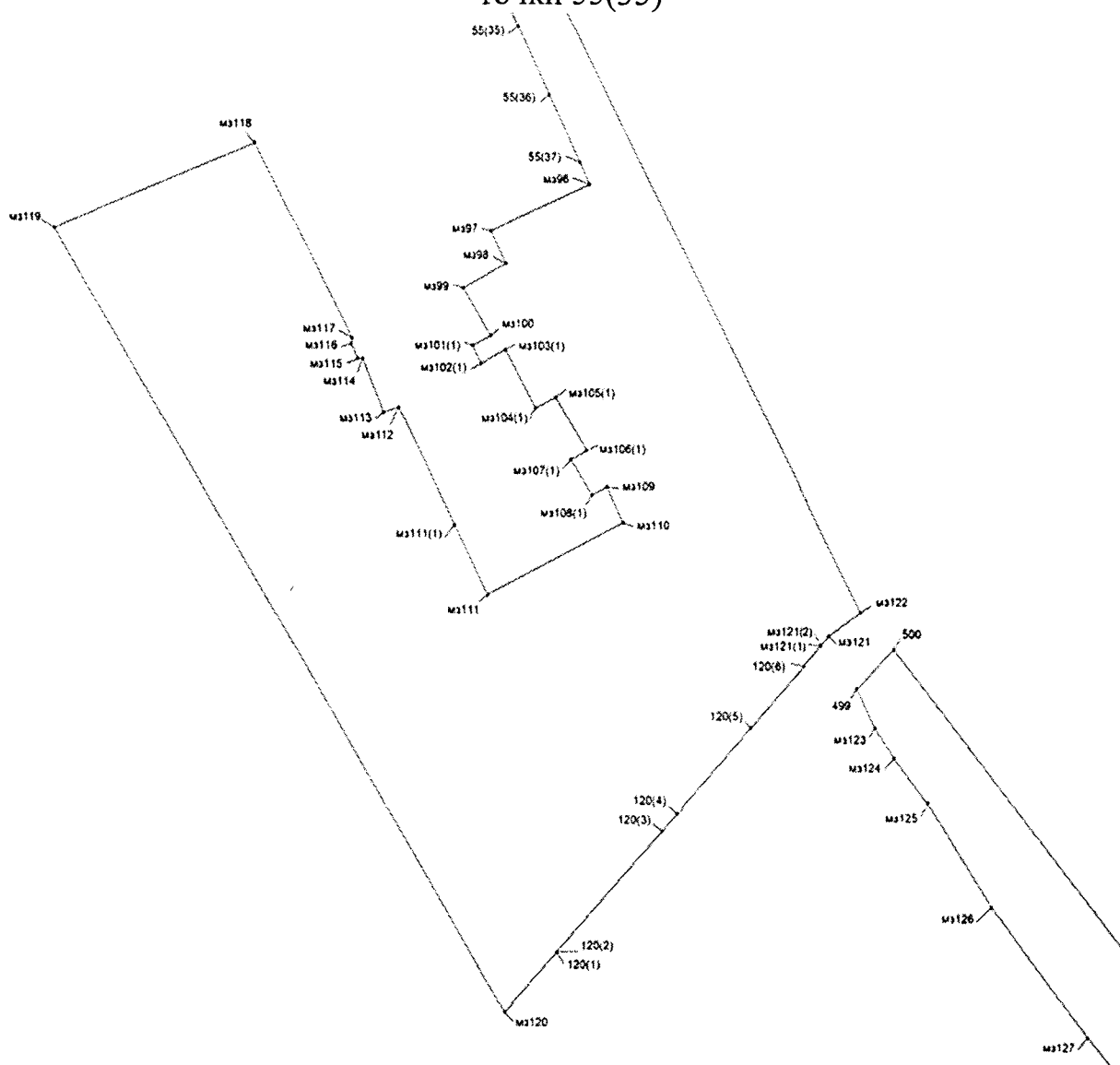




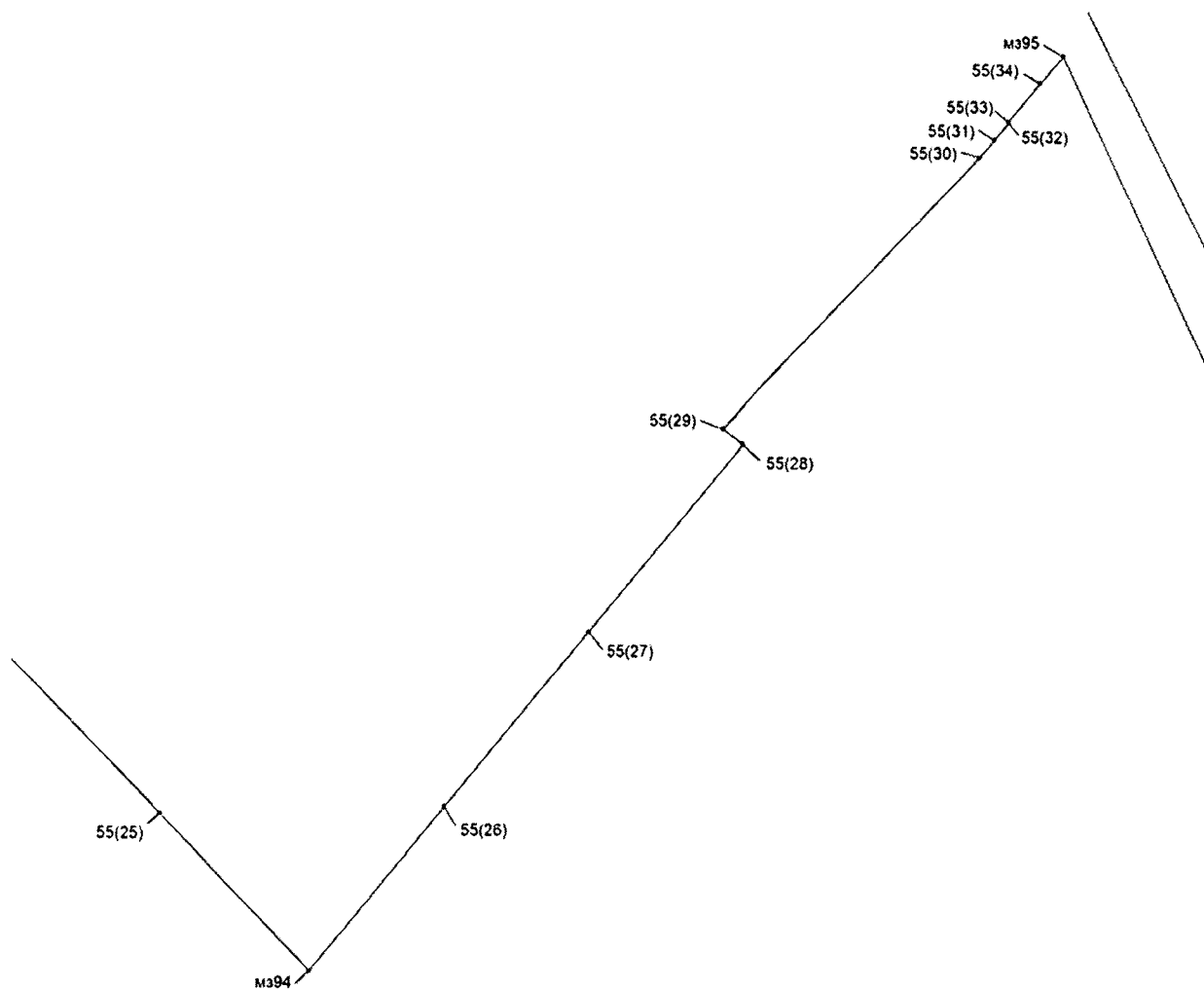
Лист 25



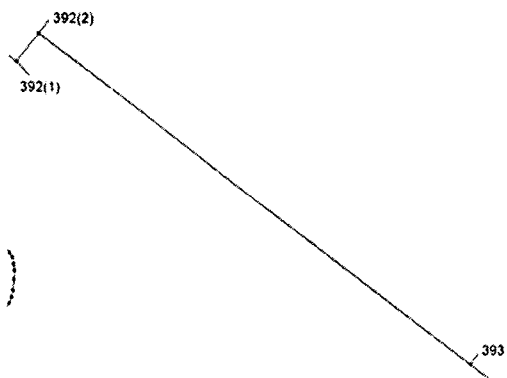
Выноска участка границы от точки мз127 до точки 500, от точки мз122 до точки 55(35)



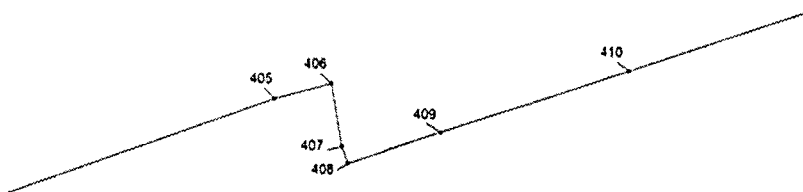
Выноска участка границы от точки м395 до точки 55(25)



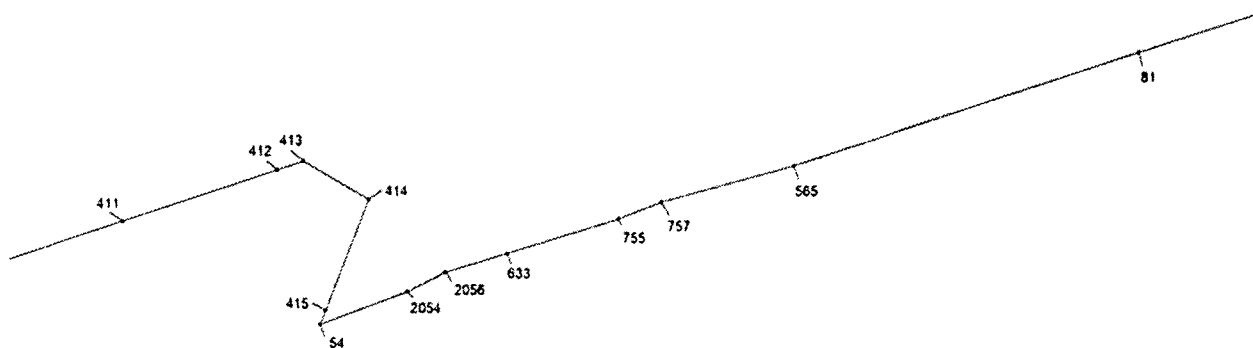
Лист 26




Лист 27



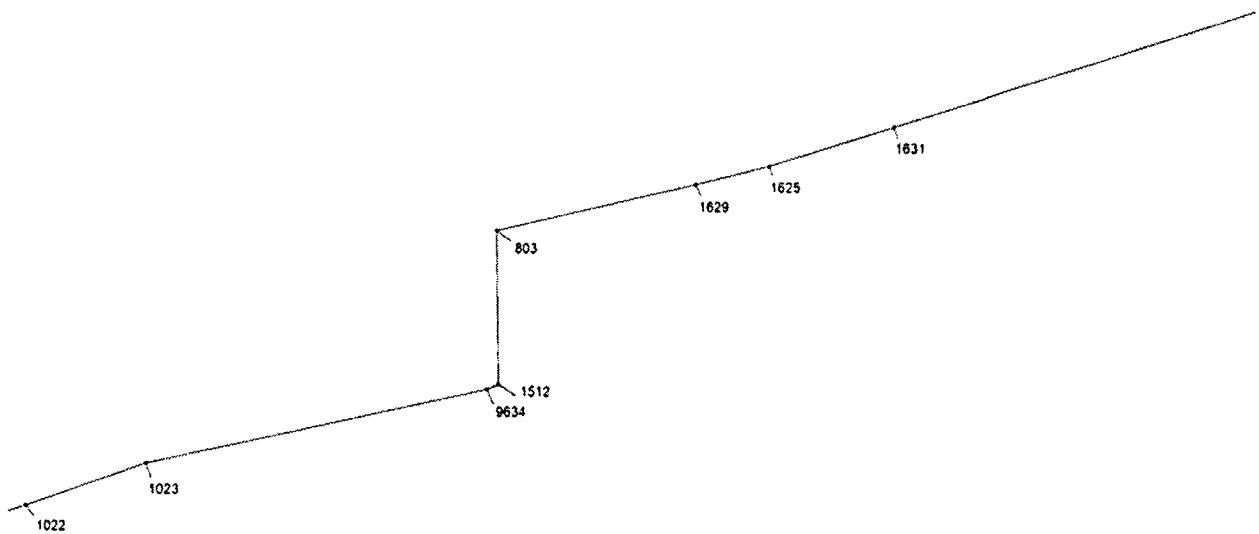
Лист 28



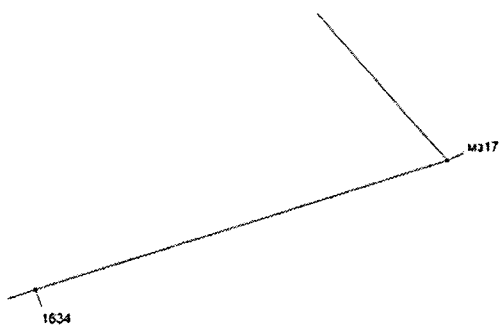
Лист 29




Лист 30



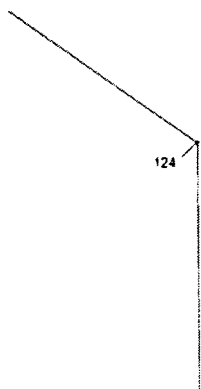
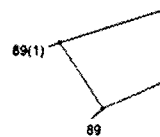
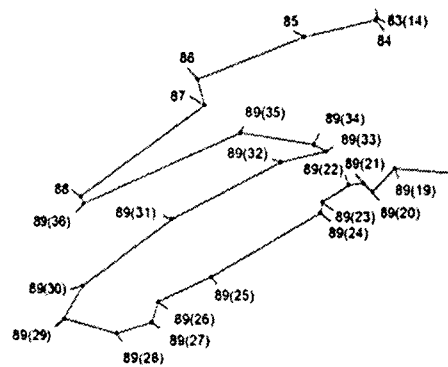
Лист 31



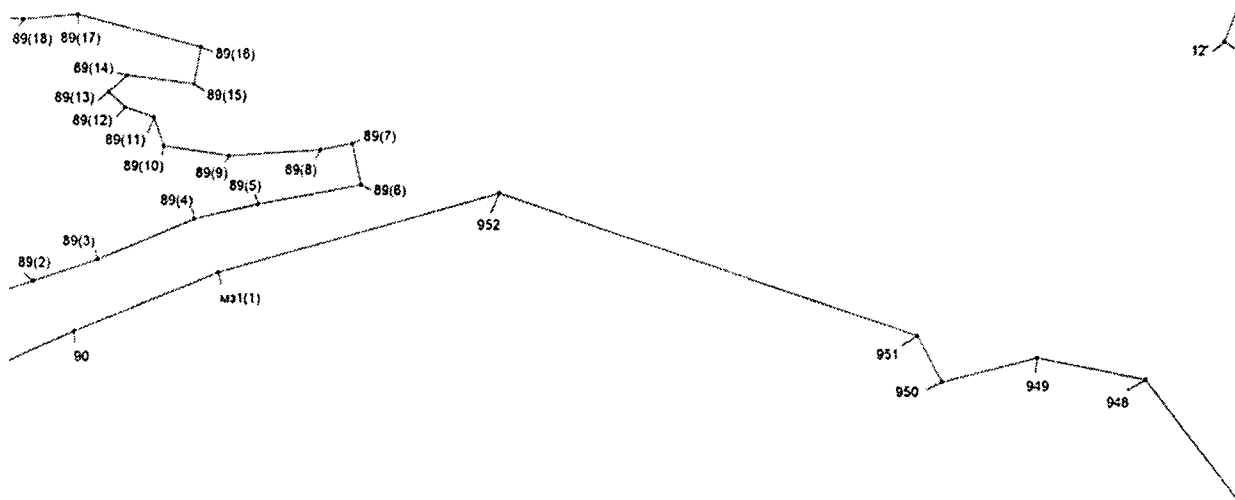
Лист 32



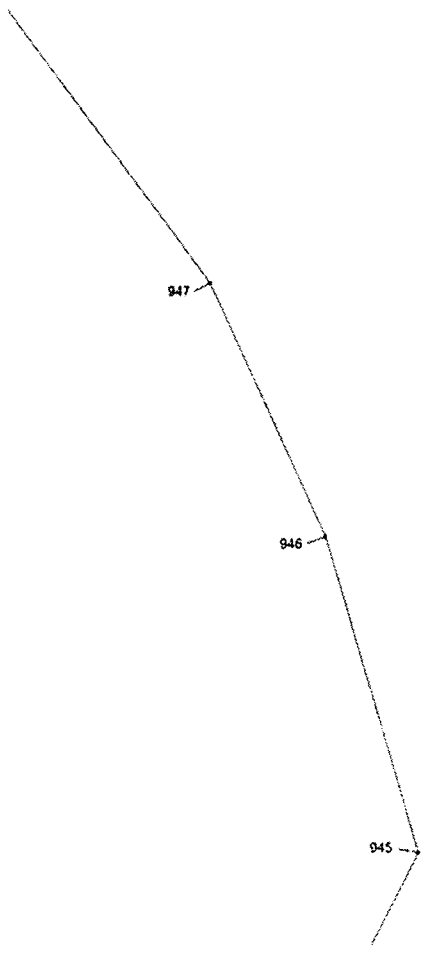
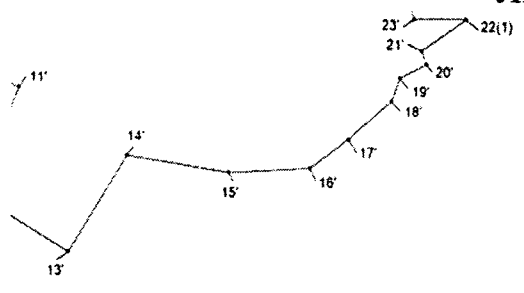
Лист 33

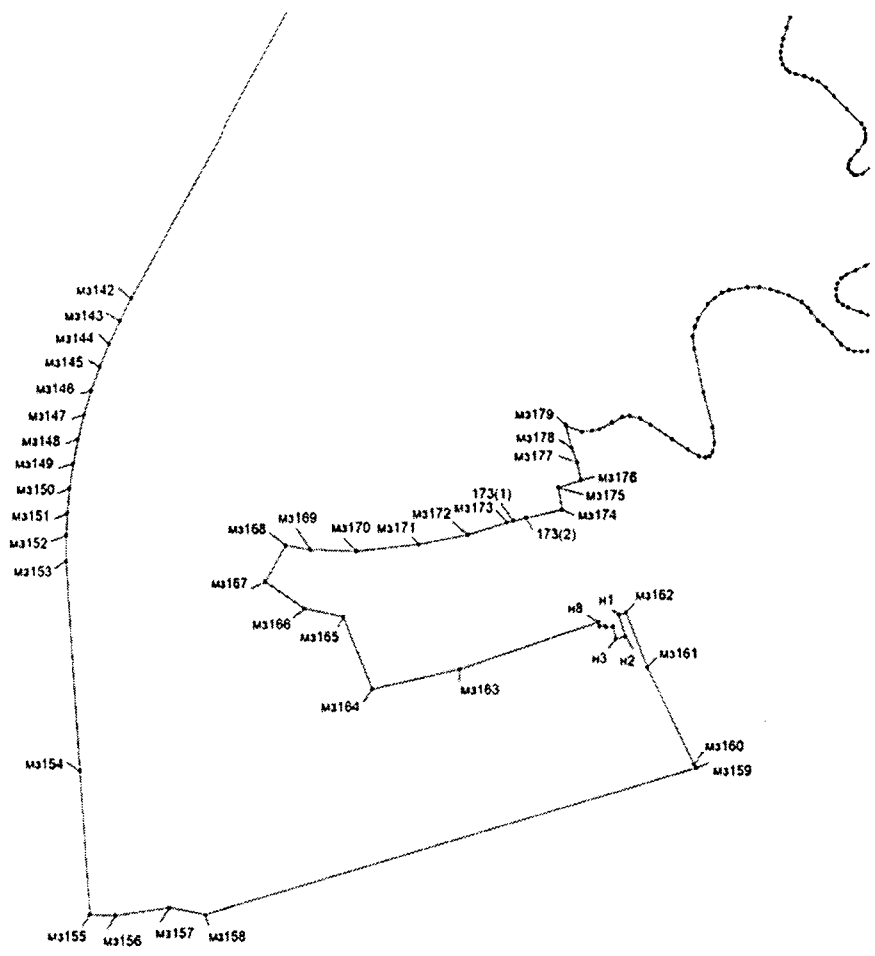


Лист 34

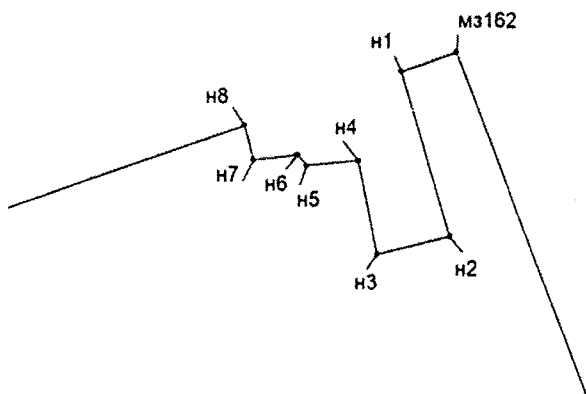


Лист 35



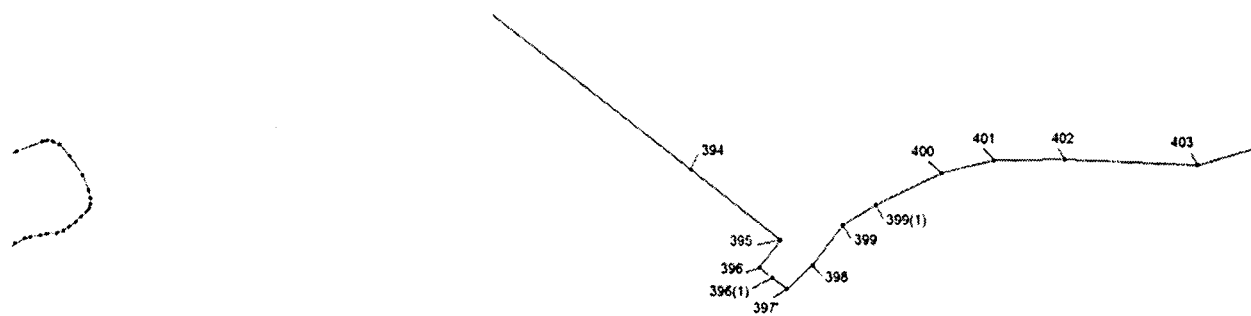


Выноска участка границы от точки н1 до точки н8






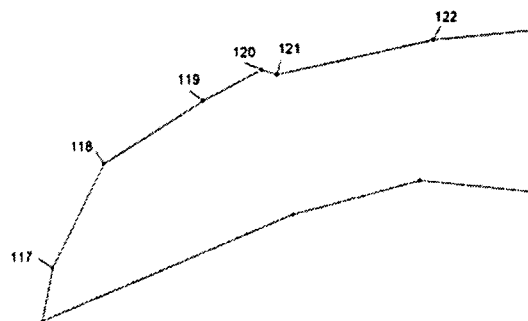
Лист 37



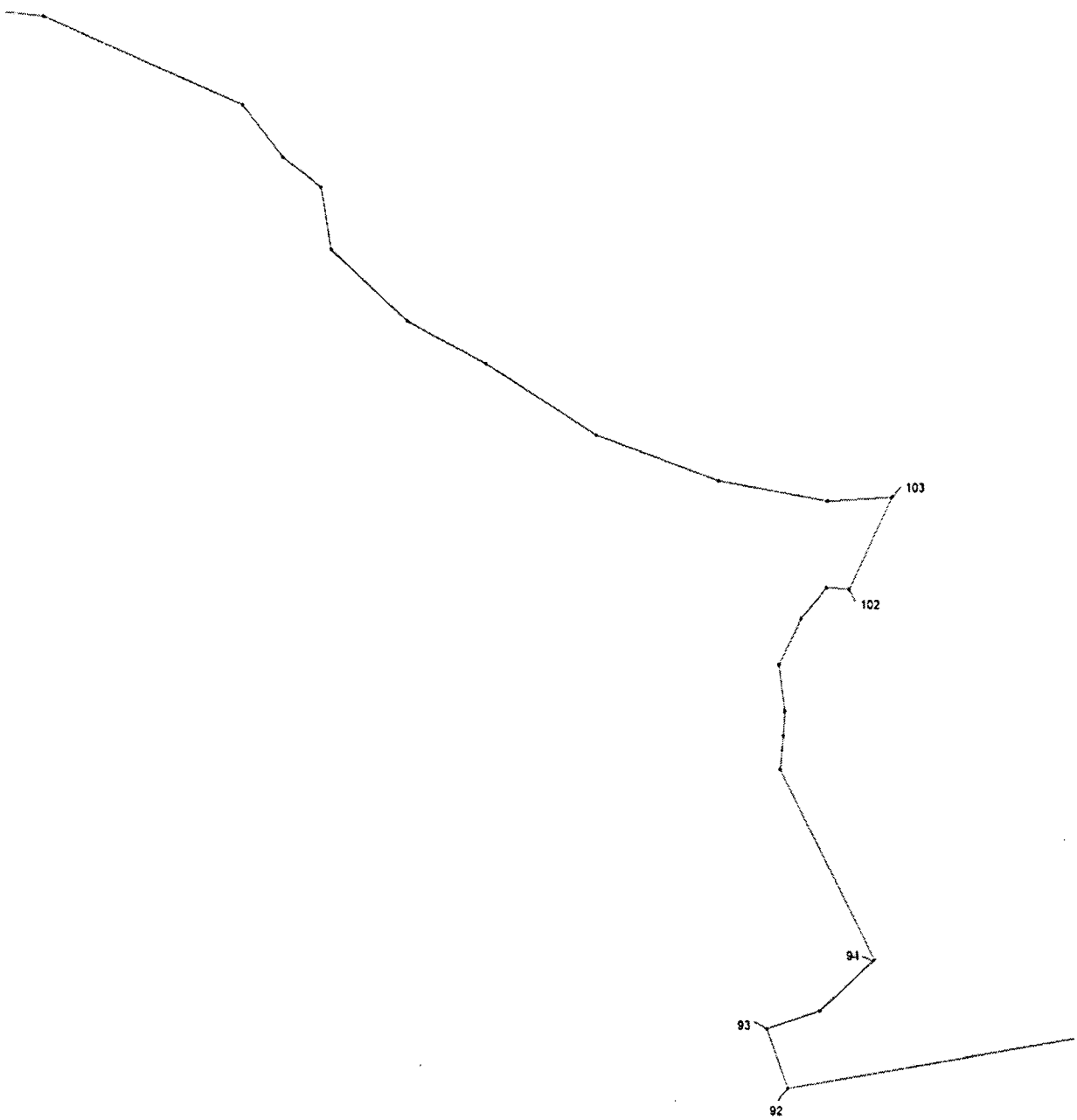
Лист 38



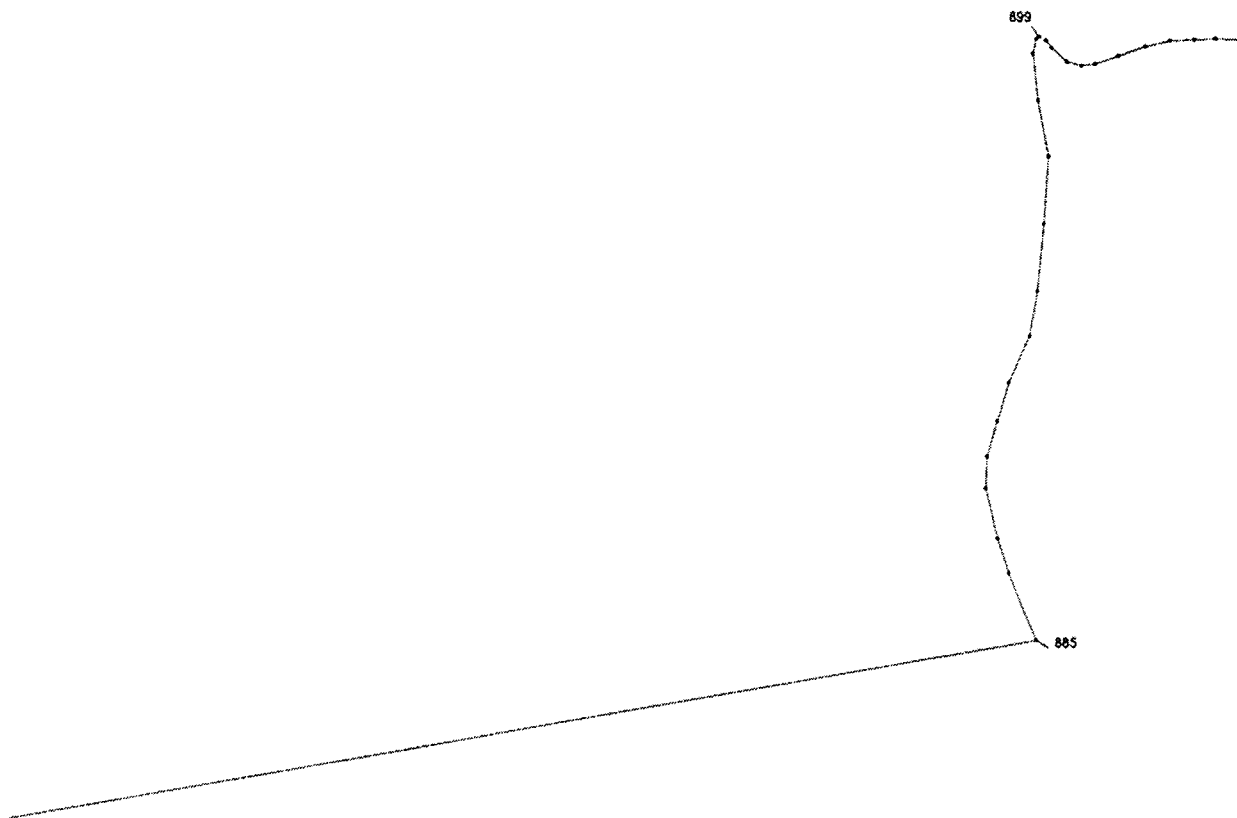
Лист 39



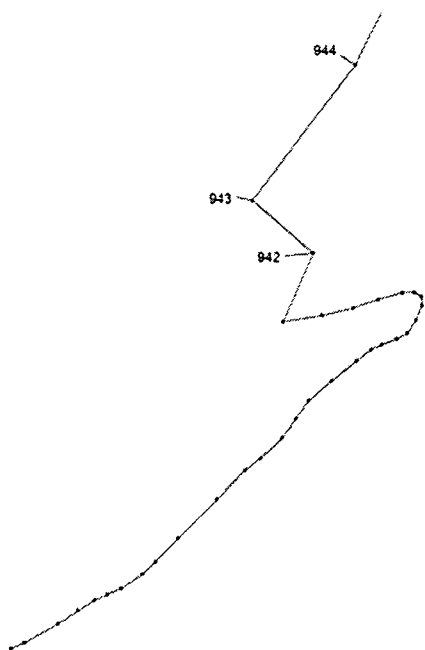
Лист 40



Лист 41



Лист 42



## Описание смежеств:

от 166 до мзб территория муниципального образования Сибирский сельсовет Первомайского района Алтайского края;

от мзб до 32 территория муниципального образования Первомайский сельсовет Первомайского района Алтайского края;

от 32 до мз4(1) территория муниципального образования Сорочелоговской сельсовет Первомайского района Алтайского края;

от мз4(1) до 1512 территория муниципального образования Логовской сельсовет Первомайского района Алтайского края;

от 1512 до 54 территория муниципального образования Берёзовский сельсовет Первомайского района Алтайского края;

от 54 до 885 территория муниципального образования город Новоалтайск Алтайского края;

от 885 до 93 территория муниципального образования город Барнаул Алтайского края;

от 93 до 166 территория муниципального образования Боровихинский сельсовет Первомайского района Алтайского края.

## Геодезические данные:

От	До	Горизонтальное проложение, м	Румбы	Описание прохождения границ
1	2	3	4	5
				по смежеству с муниципальным образованием Сибирский сельсовет Первомайского района Алтайского края
166	167	311.1	СВ: 4°30'2"	с левой стороны автодороги Казачий – Залесово
167	168	1342.5	СВ: 51°32'1"	по пашне
168	168(1)	889.7	СЗ: 32°07'48"	
168(1)	169	322.7	СЗ: 32°07'49"	
169	170	407.1	СЗ: 40°23'52"	
170	171	106.0	СЗ: 38°27'58"	
171	172	134.4	СЗ: 24°42'55"	
172	173	103.6	СЗ: 34°26'58"	
173	174	85.0	СВ: 71°34'2"	по полевой дороге
174	175	199.2	СВ: 61°26'6"	
175	176	1544.0	СВ: 56°33'4"	
176	1	1929.9	СЗ: 21°58'53"	
1	2	69.8	СЗ: 4°0'59"	по пашне
2	3	94.4	СВ: 49°43'7"	
3	4	58.7	СВ: 77°59'8"	
4	5	88.0	СВ: 81°30'6"	
5	6	608.6	СВ: 87°4'60"	
6	7	63.4	ЮВ: 15°38'58"	
7	8	56.9	ЮВ: 54°36'59"	
8	9	404.3	СВ: 71°30'60"	
9	10	103.0	СВ: 67°42'0"	

1	2	3	4	5
10	11	75.5	ЮВ: 34°28'51"	по пашне
11	12	38.8	ЮВ: 61°50'52"	по кормовым угодьям
12	13	136.2	СВ: 84°20'6"	
13	14	154.7	СВ: 67°44'7"	
14	м36	197.9	ЮВ: 89°45'0"	
				по кормовым угодьям, лесу
				по смежеству с муниципальным образованием Первомайский сельсовет Первомайского района Алтайского края
м36	м37	488.2	ЮВ: 20°58'59"	полевой дороге
м37	м38	400.1	ЮВ: 21°24'51"	
м38	м39	387.5	ЮВ: 24°13'54"	
м39	м310/31	1189.5	СВ: 69°7'4"	
м310/31	м313	735.3	СВ: 71°59'6"	
м313	м314	357.6	СВ: 67°49'1"	
м314	15	1166.4	ЮВ: 20°58'59"	
15	16	518.2	ЮВ: 21°24'51"	
16	17	549.0	ЮВ: 24°13'54"	
17	18	728.8	СВ: 69°7'4"	
18	м320	521.7	СВ: 71°59'6"	
м320	20	1338.3	СВ: 67°49'1"	
20	21	243.3	СВ: 70°39'0"	
21	22	1776.3	ЮВ: 20°16'55"	
22	23	41.6	ЮЗ: 3°21'9"	
23	24	113.4	ЮЗ: 37°5'6"	
24	25	108.2	ЮЗ: 18°25'8"	
25	26	171.9	ЮЗ: 3°35'9"	
26	27	213.9	ЮВ: 39°15'53"	
27	28	63.5	ЮВ: 20°26'0"	
28	29	77.4	ЮВ: 38°56'59"	
29	30	86.8	ЮВ: 14°30'53"	
30	31	98.6	ЮВ: 38°26'53"	
31	32	175.9	ЮВ: 33°27'53"	
				по смежеству с муниципальным образованием Сорочелоговской сельсовет Первомайского района Алтайского края
32	м37(1)	204.2	ЮЗ: 74°48'0"	по пашне через полевою дорогу
м37(1)	м326	392.1	ЮЗ: 62°12'8"	по кормовым угодьям
м326	м325	200.1	СЗ: 82°47'56"	по пашне и кормовым угодьям
м325	м324	467.2	ЮЗ: 69°53'6"	по пашне, по меже между пашней и кормовыми угодьями
м324	м311	807.4	ЮВ: 20°46'56"	по меже между пашней и кормовыми угодьями, далее по кормовым угодьям
м311	м310	444.0	ЮВ: 20°43'53"	по лесу и кормовым угодьям, по полевою дороге
м310	м39(1)	722.3	ЮВ: 20°46'0"	по полевою дороге
м39(1)	м38(1)	260.2	ЮВ: 20°49'54"	по полевою дороге и кормовым угодьям

1	2	3	4	5	
м38(1)	33	402.9	ЮВ: 23°11'59"	по лесу и кормовым угодьям, по заболоченной местности до середины реки Черемшанки	
33	53	504.1	ЮЗ: 56°18'36"	по середине реки Черемшанки	
53	м37'	120.7	ЮЗ: 29°22'1"	от середины реки Черемшанки по кормовым угодьям	
м37'	м37(2)	213.5	ЮЗ: 63°27'6"	по лесу	
м37(2)	м36(1)	299.9	ЮЗ: 24°54'4"	по лесу и кормовым угодьям	
м36(1)	м35	353.7	ЮЗ: 24°49'6"	по кормовым угодьям	
м35	м34	582.8	ЮЗ: 25°2'1"	по кормовым угодьям и пашне	
м34	м34а	660.1	ЮВ: 36°3'59"	по пашне	
м34а	м33	507.9	ЮВ: 36°3'52"		
м33	м32	848.1	ЮВ: 36°6'55"		
м32	м31	724.5	ЮВ: 39°14'55"		
м31	м32'	591.6	ЮВ: 38°11'55"		
м32'	м33(1)	806.8	ЮВ: 39°18'56"		
м33(1)	м34(1)	625.7	ЮВ: 35°36'55"		
					по смежеству с муниципальным образованием Логовской сельсовет Первомайского района Алтайского края
м34(1)	м34 (1.1)	137.0	ЮВ: 31°21'45"		вдоль лесополосы
м34 (1.1)	м34 (1.2)	234.2	ЮВ: 31°21'36"		
м34 (1.2)	м34 (1.3)	113.7	ЮВ: 31°21'41"		
м34 (1.3)	м324 (1)	36.6	ЮВ: 31°21'48"		
м324(1)	м322	1038.5	ЮВ: 33°18'51"	вдоль лесополосы, по кормовым угодьям и лесу	
м322	м321	500.2	ЮВ: 34°35'56"	по лесу	
м321	м320(3)	500.0	ЮВ: 41°58'56"	вдоль лесополосы	
м320(3)	м319	828.5	ЮВ: 42°1'58"		
м319	м318	674.3	ЮВ: 41°57'59"		
м318	м317	908.6	ЮВ: 41°56'56"		
м317	1634	861.8	ЮЗ: 72°18'5"	с правой стороны железной дороги	
1634	1631	823.9	ЮЗ: 72°16'4"		
1631	1625	259.9	ЮЗ: 72°20'2"		
1625	1629	153.3	ЮЗ: 76°3'60"		
1629	803	411.9	ЮЗ: 76°53'60"		
803	1512	305.6	ЮВ: 1°5'51"		
				по смежеству с муниципальным образованием Берёзовский сельсовет Первомайского района Алтайского края	
1512	9634	25.0	ЮЗ: 65°33'1"	с правой стороны железной дороги	
9634	1023	694.1	ЮЗ: 77°43'4"		
1023	1022	255.6	ЮЗ: 70°34'8"		
1022	1021	447.6	ЮЗ: 72°20'6"		

1	2	3	4	5
1021	560	42.2	СЗ: 23°52'52"	с правой стороны железной дороги
560	397	338.5	ЮЗ: 71°53'8"	
397	83	1193.5	ЮЗ: 71°55'8"	
83	82	295.3	ЮЗ: 72°31'1"	
82	81	620.8	ЮЗ: 72°14'2"	
81	565	728.1	ЮЗ: 72°1'60"	
565	757	275.4	ЮЗ: 74°41'8"	
757	755	92.4	ЮЗ: 68°50'9"	
755	633	233.3	ЮЗ: 72°43'3"	
633	2056	129.4	ЮЗ: 73°5'5"	
2056	2054	84.7	ЮЗ: 62°52'6"	
2054	54	185.3	ЮЗ: 69°22'08"	
54	415	29.3	СВ: 21°14'03"	пересекает железную дорогу
415	414	236.3	СВ: 21°09'56"	с правой стороны железной дороги
414	413	151.3	СЗ: 59°53'53"	
413	412	55.4	ЮЗ: 71°32'3"	
412	411	324.0	ЮЗ: 71°31'9"	
411	410	662.1	ЮЗ: 71°42'2"	
410	409	395.0	ЮЗ: 72°1'3"	
409	408	200.0	ЮЗ: 72°1'3"	
408	407	35.5	СЗ: 19°7'60"	
407	406	127.2	СЗ: 9°44'0"	
406	405	119.1	ЮЗ: 75°11'8"	
405	404	686.9	ЮЗ: 70°34'1"	
404	403	890.6	ЮЗ: 73°42'6"	
403	402	268.6	СЗ: 87°53'53"	
402	401	141.4	ЮЗ: 88°54'5"	
401	400	108.6	ЮЗ: 76°0'9"	
400	399(1)	145.9	ЮЗ: 64°00'52"	
399(1)	399	75.7	ЮЗ: 58°18'47"	
399	398	99.9	ЮЗ: 36°55'21"	
398	397'	70.0	ЮЗ: 46°25'06"	
397'	396(1)	37.1	СЗ: 53°05'45"	
396(1)	396	33.0	СЗ: 53°04'53"	
396	395	70.0	СВ: 37°20'9"	
395	394	228.1	СЗ: 52°39'51"	
394	393	556.7	СЗ: 52°41'58"	
393	392(1)	1088.7	СЗ: 52°41'40"	
392(1)	392(2)	70.8	ЮЗ: 37°32'41"	
392(2)	392	136.7	СЗ: 55°50'07"	
392	мз179	1664.1	ЮЗ: 25°4'49"	с левой стороны реки Малой Черемшанки
мз179	мз178	48.3	ЮВ: 14°1'52"	с правой стороны автодороги Новосибирск – Бийск – Государственная граница

1	2	3	4	5	
мз178	мз177	30.3	ЮВ: 20°20'56"	с левой стороны территории садоводческого товарищества «Шинник»	
мз177	мз176	35.6	ЮВ: 12°27'57"		
мз176	мз175	46.6	ЮЗ: 71°11'8"		
мз175	мз174	44.6	ЮВ: 9°49'51"		
мз174	173(2)	74.0	ЮЗ: 76°41'07"		
173(2)	173(1)	25.5	ЮЗ: 76°33'46"		
173(1)	мз173	13.2	ЮЗ: 76°00'20"		
мз173	мз172	82.0	ЮЗ: 72°12'7"		
мз172	мз171	99.6	ЮЗ: 78°35'1"		
мз171	мз170	124.6	ЮЗ: 83°33'8"		
мз170	мз169	92.2	СЗ: 88°24'54"		
мз169	мз168	50.6	СЗ: 80°36'59"		
мз168	мз167	82.0	ЮЗ: 29°2'1"		
мз167	мз166	95.0	ЮВ: 56°4'58"		по кормовым угодьям
мз166	мз165	79.2	ЮВ: 78°49'55"		с левой стороны территории садоводческого товарищества «Юбилейное»
мз165	мз164	156.4	ЮВ: 22°0'59"		
мз164	мз163	178.5	СВ: 76°31'6"		
мз163	н8	290.6	СВ: 18°35'45"		
н8	н7	3.7	СЗ: 75°12'30"		
н7	н6	11.6	СВ: 07°09'20"		
н6	н5	6.1	СЗ: 10°33'40"		
н5	н4	13.7	СВ: 64°17'24"		
н4	н3	24.8	СЗ: 78°12'53"		
н3	н2	19.9	СВ: 13°46'14"	с правой стороны застроенной территории города Новоалтайска	
н2	н1	45.0	ЮВ: 73°08'06"		
н1	мз162	15.5	СВ: 19°13'50"	по кормовым угодьям	
мз162	мз161	117.8	ЮВ: 21°11'60"	с правой стороны автодороги Новосибирск – Бийск – Государственная граница	
мз161	мз160	214.8	ЮВ: 26°11'51"		
мз160	мз159	8.7	ЮВ: 38°14'59"	с правой стороны железной дороги	
мз159	мз158	1025.4	ЮЗ: 73°11'6"		
мз158	мз157	73.0	СЗ: 79°20'53"		
мз157	мз156	110.6	ЮЗ: 81°31'8"		
мз156	мз155	51.0	СЗ: 88°15'59"		
мз155	мз154	285.0	СЗ: 4°34'55"		
мз154	мз153	418.5	СЗ: 4°12'52"		
мз153	мз152	50.2	СЗ: 0°28'51"		
мз152	мз151	44.2	СВ: 2°10'6"		
мз151	мз150	49.3	СВ: 4°48'5"		
мз150	мз149	50.2	СВ: 7°47'1"		
мз149	мз148	50.3	СВ: 10°39'7"		
мз148	мз147	49.8	СВ: 13°33'4"		
мз147	мз146	49.8	СВ: 16°22'3"	с правой стороны железной дороги	
мз146	мз145	50.4	СВ: 19°12'3"		
мз145	мз144	50.0	СВ: 22°13'3"		
мз144	мз143	50.0	СВ: 24°56'0"		
мз143	мз142	50.5	СВ: 27°28'4"		
мз142	мз141	839.6	СВ: 28°46'8"		



1	2	3	4	5
МЗ141	МЗ140	42.6	СЗ: 56°0'52"	с левой стороны автодороги Новосибирск – Бийск – Государственная граница
МЗ140	МЗ139	63.2	ЮЗ: 35°52'2"	
МЗ139	МЗ138	18.1	СЗ: 73°37'55"	
МЗ138	МЗ137	77.5	СЗ: 53°34'53"	
МЗ137	МЗ136	4.0	СЗ: 53°35'57"	
МЗ136	МЗ135	105.0	СЗ: 53°34'53"	
МЗ135	МЗ134	110.1	СЗ: 54°11'0"	
МЗ134	МЗ133	4.0	СЗ: 54°1'55"	
МЗ133	МЗ132	9.6	СЗ: 54°13'55"	
МЗ132	МЗ131	93.9	СЗ: 50°32'52"	
МЗ131	МЗ130	22.1	СВ: 33°45'9"	
МЗ130	МЗ129	20.9	СВ: 14°34'2"	
МЗ129	МЗ128	20.9	СЗ: 35°3'57"	
МЗ128	МЗ127	63.6	СЗ: 38°58'55"	
МЗ127	МЗ126	78.1	СЗ: 36°38'58"	
МЗ126	МЗ125	58.1	СЗ: 31°33'52"	
МЗ125	МЗ124	27.0	СЗ: 36°46'57"	
МЗ124	МЗ123	16.9	СЗ: 32°51'57"	
МЗ123	499	21.2	СЗ: 25°2'54"	
499	500	25.7	СВ: 44°6'8"	
500	501	278.6	ЮВ: 37°39'0"	
501	502	433.5	ЮВ: 52°43'55"	
502	503(3)	82.6	СВ: 30°17'29"	
503(3)	503(2)	226.2	СВ: 30°31'53"	
503(2)	503	126.1	СВ: 31°14'14"	
503	504	191.6	СВ: 28°37'22"	
504	505	120.8	СВ: 28°28'40"	
505	506	136.8	СВ: 14°32'3"	
506	507	114.7	СВ: 7°56'2"	
507	6059	205.9	СЗ: 8°0'51"	
6059	6058	66.0	СЗ: 31°21'50"	с левой стороны железной дороги
6058	1541(1)	197.3	СЗ: 52°36'22"	
1541(1)	1541	365.1	СЗ: 52°36'26"	
1541	1539(1)	76.2	СЗ: 42°55'34"	
1539(1)	1539	86.7	СЗ: 42°55'58"	
1539	1737	324.2	СЗ: 39°11'59"	
1737	1745	476.4	СЗ: 39°2'51"	
1745	872	39.4	ЮЗ: 49°30'0"	
872	382	112.3	СЗ: 40°6'57"	
382	368	268.0	СЗ: 39°21'51"	
368	420	285.4	СЗ: 39°19'55"	с правой стороны застроенной территории станции Боровиха
420	66	25.0	ЮЗ: 5°35'60"	
66	67	451.8	ЮЗ: 40°9'1"	с правой стороны застроенной территории станции Боровиха, по лесу, пересекая автодорогу Новосибирск – Бийск – Государственная граница
67	508	748.1	ЮВ: 26°6'51"	

1	2	3	4	5
508	М3122	1321.2	ЮВ: 26°33'51"	по лесу
М3122	М3121	19.1	ЮЗ: 53°18'60"	
М3121	М3121 (2)	5.7	ЮЗ: 40°54'33"	с левой стороны территорий государственного дорожного унитарного предприятия «Дорсервис», акционерного общества «Фактория»
М3121 (2)	М3121 (1)	0.3	ЮЗ: 41°59'13"	
М3121 (1)	120(6)	12.9	ЮЗ: 40°54'35"	
120(6)	120(5)	39.2	ЮЗ: 40°55'13"	
120(5)	120(4)	54.0	ЮЗ: 40°55'12"	
120(4)	120(3)	11.1	ЮЗ: 40°55'29"	
120(3)	120(2)	77.2	ЮЗ: 40°54'51"	
120(2)	120(1)	0.1	ЮЗ: 44°59'59"	
120(1)	М3120	38.4	ЮЗ: 40°54'19"	
М3120	М3119	434.6	СЗ: 30°14'55"	
М3119	М3118	104.5	СВ: 67°8'9"	
М3118	М3117	104.8	ЮВ: 26°50'54"	
М3117	М3116	2.6	ЮЗ: 11°33'5"	
М3116	М3115	7.9	ЮВ: 24°48'60"	
М3115	М3114	2.4	СВ: 86°52'3"	
М3114	М3113	27.8	ЮВ: 21°20'53"	
М3113	М3112	7.8	СВ: 71°0'0"	
М3112	М3111 (1)	62.4	ЮВ: 25°54'43"	
М3111 (1)	М3111	37.3	ЮВ: 26°16'34"	
М3111	М3110	74.0	СВ: 61°58'4"	
М3110	М3109	18.8	СЗ: 25°0'60"	
М3109	М3108 (1)	8.4	ЮЗ: 59°35'0"	
М3108 (1)	М3107 (1)	19.8	СЗ: 31°21'54"	
М3107 (1)	М3106 (1)	8.8	СВ: 59°36'3"	
М3106 (1)	М3105 (1)	29.4	СЗ: 30°38'54"	
М3105 (1)	М3104 (1)	11.0	ЮЗ: 61°53'4"	
М3104 (1)	М3103 (1)	31.7	СЗ: 27°54'57"	
М3103 (1)	М3102 (1)	13.5	ЮЗ: 61°0'8"	
М3102 (1)	М3101 (1)	9.7	СЗ: 26°8'53"	
М3101 (1)	М3100	10.2	СВ: 62°0'6"	
М3100	М399	26.8	СЗ: 30°48'59"	
М399	М398	23.7	СВ: 61°5'7"	
М398	М397	17.3	СЗ: 25°27'55"	
М397	М396	53.0	СВ: 65°2'6"	

1	2	3	4	5
м396	55(37)	11.7	СЗ: 24°24'41"	с левой стороны автодороги Новосибирск – Бийск – Государственная граница
55(37)	55(36)	35.5	СЗ: 24°57'23"	с левой стороны застроенной территории молочной фермы
55(36)	55(35)	36.0	СЗ: 24°57'22"	
55(35)	м395	358.4	СЗ: 24°58'49"	
м395	55(34)	12.0	ЮЗ: 40°26'07"	
55(34)	55(33)	17.2	ЮЗ: 39°33'14"	
55(33)	55(32)	0.2	ЮВ: 33°41'24"	
55(32)	55(31)	7.7	ЮЗ: 39°32'13"	
55(31)	55(30)	7.8	ЮЗ: 39°28'32"	
55(30)	55(29)	126.8	ЮЗ: 43°27'35"	
55(29)	55(28)	8.7	ЮВ: 54°22'41"	
55(28)	55(27)	82.3	ЮЗ: 39°29'59"	
55(27)	55(26)	76.7	ЮЗ: 39°29'54"	
55(26)	м394	72.1	ЮЗ: 39°29'53"	
м394	55(25)	73.7	СЗ: 43°58'37"	
55(25)	55(24)	386.2	СЗ: 43°57'48"	
55(24)	м393	33.8	СЗ: 43°57'20"	
м393	м392	173.6	СВ: 8°7'8"	
м392	м391	40.4	СВ: 23°23'32"	
м391	90(1)	24.3	СЗ: 26°04'11"	
90(1)	м390	5.5	СЗ: 26°53'36"	
м390	55(23)	148.8	ЮЗ: 49°13'05"	по лесу
55(23)	55(22)	3.4	СВ: 21°46'13"	
55(22)	55(21)	12.9	СЗ: 69°34'45"	
55(21)	55(20)	24.4	ЮЗ: 80°14'40"	
55(20)	55(19)	21.8	ЮЗ: 21°45'08"	
55(19)	55(18)	11.0	СЗ: 69°36'29"	
55(18)	55(17)	20.8	ЮЗ: 29°14'00"	
55(17)	55(16)	1.8	ЮЗ: 21°06'17"	
55(16)	55(15)	54.8	СЗ: 58°07'51"	
55(15)	55(14)	42.3	СЗ: 30°53'30"	
55(14)	55(13)	53.9	СЗ: 38°14'09"	
55(13)	55(12)	22.6	СЗ: 38°14'38"	
55(12)	55(11)	41.6	СЗ: 38°04'31"	
55(11)	55(10)	24.3	СЗ: 56°05'39"	
55(10)	55(9)	29.7	СЗ: 56°02'12"	
55(9)	55(8)	58.5	СЗ: 65°34'37"	
55(8)	55(7)	9.9	СЗ: 73°58'58"	
55(7)	55(6)	32.0	СЗ: 74°02'14"	
55(6)	55(5)	19.3	СЗ: 73°48'48"	
55(5)	55(4)	27.1	СЗ: 72°07'09"	
55(4)	55(3)	28.6	СЗ: 72°26'17"	
55(3)	55(2)	19.0	СЗ: 52°25'46"	
55(2)	55(1)	28.8	СЗ: 52°25'44"	
55(1)	55	29.2	СЗ: 52°16'59"	
55	56	52.3	СЗ: 42°11'30"	по лесу, по пастбищу, далее по лесу

1	2	3	4	5
56	57	15.7	СВ: 21°02'15"	с правой стороны леса
57	58	60.5	СЗ: 38°59'53"	
58	М382	51.7	СЗ: 64°46'56"	
М382	М381	109.5	СЗ: 34°28'52"	
М381	М380	49.6	СЗ: 41°4'56"	
М380	М379	247.8	СЗ: 28°59'57"	
М379	М378	50.7	ЮЗ: 63°17'5"	
М378	М377	193.3	СЗ: 27°43'54"	
М377	М376	121.7	ЮЗ: 65°37'3"	
М376	М375	39.4	ЮВ: 39°32'53"	
М375	М374	80.2	ЮВ: 28°11'0"	с правой стороны леса
М374	М373	48.8	ЮЗ: 20°17'2"	
М373	М372	122.8	ЮЗ: 43°11'4"	
М372	М371	42.0	ЮЗ: 81°44'3"	
М371	М370	61.1	ЮЗ: 19°48'4"	
М370	М369	231.2	ЮЗ: 7°1'9"	
М369	М368	58.0	ЮЗ: 64°53'3"	
М368	М367	63.7	СЗ: 50°3'60"	
М367	М366	32.3	ЮЗ: 86°24'4"	
М366	М365	173.9	ЮЗ: 4°20'9"	
М365	64(2)	107.2	ЮЗ: 61°50'25"	по кормовым угодьям, лесу
64(2)	М364	65.3	ЮЗ: 61°52'38"	
М364	61(1)	439.9	СЗ: 68°18'58"	
61(1)	68	60.6	СЗ: 68°19'30"	с правой стороны леса
68	М363	19.7	ЮЗ: 20°33'6"	
М363	М362	95.6	ЮВ: 23°0'51"	
М362	М361	51.3	ЮВ: 8°54'54"	
М361	М360	74.0	СВ: 63°35'6"	
М360	М359	75.3	ЮВ: 26°31'51"	
М359	М357	162.0	ЮВ: 73°13'08"	
М357	М356	175.8	ЮВ: 66°40'53"	
М356	М355	81.7	ЮВ: 28°11'53"	
М355	М354	98.4	ЮВ: 13°48'59"	
М354	М353	80.0	ЮВ: 65°28'52"	
М353	М352	48.5	ЮВ: 59°11'58"	
М352	М351	85.6	ЮВ: 44°9'59"	
М351	М350	85.6	ЮВ: 52°24'55"	
М350	М349	19.2	ЮВ: 76°2'53"	
М349	М348	54.7	СВ: 79°49'3"	
М348	М347	17.8	ЮВ: 37°32'58"	
М347	М346	90.4	ЮЗ: 65°50'5"	
М346	М345	129.2	ЮВ: 22°48'54"	
М345	М344	106.0	ЮВ: 87°14'51"	
М344	М343	106.7	ЮВ: 32°31'53"	
М343	М342	180.1	ЮВ: 16°1'54"	
М342	М341	136.1	ЮВ: 28°22'58"	
М341	М340	80.5	ЮВ: 11°58'52"	
М340	М339	70.4	ЮЗ: 10°21'8"	
М339	М338	43.9	ЮЗ: 48°39'0"	

1	2	3	4	5
М338	М337	65.3	ЮЗ: 60°27'8"	с правой стороны леса
М337	М336	63.0	ЮВ: 41°40'55"	
М336	М335	101.8	ЮЗ: 46°51'2"	
М335	34(1)	143.0	ЮЗ: 56°59'48"	
34(1)	34'	56.4	ЮЗ: 56°59'49"	
34'	33'	102.3	СЗ: 38°11'60"	
33'	32'	34.1	ЮЗ: 64°54'6"	
32'	31'	40.9	ЮЗ: 61°28'5"	
31'	30'	39.2	ЮЗ: 73°29'4"	
30'	29'	42.8	ЮЗ: 49°39'60"	
29'	28'	34.7	ЮЗ: 52°28'60"	
28'	27'	82.3	СЗ: 36°49'59"	
27'	26'	46.4	ЮЗ: 69°4'8"	
26'	25'	44.8	ЮВ: 15°52'59"	
25'	24'	100.6	ЮЗ: 73°2'9"	
24'	23'	55.7	ЮВ: 19°44'51"	
23'	22(1)	104.8	СВ: 89°50'7"	
22(1)	21'	109.2	ЮЗ: 54°59'4"	
21'	20'	28.7	ЮВ: 21°48'54"	
20'	19'	60.8	ЮЗ: 63°42'6"	
19'	18'	48.9	ЮЗ: 19°28'1"	
18'	17'	115.1	ЮЗ: 48°41'6"	
17'	16'	95.5	ЮЗ: 52°49'6"	
16'	15'	161.6	ЮЗ: 86°58'7"	
15'	14'	209.8	СЗ: 80°55'54"	
14'	13'	224.3	ЮЗ: 31°2'6"	
13'	12'	218.0	СЗ: 58°24'52"	
12'	11'	228.5	СВ: 21°39'5"	
11'	М310(1)	525.5	СЗ: 67°23'51"	с правой стороны протоки
М310(1)	М39(2)	254.6	СЗ: 81°52'55"	
М39(2)	М38(2)	403.7	СЗ: 85°58'55"	
М38(2)	69(1)	118.0	ЮЗ: 81°21'51"	
69(1)	69	399.2	ЮЗ: 82°59'51"	
69	70	109.6	СЗ: 37°12'42"	пересекает протоку
70	70(1)	113.6	СЗ: 65°50'50"	с правой стороны садоводческого товарищества «Кармацкое»
70(1)	70(2)	7.6	СЗ: 19°40'26"	
70(2)	71	9.9	СЗ: 20°29'43"	
71	72	45.4	ЮЗ: 66°19'38"	
72	72(1)	12.0	ЮВ: 21°57'09"	
72(1)	72(2)	2.4	ЮВ: 22°25'08"	
72(2)	72(3)	0.1	ЮВ: 22°37'11"	
72(3)	73	28.3	ЮЗ: 52°26'33"	
73	74	58.9	ЮЗ: 79°52'31"	
74	74(1)	9.3	СВ: 02°35'08"	
74(1)	74(2)	24.5	СЗ: 67°48'11"	
74(2)	74(3)	14.8	СЗ: 55°12'25"	
74(3)	74(4)	2.5	СЗ: 07°31'10"	
74(4)	74(5)	8.3	ЮВ: 89°51'41"	
74(5)	74(6)	16.9	ЮВ: 81°30'34"	

1	2	3	4	5
74(6)	74(7)	8.0	CB: 35°05'50"	с правой стороны садоводческого товарищества «Кармацкое»
74(7)	74(8)	11.2	CB: 33°55'00"	
74(8)	74(9)	11.3	C3: 04°33'42"	
74(9)	74(10)	15.8	C3: 33°08'06"	
74(10)	74(11)	14.8	C3: 42°17'49"	
74(11)	74(12)	6.0	C3: 87°12'34"	
74(12)	74(13)	1.7	C3: 86°21'42"	
74(13)	74(14)	2.4	Ю3: 03°04'29"	
74(14)	74(15)	14.7	C3: 62°28'43"	
74(15)	74(16)	21.8	Ю3: 63°01'26"	
74(16)	74(17)	0.4	Ю3: 59°44'36"	
74(17)	75	12.7	C3: 80°56'50"	
75	76	9.1	CB: 05°19'34"	
76	77	18.2	C3: 83°24'47"	
77	77(1)	14.7	CB: 26°18'10"	
77(1)	77(2)	12.5	CB: 07°42'34"	
77(2)	77(3)	34.1	Ю3: 82°14'19"	
77(3)	77(4)	7.9	Ю3: 78°26'06"	
77(4)	77(5)	12.0	CB: 06°18'49"	
77(5)	77(6)	7.9	C3: 89°12'04"	
77(6)	77(7)	7.9	Ю3: 81°00'16"	
77(7)	77(8)	22.7	Ю3: 84°46'57"	
77(8)	77(9)	1.9	Ю3: 45°38'37"	
77(9)	77(10)	3.6	ЮВ: 10°43'02"	
77(10)	78	56.9	C3: 71°19'34"	
78	79	4.1	C3: 90°00'00"	
79	79(1)	1.0	C3: 14°51'31"	
79(1)	79(2)	2.4	Ю3: 66°05'08"	
79(2)	79(3)	55.8	C3: 90°00'00"	
79(3)	79(4)	6.0	C3: 23°53'38"	
79(4)	79(5)	18.2	Ю3: 67°52'36"	
79(5)	79(6)	2.7	ЮВ: 21°09'40"	
79(6)	79(7)	56.9	Ю3: 68°00'28"	
79(7)	79(8)	19.4	Ю3: 78°27'32"	
79(8)	79(9)	49.3	Ю3: 69°25'59"	
79(9)	79(10)	2.1	Ю3: 85°23'37"	
79(10)	79(11)	0.5	Ю3: 03°14'22"	
79(11)	79(12)	18.7	Ю3: 69°10'17"	
79(12)	79(13)	5.6	C3: 12°02'13"	
79(13)	79(14)	10.4	Ю3: 80°01'49"	
79(14)	79(15)	7.4	ЮВ: 19°26'08"	
79(15)	79(16)	4.1	Ю3: 69°28'36"	
79(16)	79(17)	8.9	C3: 22°56'44"	
79(17)	79(18)	3.0	C3: 24°51'18"	
79(18)	79(19)	13.7	Ю3: 62°06'25"	
79(19)	79(20)	3.0	ЮВ: 25°52'55"	
79(20)	79(21)	16.5	Ю3: 57°58'34"	
79(21)	79(22)	17.5	Ю3: 44°28'06"	
79(22)	79(23)	33.8	Ю3: 63°08'21"	

1	2	3	4	5
79(23)	80	4.1	C3: 21°46'30"	с правой стороны садоводческого товарищества «Кармацкое»
80	81'	23.4	Ю3: 63°37'15"	
81'	81(1)	20.2	ЮВ: 24°30'18"	
81(1)	81(2)	7.7	Ю3: 22°47'26"	
81(2)	81(3)	19.2	Ю3: 27°54'01"	
81(3)	81(4)	32.9	Ю3: 48°17'13"	
81(4)	81(5)	7.8	C3: 29°07'59"	
81(5)	81(6)	2.3	Ю3: 64°39'13"	
81(6)	81(7)	1.7	C3: 25°31'14"	
81(7)	81(8)	3.5	C3: 11°54'49"	
81(8)	81(9)	31.6	C3: 30°12'43"	
81(9)	81(10)	13.1	Ю3: 67°08'42"	
81(10)	81(11)	19.3	C3: 14°34'06"	
81(11)	81(12)	21.7	Ю3: 62°19'34"	
81(12)	81(13)	0.4	ЮВ: 25°16'39"	
81(13)	81(14)	3.3	Ю3: 64°59'37"	
81(14)	81(15)	0.4	ЮВ: 25°16'39"	
81(15)	81(16)	5.6	ЮВ: 24°36'43"	
81(16)	81(17)	11.9	ЮВ: 15°05'55"	
81(17)	81(18)	14.9	СВ: 70°26'49"	
81(18)	81(19)	1.2	Ю3: 03°23'41"	
81(19)	81(20)	40.9	ЮВ: 21°34'30"	
81(20)	81(21)	2.0	СВ: 75°40'59"	
81(21)	81(22)	2.9	ЮВ: 25°24'11"	
81(22)	81(23)	7.6	СВ: 66°17'20"	
81(23)	81(24)	1.3	ЮВ: 10°53'07"	
81(24)	81(25)	14.0	Ю3: 54°34'02"	
81(25)	81(26)	11.2	Ю3: 85°41'02"	
81(26)	81(27)	0.4	C3: 05°26'25"	
81(27)	81(28)	14.4	C3: 18°10'14"	
81(28)	81(29)	7.4	Ю3: 67°07'42"	
81(29)	81(30)	13.3	Ю3: 68°54'13"	
81(30)	82'	21.4	Ю3: 71°33'23"	
82'	83'	9.2	C3: 83°05'53"	
83'	83(1)	19.8	C3: 18°57'24"	
83(1)	83(2)	7.3	Ю3: 68°54'42"	
83(2)	83(3)	20.8	Ю3: 62°02'44"	
83(3)	83(4)	5.6	Ю3: 61°10'32"	
83(4)	83(5)	3.6	Ю3: 61°27'09"	
83(5)	83(6)	0.4	Ю3: 54°09'44"	
83(6)	83(7)	2.9	ЮВ: 31°36'27"	
83(7)	83(8)	12.1	Ю3: 64°27'17"	
83(8)	83(9)	24.9	Ю3: 64°40'48"	
83(9)	83(10)	1.9	Ю3: 11°35'58"	
83(10)	83(11)	17.6	Ю3: 64°25'24"	
83(11)	83(12)	47.2	ЮВ: 00°30'35"	
83(12)	83(13)	16.8	СВ: 76°43'55"	
83(13)	83(14)	31.8	ЮВ: 06°42'39"	
83(14)	84	4.2	Ю3: 37°11'45"	

1	2	3	4	5
84	85	147.0	ЮЗ: 76°17'23"	с правой стороны протоки
85	86	229.5	ЮЗ: 68°11'38"	
86	87	53.4	ЮВ: 15°24'43"	пересекает протоку
87	88	306.2	ЮЗ: 53°36'23"	с правой стороны протоки
88	89(36)	15.1	ЮВ: 23°57'17"	по лесу, кормовым угодьям
89(36)	89(35)	342.9	СВ: 65°44'02"	
89(35)	89(34)	148.6	ЮВ: 81°12'11"	
89(34)	89(33)	28.3	ЮВ: 62°18'47"	
89(33)	89(32)	94.5	ЮЗ: 76°17'03"	
89(32)	89(31)	245.7	ЮЗ: 62°14'14"	
89(31)	89(30)	220.7	ЮЗ: 53°11'23"	
89(30)	89(29)	74.6	ЮЗ: 29°37'01"	
89(29)	89(28)	108.3	ЮВ: 74°19'45"	
89(28)	89(27)	73.2	СВ: 72°49'31"	
89(27)	89(26)	42.6	СВ: 17°20'48"	
89(26)	89(25)	116.6	СВ: 64°49'50"	
89(25)	89(24)	253.6	СВ: 59°34'18"	
89(24)	89(23)	21.9	СВ: 09°59'56"	
89(23)	89(22)	63.5	СВ: 57°15'31"	
89(22)	89(21)	29.5	СВ: 82°33'24"	
89(21)	89(20)	25.2	ЮВ: 45°00'00"	
89(20)	89(19)	66.1	СВ: 44°37'33"	
89(19)	89(18)	147.0	ЮВ: 85°30'42"	
89(18)	89(17)	109.7	СВ: 84°32'31"	
89(17)	89(16)	253.8	ЮВ: 75°20'36"	
89(16)	89(15)	74.5	ЮЗ: 10°18'14"	
89(15)	89(14)	134.8	СЗ: 82°47'33"	
89(14)	89(13)	49.0	ЮЗ: 47°43'51"	
89(13)	89(12)	44.7	ЮВ: 46°43'48"	
89(12)	89(11)	60.8	ЮВ: 70°49'43"	
89(11)	89(10)	60.7	ЮВ: 19°12'38"	
89(10)	89(9)	132.2	ЮВ: 81°18'34"	
89(9)	89(8)	184.8	СВ: 86°05'04"	
89(8)	89(7)	64.8	СВ: 78°41'24"	
89(7)	89(6)	84.8	ЮВ: 12°42'46"	
89(6)	89(5)	211.0	ЮЗ: 79°24'49"	
89(5)	89(4)	131.9	ЮЗ: 77°00'21"	
89(4)	89(3)	208.1	ЮЗ: 66°40'52"	
89(3)	89(2)	135.4	ЮЗ: 71°33'49"	
89(2)	89(1)	269.9	ЮЗ: 72°13'47"	
89(1)	89	157.3	ЮВ: 34°06'48"	
89	90	274.2	СВ: 65°48'07"	по заболоченному сенокосу
90	МЗ1(1)	311.0	СВ: 67°40'27"	
МЗ1(1)	952	585.2	СВ: 74°3'9"	
952	951	881.7	ЮВ: 71°16'52"	
951	950	104.6	ЮВ: 27°46'53"	
950	949	197.3	СВ: 75°44'0"	
949	948	223.0	ЮВ: 78°51'60"	
948	947	1052.0	ЮВ: 37°10'55"	



1	2	3	4	5
947	946	556.0	ЮВ: 24°43'59"	по заболоченному сенокосу
946	945	654.6	ЮВ: 16°42'56"	
945	944	326.0	ЮЗ: 26°26'9"	
944	943	338.4	ЮЗ: 36°56'6"	
943	942	160.1	ЮВ: 49°21'57"	
942	899	1312.0	ЮЗ: 23°33'3"	по середине Старой Оби
899	885	1202.2	ЮЗ: 0°5'24"	по середине протоки
				по смежеству с муниципальным образованием город Барнаул Алтайского края
885	92	2790.8	ЮЗ: 80°4'2"	от середины реки Оби до берега
92	93	143.2	СЗ: 19°38'57"	по середине реки Оби
				по смежеству с муниципальным образованием Боровихинский сельсовет Первомайского района Алтайского края
93	94	127.3	СВ: 71°6'1"	от середины реки Оби до берега
94	102	963.3	СВ: 3°48'26"	по середине протоки
102	103	230.7	СВ: 24°58'9"	по лесу до середины протоки
103	117	3144.2	СЗ: 72°39'36"	по середине протоки
117	118	232.5	СВ: 25°46'1"	по кормовым угодьям
118	119	233.7	СВ: 57°26'2"	
119	120	131.7	СВ: 62°2'6"	
120	121	32.3	ЮВ: 72°53'55"	
121	122	321.3	СВ: 77°11'6"	
122	123	610.6	СВ: 84°18'6"	
123	124	1739.2	СЗ: 0°46'59"	
124	125	2627.1	СЗ: 55°50'55"	по лесу, кормовым угодьям
125	126	781.6	СВ: 25°9'5"	по кормовым угодьям, пересекая лес
126	127	4147.0	СВ: 64°6'7"	по лесу, пересекая автодорогу Повалиха – Залесово
127	128	276.3	ЮВ: 85°4'53"	с левой стороны автодороги Повалиха – Залесово
128	129	474.7	СВ: 89°25'6"	
129	130	290.9	ЮВ: 61°45'55"	
130	131	367.8	ЮВ: 75°25'55"	
131	132	527.0	ЮВ: 66°5'52"	
132	133	543.4	ЮВ: 76°52'53"	
133	134	407.8	ЮВ: 81°38'0"	
134	135	57.8	СВ: 9°27'9"	с левой стороны застроенной территории
135	136	75.5	СВ: 46°16'1"	
136	137	55.6	СЗ: 33°40'58"	
137	138	67.5	ЮЗ: 39°16'60"	
138	139	85.6	СЗ: 33°40'59"	
139	140	68.0	ЮЗ: 65°13'0"	
140	141	51.4	СЗ: 33°41'51"	
141	142	59.6	СВ: 31°9'7"	
142	143	93.5	СВ: 54°17'4"	

1	2	3	4	5
143	144	39.4	СВ: 71°56'9"	села Зудилово
144	3425	125.0	СВ: 72°0'2"	пересекает железную дорогу
3425	3422	248.5	СЗ: 27°27'58"	с правой стороны железной
3422	3381	742.9	СЗ: 26°1'58"	дороги
3381	3378	58.3	СВ: 56°1'36"	вдоль застроенной территории села Зудилово
3378	421	244.4	СВ: 9°47'33"	
421	мз15	910.9	СВ: 4°42'43"	
мз15	мз16	695.5	СВ: 59°35'8"	по кормовым угодьям
мз16	мз17(1)	497.7	ЮВ: 55°53'55"	
мз17(1)	мз18(1)	387.4	СВ: 62°22'60"	
мз18(1)	145	276.5	СВ: 58°59'4"	
145	146	75.9	СВ: 59°31'9"	пересекает железную дорогу
146	422	143.7	СВ: 58°44'35"	вдоль застроенной территории села Зудилово
422	423	16.2	СЗ: 43°21'2"	по границе территории лыжной базы
423	424	83.7	СВ: 52°33'22"	
424	425	24.9	ЮВ: 33°45'37"	
425	426	133.5	СВ: 58°0'22"	по полевой дороге вдоль застроенной территории села Зудилово
426	427	82.1	СВ: 52°0'49"	
427	428	51.6	СВ: 57°48'35"	
428	429	33.8	СВ: 69°40'41"	
429	430	77.5	СВ: 49°17'26"	
430	431	149.8	СВ: 54°45'29"	
431	432	94.3	СВ: 58°3'58"	вдоль застроенной территории села Зудилово
432	433	70.9	СВ: 60°18'19"	
433	434	163.7	СВ: 48°15'59"	
434	435	31.2	СЗ: 53°34'42"	
435	436	46.8	СВ: 36°22'41"	
436	437	10.4	СВ: 25°55'35"	
437	438	11.7	СЗ: 48°8'36"	
438	439	11.8	СВ: 34°54'16"	
439	440	39.1	СВ: 38°41'31"	
440	441	35.3	СВ: 39°6'32"	
441	442	21.9	СВ: 39°27'12"	
442	443	24.8	СВ: 39°26'9"	
443	444	19.5	СВ: 51°52'21"	
444	445	21.7	СВ: 51°50'18"	
445	446	28.0	СВ: 51°51'40"	
446	447	35.4	ЮВ: 43°56'3"	
447	448	29.8	ЮВ: 47°12'49"	
448	мз21(1)	190.4	СВ: 46°8'2"	с левой стороны территории дома отдыха «Сосновый бор»
мз21(1)	147	174.7	СВ: 47°18'8"	
147	148	73.4	СЗ: 35°50'23"	пересекает автодорогу, далее – по кормовым угодьям
148	149	218.0	СВ: 49°30'1"	по краю леса, пересекая полевую дорогу, далее – по лесу
149	150	31.6	ЮВ: 85°30'49"	по лесу
150	151	408.1	СВ: 50°14'52"	пересекает автодорогу Зудилово –

1	2	3	4	5
				поселок Ильича, далее – по залесенному участку, по кормовым угодьям
151	152	180.5	СВ: 62°44'26"	с правой стороны автодороги Зудилово – поселок Ильича
152	153	350.7	СВ: 60°10'47"	
153	154	125.4	СВ: 65°57'38"	
154	155	113.0	СВ: 70°4'50"	
155	156	124.2	СВ: 64°44'19"	
156	157	68.7	СВ: 59°42'1"	
157	158	55.4	СВ: 52°34'31"	
158	159	69.4	СВ: 64°52'17"	
159	449	74.0	СВ: 70°10'18"	
449	450	50.7	СВ: 53°47'17"	
450	451	188.6	СВ: 49°42'51"	
451	452	86.0	СВ: 45°46'55"	
452	453	139.1	СВ: 39°31'39"	
453	454	332.7	СВ: 40°4'8"	
454	455	82.9	СВ: 41°47'9"	
455	456	106.1	СВ: 66°32'29"	
456	мз17(2)	215.5	СЗ: 45°40'57"	пересекает автодорогу Зудилово – поселок Ильича, далее – по кормовым угодьям
мз17(2)	мз18(2)	401.8	СЗ: 48°41'0"	с правой стороны леса
мз18(2)	мз19(2)	309.0	СЗ: 49°40'53"	
мз19(2)	мз19'	272.2	СЗ: 54°32'54"	
мз19'	мз20(1)	86.3	СЗ: 31°6'58"	
мз20(1)	мз21(2)	188.9	СЗ: 87°34'53"	
мз21(2)	мз22(1)	321.5	ЮЗ: 74°14'6"	
мз22(1)	мз23	157.7	СЗ: 73°20'58"	
мз23	мз24(2)	241.9	СЗ: 73°46'55"	
мз24(2)	мз25(1)	76.4	ЮЗ: 52°1'2"	
мз25(1)	мз26(1)	160.3	СЗ: 57°45'60"	
мз26(1)	мз27	164.3	ЮЗ: 76°0'8"	
мз27	мз28	765.4	СЗ: 55°43'53"	
мз28	мз29	722.1	СЗ: 55°47'58"	
мз29	мз30	198.3	СЗ: 61°12'57"	
мз30	мз31	374.9	СЗ: 57°48'59"	
мз31	мз32	427.7	СЗ: 44°34'54"	
мз32	мз33	506.9	СЗ: 44°54'52"	
мз33	160	120.0	СЗ: 41°49'55"	с левой стороны автодороги Повалиха – Залесово».
160	161	1041.8	СВ: 64°51'60"	
161	162	200.2	СВ: 60°1'1"	
162	163	1472.5	СВ: 59°28'6"	
163	164	492.3	СВ: 40°32'2"	
164	165	47.5	СВ: 17°57'45"	
165	166	186.6	СЗ: 1°24'4"	

**Статья 2**

Настоящий Закон вступает в силу со дня его официального опубликования.

Губернатор Алтайского края

г. Барнаул  
4 октября 2024 года  
№ 66-ЗС



В.П. Томенко